PELGRIMSWEG VAN VEZELAY NAAR ST.JEAN-PIED-DE-PORT

'Via Lemovicensis'

via Nevers en via Bourges

editie 2023

Nederlands Genootschap van Sint Jacob

PELGRIMSWEG

VAN

VEZELAY

NAAR

ST.JEAN-PIED-DE-PORT

'VIA LEMOVICENSIS'

Zuidelijke variant via Nevers
Noordelijke variant via Bourges
Variant via Augy
Variant via Bergerac

Bewerking van de beschrijvingen van de betrokken regionale Jacobsgenootschappen

Nederlands Genootschap van Sint Jacob
Utrecht

Omslag: Zonsopgang boven de basiliek van Vézelay
(foto beschikbaar gesteld door La Maison du Visiteur in Vézelay).

Inzet: Brug over de Nive, St. Jean-Pied-de-Port
(www.saintjeanpieddeport-paysbasque-tourisme.com)

Samenstelling: Werkgroep 'Pelgrimsweg Vézelay'

Editie: januari 2023

ISBN 978-90-808567-3-8
© 2023 Nederlands Genootschap van Sint Jacob.
Alle rechten voorbehouden. Niets van deze uitgave mag worden verveelvuldigd, opgeslagen in een geautomatiseerd gegevensbestand, of openbaar gemaakt, in enige vorm of op enige wijze, hetzij elektronisch, mechanisch, door fotokopieën, opnamen, of enige andere manier, zonder voorafgaande schriftelijke toestemming van het Nederlands Genootschap van Sint Jacob.

Nederlands Genootschap van Sint Jacob
Het Huis van Sint Jacob
Janskerkhof 28A
3512 BN Utrecht
e-mail: info@santiago.nl
website: www.santiago.nl

Inleiding

Al in de Codex Calixtinus, de oudste pelgrimsgids (12e eeuw), worden vier hoofdwegen benoemd door Frankrijk naar Santiago de Compostela. Eén daarvan is de pelgrimsweg van Vézelay. Vandaar de Franse bijnaam: 'Voie historique' (historische weg).
Volgens de Codex zouden pelgrims op hun reis in elk geval deze drie heiligen moeten bezoeken: Maria Magdalena (Vézelay; de beroemde basiliek is naar haar vernoemd), Frontus (Périgueux; een heilige die later is vergeten) en Leonardus (van Noblat). De Codex noemt deze laatste ook wel: 'Sanctum Leonardum Lemovicensem' (Sint Leonardus van Limousin). De Latijnse naam van deze pelgrimsweg is daarvan afgeleid: Via Lemovicensis.

De route: overzicht

De pelgrimsweg van Vézelay (in het Frans: 'Voie de Vézelay') is circa 900 km lang. Vanaf Vézelay zijn er twee hoofdvarianten (zie kaartje):

- de noordelijke variant via Bourges (1N)
- de zuidelijke variant via Nevers (1Z).

Deze komen na bijna 300 km samen in het plaatsje Gargilesse.

De hoofdvariant via Nevers is 30 km langer dan die via Bourges. U kunt dit verschil halveren als u in Nevers kiest voor een kleinere variant, via Augy-sur-Aubois naar Ainay-le-Château.

Als u van cultuur houdt, kan de variant via Bourges interessanter zijn (met name: Charité-sur-Loire en Bourges).

Als u van natuur houdt, geeft u misschien de voorkeur aan de variant via Nevers, die meer golvend en afwisselend is.

Deze gids beschrijft beide hoofdvarianten. Verder is er nog een variant beschreven van Périgueux via Bergerac naar Sainte-Foy-la-Grande.

De route: markering

In 2011 zijn nieuwe afspraken gemaakt over de markering van pelgrimswegen in Frankrijk, door een gele schelp op een blauwe achtergrond en door een dubbele markering in dezelfde kleuren, volgens de methodiek van de wandelroutes GR(P)® (zie afbeelding).



De schelp geeft géén richting aan; de 'punt' moet altijd links staan).

Alle 'oude' markeringen zijn of worden geleidelijk vervangen.

Let op: het departement Gironde (traject 4 op de kaart) hanteert een eigen systeem. De gele schelp op blauwe achtergrond wordt daar gebruikt in combinatie met andere markeringen.

Vanaf Sault-de-Navailles (traject 6 op de kaart) wordt de geel-blauwe markering niet meer gebruikt. Volg daar de rood-witte markering van de GR.

In grote(re) steden onderweg vindt u vaak een aanvullende markering, in de vorm van bronzen schelpen, op het trottoir of wegdek.

De Pelgrimsweg van Vézelay is goed gemarkeerd maar bij het uitlopen van Vézelay is het toch raadzaam **extra op te letten**:

- Voor de pelgrims die te voet vanuit Nederland en België komen wisselt de markering in Vézelay; even wennen dus!
- De splitsing van de varianten via Nevers en via Bourges is ter plekke heel duidelijk aangegeven, maar toch . . .
- Variant via Nevers: met name in **Saint-Père** (op 2,5 km vanaf Vézelay) en in **Pierre-Perthuis** (op 8 km) kruisen verschillende routes, onder meer: lokale wandelroutes (geel gemarkeerd), de GR 13 (rood-wit gemarkeerd), een pelgrimsroute vanuit Oost-Frankrijk (net als 'onze' route geel-blauw gemarkeerd) en de Pelgrimsweg van Vézelay. Die laatste is goed gemarkeerd (geel-blauw, met soms als aanvulling 'Voie Historique'), maar toch…
- Er is een pdf-document met achtergrondinformatie over bezienswaardigheden langs de route beschikbaar. Om dit te downloaden: klik hier
  of toets zelf: **www.santiago.nl/achtergrondinfo-vezelay**

De route: samenloop met de GR654

De Pelgrimsweg van Vézelay kruist regelmatig de GR654, die ook van Vézelay naar Saint-Jean-Pied-de-Port gaat. De wandelroutes GR® (rood-witte markering) zoeken bij voorkeur de kleine paden op, ook als dat betekent: (veel) méér kilometers. Dat is ook op dit traject het geval, al zijn er uitzonderingen. Voorbeeld: de hiervoor, onder 'overzicht', genoemde variant van Nevers, via Augy-sur-Aubois, naar Ainay-le-Château, die vrijwel helemaal langs de GR654 gaat.

U zult de GR654 regelmatig tegenkomen op de volgende deeltrajecten:
- Vézelay - La Charité-sur-Loire (variant Bourges);
- Nevers - Gargilesse (variant Nevers);
- Gargilesse - Périgueux;
- Périgueux - Bergerac - Sainte Foy-la-Grande (variant).

Vanaf Sainte-Foy (= traject 4) lopen de Pelgrimsweg en de GR 654 meestal gelijk op. Soms maakt de GR nog een lusje, waar de Pelgrimsweg dan de kortste route neemt. Vanaf Captieux lopen de Pelgrimsweg en de GR 654 helemaal gelijk op.

Hoe dan ook: het al dan niet samenlopen van de Pelgrimsweg en de GR654 (of, soms, een andere GR) wordt op de kaartjes aangegeven.

De gids: routebeschrijving en kaartjes

De routebeschrijvingen en de bijbehorende kaartjes worden tegenover elkaar gepresenteerd. De in de routebeschrijving **vet** gemaakte plaatsnamen worden ook op de kaartjes vermeld.

Op elk kaartje staan twee cijfers (in rondjes) die het begin en het eind van de bijbehorende beschrijving aangeven. In de beschrijving worden deze cijfers tussen [ ] en **vet** weergegeven.

Eventuele updates van deze gids zijn beschikbaar via: klik hier
of toets zelf: **www.santiago.nl/update-vezelay**

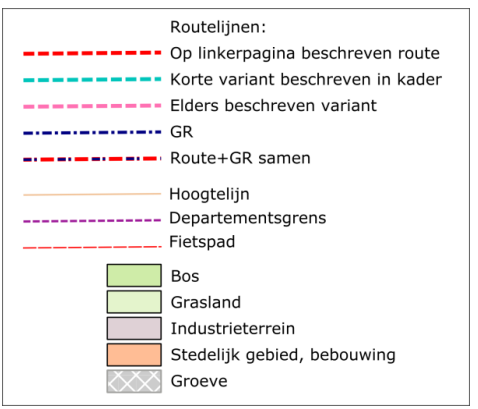

Niet in de gids: voorzieningen *(onderdak, winkels, restaurants, etc.)*

De route verandert nauwelijks, terwijl er relatief veel veranderingen zijn bij de voorzieningen.

Daarom zijn de voorzieningen niet in deze gids opgenomen, maar in een apart, gratis te downloaden PDF-document (en in de vorm van KML- en GPX-bestanden: zie hierna).

U kunt het PDF-document hier downloaden: klik hier
of toets zelf: **www.santiago.nl/voorzieningen-vezelay**

U kunt dit bestand afdrukken en/of digitaal meenemen in uw smartphone of tablet. Check vóór u op pad gaat, of onderweg, of u de laatste versie heeft!
Deze gids en het PDF-document hebben dezelfde indeling (trajecten en afstanden) en gebruiken dezelfde symbolen.

Voorzieningen: symbolen

Onderstaand overzicht met symbolen verwijst naar het regelmatig bijgewerkte en te downloaden PDF-document met de voorzieningen.

Pelgrimsonderdak	
	Pelgrimsonderdak bij particulieren (‘Accueil pèlerin à domicile’)
	Pelgrimsherberg/-gîte (‘refuge pèlerin’)
	Onderdak bij een kerkelijke/religieuze instelling (‘accueil et hébergement religieux’)
Overige onderdak	
	Hotel of B&B (‘chambres d’hôtes’)
	Vakantiehuisje (‘gîte’)
	Jeugdherberg (‘auberge de jeunesse’) / Onderdak voor jonge arbeiders (‘foyer de jeunes travailleurs (FJT)’)
	Camping
Onderdak: extra’s	
	Maaltijd bij onderdak
	Wifi
Overige voorzieningen	
	Toeristenbureau / VVV (‘Office de Tourisme’)
	Treinstation (‘gare SNCF’)
	Café, bar, restaurant
	Winkel(s)
	Postkantoor
	Picknickbank/-plaats
	Alle voorzieningen

Donativo: met name bij pelgrimsonderdak wordt vaak een 'donativo' gevraagd. Dat is een gift, een vrijwillige bijdrage. Door uw bijdrage kan het onderdak ook worden geboden aan de pelgrims die na u komen.

Reserveren: als onder de 'extra informatie' bij een onderdak staat 'reserveren', dan wordt over het algemeen bedoeld: 24 uur van tevoren. Soms geldt een langere termijn, dat wordt dan aangegeven.

KML-/GPX-bestanden: route en voorzieningen

Naast het genoemde PDF-document zijn er KML-/GPX-bestanden voor de voorzieningen en de route. Deze bestanden zijn te gebruiken in Google Earth en via verschillende apps voor uw smartphone.
U kunt de KML-/GPX-bestanden hier downloaden: klik hier
of toets zelf: **www.santiago.nl/tracks-vezelay**

Reisinformatie

Start u uw tocht, of een nieuwe etappe, in Vézelay? Dan vindt u hier de nodige reisinformatie of toets zelf: **www.santiago.nl/reisinformatie-vezelay**

Loopt u de Pelgrimsweg van Vézelay in meerdere etappes? Dan kan dit overzicht van stations langs de route u helpen bij de indeling:

Variant via Nevers			**Pag.**
1.1 Zuid	36.0	Corbigny	18
	105.0	Nevers	28
1.2 Zuid	29.3	Saint-Pierre-le-Moûtier	34
	91.5	Saint-Amand-Montrond	42
Variant via Bourges			
1.1 Noord	80.0	La Charité-sur-Loire	74
1.2 Noord	62.0	Bourges	84
1.3 Noord	39.1	Issoudun	90
	73.4	Chateauroux	96
	112.5	Argenton-sur-Creuze	102
Gezamenlijk traject			
1.4	10.9	Éguzon	110
2.1	24.5	La Souterraine	114
2.3	50.6	Marsac	118
2.5	94.9	Saint-Leonard-de-Noblat	124
	118.2	Limoges	128
2.6	131.5	Aixe-sur-Vienne	130
2.7	176.3	La Coquille	136
3.1	18.5	Thiviers	140
3.2	31.3	Négrondes	142
3.3	59.5	Périgueux	146
3.4	83.1	Saint-Astier	148
3.5	108.6	Mussidan	152
4.1	0.0	Sainte-Foy-la-Grande	158
4.2	48.6	La Réole	168
5.7	62.0	Mont-de-Marsan	184
6.1	12.7	Orthez	196
6.4	86.0	Saint-Jean-Pied-de-Port	208
Variant via Bergerac			
3.5a	117.0	Bergerac	226

Gids: totstandkoming

De Pelgrimsweg van Vézelay wordt beheerd door vijf regionale Jacobs-genootschappen:

L'Association des Amis et Pèlerins de Saint-Jacques de la Voie de Vézelay
traject 1: Vézelay > Crozant

Amis et Pèlerins de Saint-Jacques de Compostelle du Limousin-Perigord
traject 2: Crozant > La Coquille
traject 3: La Coquille > Sainte-Foy-la-Grande

L'Association des Amis de Saint-Jacques de Compostelle en Aquitaine
traject 4: Sainte-Foy-la-Grande > Captieux

Société Landaise des Amis de Saint-Jacques et d'Etudes Compostellanes
traject 5: Captieux > Sault de Navailles

Association «Les amis du chemin de Saint-Jacques / Pyrénées-Atlantiques»
traject 6: Sault de Navailles > Saint-Jean-Pied-de-Port

Zij markeren en beschrijven de route. Hun informatie is echter vrijwel helemaal in het Frans. Daarom is besloten deze Nederlandstalige gids te maken. De eerste editie verscheen in januari 2015. Naast de werkgroep leverden daaraan een bijdrage: Daniel Dierickx, Annette Knobbe en Karline Vandenbroecke.

Voor deze laatste editie (2023) konden wij opnieuw gebruik maken van informatie door de Franse Jacobsgenootschappen en van tientallen tips door Nederlandse en Vlaamse pelgrims die deze route liepen.

Ook u kunt een belangrijke bijdrage leveren, door veranderingen en fouten die u onderweg ontdekt aan ons door te geven, via:

- een directe mail aan: vezelay@santiago.nl

- de feedbackknop in het KML- of GPX-bestand.

Bij voorbaat dank!

De werkgroep: Wobien Doyer, Han Lasance, Klaas Mors en Arno Cuppen.
www.santiago.nl/werkgroep-vezelay

Inhoud

>> Variant via Nevers (zuidelijke route):

1.1 Z Vézelay > Nevers 105,0 km 12

Variant naar Ainay-le-Château via Augy-sur-Aubois: zie verder

1.2 Z Nevers > Saint-Amand-Montrond 91,7 km 30

1.3 Z Saint-Amand-Montrond > Gargilesse 101,6 km 44

>> Variant via Bourges (noordelijke route):

1.1 N Vézelay > La Charité-sur-Loire 80,0 km 60

1.2 N La Charité-sur-Loire > Bourges 62,0 km 76

1.3 N Bourges > Gargilesse 125,5 km 84

>> Gezamenlijke route:

1.4 Gargilesse > Crozant (Creuse) 18,8 km 108

2.1 Crozant > La Souterraine 24,5 km 112

2.2 La Souterraine > Bénévent-l'Abbaye 21,5 km 114

2.3 Bénévent > Châtelus-le-Marcheix 19,4 km 118

2.4 Châtelus > Saint-Léonard-de-Noblat 29,5 km 120

2.5 Saint-Léonard-de-Noblat > Limoges 23,3 km 124

2.6 Limoges > Flavignac 28,2 km 128

2.7 Flavignac > La Coquille 29,9 km 132

3.1 La Coquille > Thiviers 18,5 km 138

3.2 Thiviers > Sorges 18,2 km 140

3.3 Sorges > Périgueux 22,4 km 142

Variant naar Sainte-Foy-la-Grande via Bergerac: zie verder

3.4 Périgueux > Château de Puyferrat 26,0 km 146

3.5 Château de Puyferrat > Mussidan 23,8 km 148

3.6 Mussidan > Sainte-Foy-la-Grande 33,0 km 152

4.1 Sainte-Foy-la-Grande > Saint-Ferme 28,7 km 158

4.2 Saint-Ferme > La Réole 19,9 km 164

4.3 La Réole > Bazas 37,0 km 168

4.4 Bazas > Captieux 17,3 km 172

5.1 Captieux > grens van Les Landes 12,5 km 176

5.2 Grens van Les Landes > Bourriot 8,5 km 176

5.3 Bourriot > voormalig station Retjons 5,9 km 178

5.4 Voormalig station Retjons > Roquefort 8,3 km 178
5.5 Roquefort > Bostens 8,3 km 180
5.6 Bostens > Bougue 9,5 km 182
5.7 Bougue > Mont-de-Marsan 10,0 km 184
5.8 Mont-de-Marsan > Benquet 6,9 km 186
5.9 Benquet > Saint-Sever 12,3 km 186
5.10 Saint-Sever > Hagetmau 16,6 km 188
5.11 Hagetmau > Sault-de-Navailles 14,0 km 192
6.1 Sault-de-Navailles > Orthez 12,7 km 196
6.2 Orthez > Sauveterre-de-Béarn 22,8 km 198
6.3 Sauveterre-de-Béarn > Ostabat 26,3 km 200
6.4 Ostabat > Saint-Jean-Pied-de-Port 22,5 km 204

Overige varianten :

1.2a Nevers > Ainay via Augy 56,5 km 210
3.4a Périgueux - Les Trois Frères 27,5 km 218
3.5a Les Trois Frères > Bergerac 30,3 km 220
3.6a Bergerac > Sainte-Foy-la-Grande 31,5 km 226

Hoogteprofielen 232

Plaatsnamenregister 237

Vanzelfsprekend verdient het aanbeveling om vlak voor vertrek (of zelfs als u al onderweg bent) niet alleen de route-update, maar zeker ook de laatste versie van de bijbehorende voorzieningen te downloaden.

1. Vézelay > Crozant via Nevers *(zuidelijke route)*

1.1 Vézelay > Nevers: 105 km

Km 0.0 **Vézelay**, vanaf de basiliek **[1]:** daal af door het hoofdstraatje (rue Saint-Pierre, dan rue Saint-Etienne), naar de Porte du Barle.
>> Let op: volg steeds de* juiste *geel-blauwe markering!
0.6 Einde straatje op asfaltweg (= D951): linksaf.
0.7 Kruising: rechtdoor via de D957, richting Saint-Père.
(*Negeer dus eerst een weg rechts, richting L'Étang*
>> Let op: de variant via Bourges volgt deze weg.
Negeer meteen daarna een weg links, richting Asquins).
0.8 In bocht naar links: verlaat de D957 en ga rechtdoor, via een onverharde weg. (Markeringen diverse wandelroutes).
1.0 Splitsing: linksaf.
1.7 Kruising, rechtdoor.
2.4 Aankomst in **Saint-Père**, afdalend. Het laatste stuk is geasfalteerd (Chemin Saint-Christophe).
Einde weg: hou links aan (Rue du Moulin des Marguerites).
2.5 Vertakking: tweede weg rechtsaf (Rue des Pierres).
2.6 Einde weg (put): linksaf (= D958). Passeer de kerk en vervolg.
3.0 Aankomst op de D957: rechtsaf, richting Avallon. *(Let op: drukke weg)*. Steek de Cure over.
3.1 Na de brug: rechtsaf, via de D36, richting Usy en Quarré-les-Tombes.
3.6 Ingang camping: verlaat de D36 en ga rechtsaf, via een onverharde weg langs de camping.
5.3 Steek een beekje over.
5.4 Kruising met asfaltweg (= D53): rechtdoor, via een onverharde weg door de velden, stijgend.
6.8 Einde weg op asfaltweg (= D353): rechtsaf. Aankomst in **Précy-le-Moult**. Blijf de D353 volgen tot Pierre-Perthuis.
7.8 Brug hoog boven de Cure (*rechts: zicht op Vézelay*): vervolg.
8.1 **Pierre-Perthuis** (rechts: kerkje): volg de D353 door het dorpje. Vlak na de resten van een kasteelpoort (links en rechts van de weg) en ca. 50m vóór een voorrangsweg (= D958): linksaf, via een smalle asfaltweg (Rue des Deux-Ponts), sterk dalend, richting 'Les Ponts'.
8.3 Splitsing: links aanhouden, verder afdalend.
8.4 Vlak vóór een bocht naar links: verlaat de asfaltweg en ga rechtdoor, via een onverharde weg. Na 50m: steek een stenen bruggetje en vervolg, stijgend, steeds rechtdoor (*oude Romeinse weg*).
8.8 Splitsing, hou links aan, stijgend door het bos. *Verderop zijn, aan de rechterkant, kleine paadjes gevormd om modderige stukken te omzeilen.*

9.8 Einde bos: ga rechtdoor, via een brede, verharde weg.
10.3 Einde weg op asfaltweggetje (Chemin du barrage de Malassis): rechtdoor, richting het kasteel van Domecy-sur-Cure.
10.8 Einde weg op asfaltweg (= D453, Place du Château): linksaf, tussen gebouwen door. **[2]**

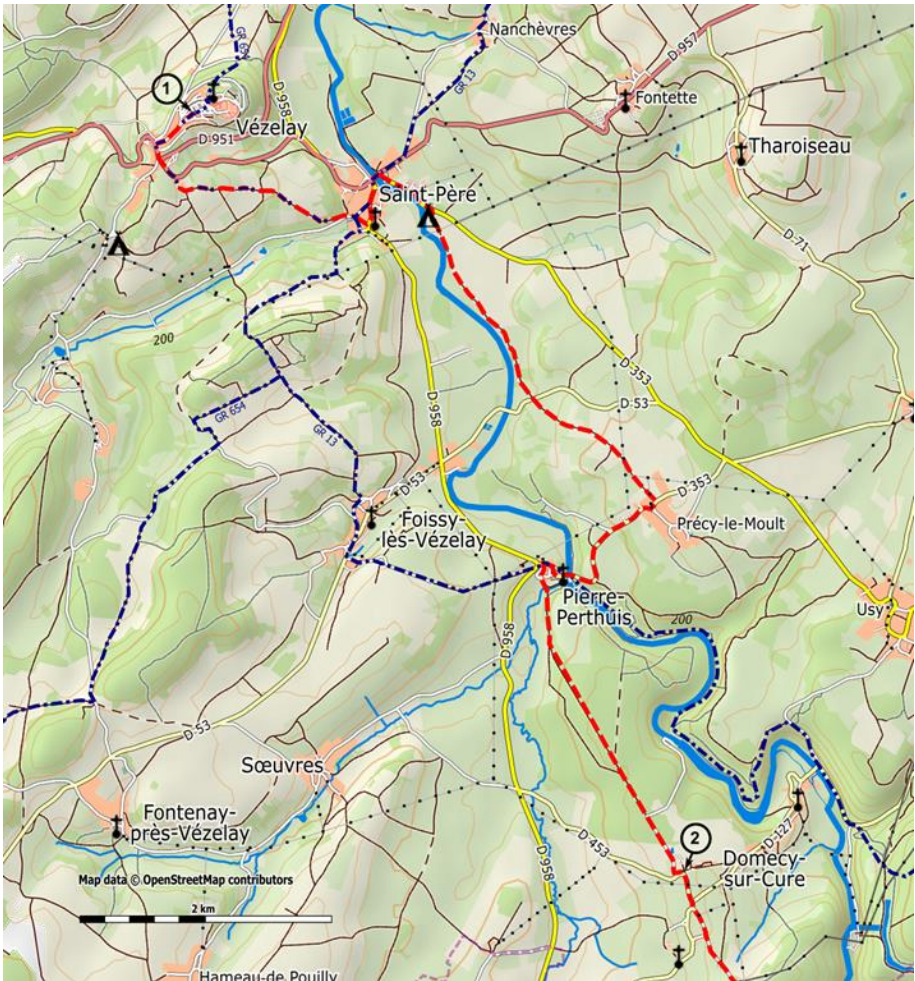

10.8 Tussen gebouwen door. **[2]**
11.1 Einde weg op asfaltweg (= D127, Place de Domecy).
Domecy-sur-Cure. Rechtdoor, via de C6 (Route de Culêtre), richting Culêtre en Villars. Volg de C6 tot een hoogspanningsleiding (*na 300 m: begraafplaats met waterkraan*).
11.8 Bij hoogspanningsleiding, in een bocht: verlaat de C6 en ga schuin rechtsaf, via een verharde weg, stijgend. Volg deze weg steeds rechtdoor tot het kasteel van Bazoches (*oude Romeinse weg*).
13.3 Passeer een slagboom en vervolg, rechtdoor.

>>> *(grens van de departementen Yonne en Nièvre).*

14.4 Aankomst bij het kasteel van Bazoches (achterkant, stenen omheining): vervolg, rechtdoor, afdalend.
14.5 Passeer de ingang van het kasteel (rechts): vervolg via een asfaltweg, afdalend, richting het dorp.
15.0 Kruising: rechtdoor, eerst nog afdalend, dan stijgend.
15.4 **Bazoches**, kerk: linksaf en meteen rechtsaf, afdalend, tegen het eenrichtingsverkeer in.
15.5 Kruising met een asfaltweg (= D958): rechtdoor, via een onverhard pad, sterk afdalend naar een beekje, dan stijgend.
15.7 Einde pad op asfaltweg: hou links aan, verder stijgend.
15.8 In een bocht naar rechts: verlaat de asfaltweg en ga rechtdoor, via een onverhard weggetje, stijgend.
16.3 *Uitzichten (rechts) richting het kerkje van Saint-Aubin-les-Chaumes (XVIe eeuw) en Vézelay*.
16.8 Chapelle Saint-Roch (*oude pelgrimsplek*): vervolg, rechtdoor.
17.4 Einde bos: vervolg, tussen veld (links) en bosrand (rechts).
17.5 Kruising: linksaf, tussen veld (links) en bosrand (rechts).
17.7 Grenssteen 'Parc naturel Morvan: Bois de Galloire' (rechts): rechtdoor.
18.0 Vertakking van paden: hou rechts aan, stijgend.
18.6 Splitsing: hou rechts aan, via een verharde weg, afdalend, richting Neuffontaines. (*Verderop, links: uitzicht op de kapel van Mont Sabot*).
19.4 Wegdek gaat over van verhard naar asfalt.
19.5 Einde weg op de D128: hou rechts aan, eerst nog afdalend naar de brug over de Armance, dan stijgend.
19.7 **Neuffontaines**, kerk: linksaf, via de C4, richting Chitry, stijgend.
20.1 Rood kruis (tussen vier lindebomen): vervolg de C4, stijgend.
20.8 Kruising met de D42: rechtdoor, via de C4, richting Chitry.
(*Rechts, op de heuvel: kapel van Mont Sabot (XIIe eeuw)).*
21.2 Splitsing: verlaat de C4 en hou links aan. **[3]**

Cure
2
D453
D127
Domecy-
sur-Cure
D127
Pouilly
200
200
Chemin-de-la-Garde
D-212
Saint-Aubin-des-Chaumes
Rue-Neuve
300
Yonne
Nièvre
D958
300
Chalvron
Bourg-Bassot
Chemin-des-Usages
Bazoches
C-2
300
D-281
Chemin de Bazoches à Neuffontaine
D958
C-13
300
Champignolle-le-Bas
Neuffontaines
D128
Champignolle-le-Haut
300
D42
Rue-des-Chiens
3
Rue-des-Brosses
Rue-des-Gots
D-147
Map data © OpenStreetMap contributors
2 km

21.2 Verlaat de C4 **[3]** Na 200m: kruising met onverharde weg: rechtdoor**.**
21.9 Kruising (links: wegkruis): rechtdoor, eerst afdalend naar een wasplaats, dan stijgend. Blijf deze weg volgen.
22.5 **Vignes-le-Haut**. Einde weg: rechtsaf (= C4, Rue de Compostelle), afdalend
23.0 Einde weg: scherp linksaf, via de D217.
23.2 **Vignes-le-Bas**, ingang gehucht: verlaat de D217 en ga rechtsaf, via een onverhard weggetje.
Na 50m, einde weggetje: rechtsaf. Vervolg, tussen weilanden, eerst licht dalend, dan lang en sterk stijgend *(boven aangekomen: panorama)*.
Vervolg tussen velden.
25.0 Aankomst in **Le Chemin** (Gemeente Anthien), op asfaltweg (put): rechtdoor.
25.1 Linksaf, omhoog.
25.2 Aankomst op het «plein» van het gehucht (wegkruis, put); bij het wegkruis: neem het onverharde weggetje naar links, naar beneden (Rue de la Messe). (*Voor pelgrimsherberg l'Esprit du Chemin: linksaf*).
26.1 Aankomst op asfaltweg (= D6): linksaf, naar de kerk.
26.3 **Anthien** (kerk); vóór de kerk schuin rechts; na 100m, op een splitsing: hou rechts aan (= D284), verlaat Anthien en vervolg.
28.2 Splitsing (rechts Chasseigne): rechtdoor.
28.3 Splitsing: verlaat de D284 en volg de C3 naar rechts, richting Sancy-le-Bas en Charpuis.
28.8 **Sancy-le-Bas** (kruis): rechtdoor *(even buiten het dorp: een wasplaats)*.
29.3 Op splitsing: volg de C3, die een bijna rechte hoek naar rechts maakt.
30.0 **Charpuis** (wegkruis): vervolg de C3, rechtdoor.
30.8 Splitsing: schuin linksaf.
31.4 Brug over de Auxois; na 50m: linksaf via een onverharde weg.
31.9 Kruising van paden: rechtdoor, eerst nog via de onverharde weg, daarna - vanaf Buissons - via een asfaltweg.
32.4 Einde weg op asfaltweg (rechts Cropigny): linksaf.
34.2 Splitsing (reservoir en bordje 'Corbigny'): vervolg, rechtdoor.
34.4 Steenbakkerij (rechts). **[4]**

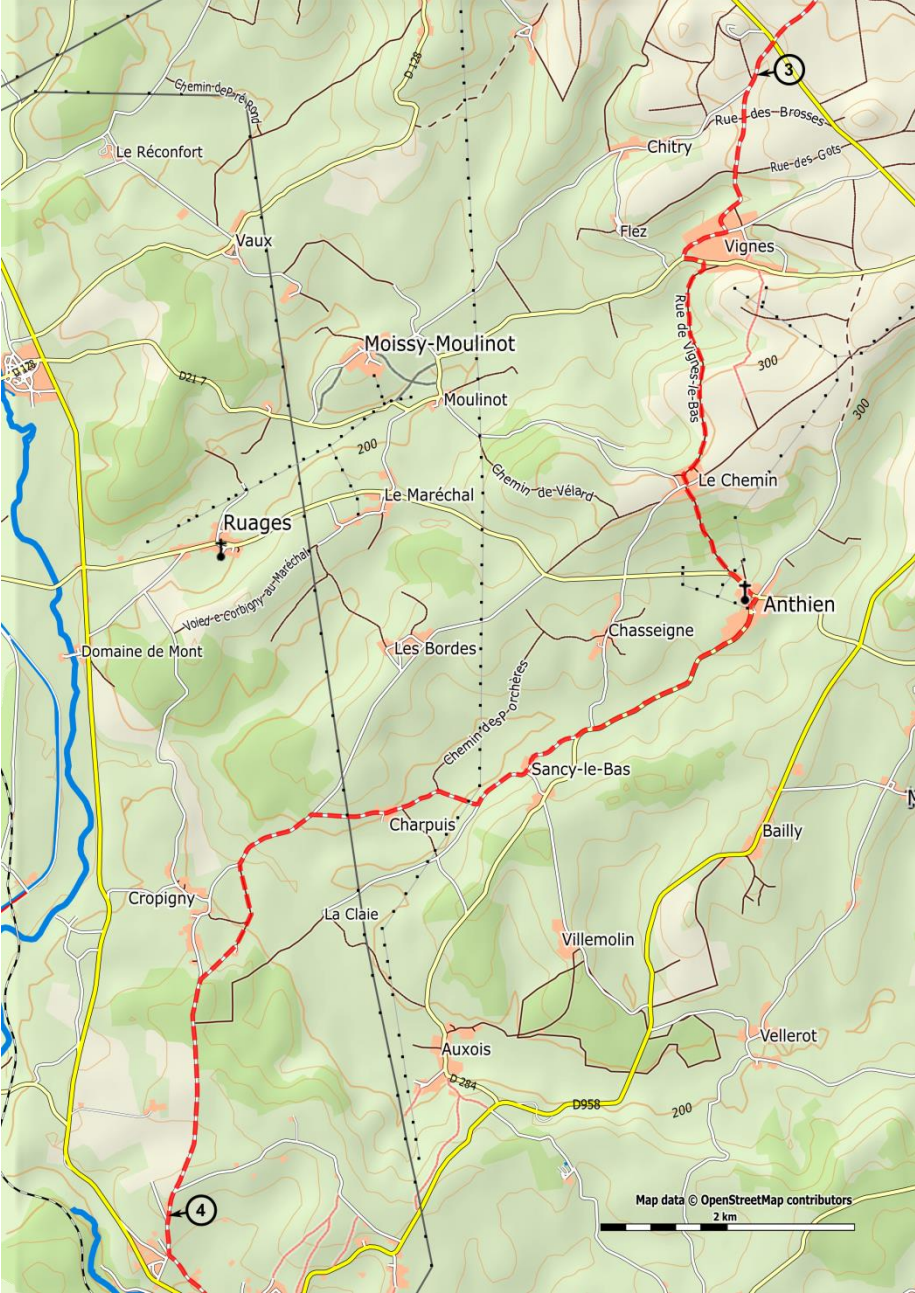

Chemin de Pré-Rond
D 128
Le Réconfort
Vaux
Chitry
Rue des Brosses
Rue des Gots
Flez
Vignes
Rue de Vignes-le-Bas
Moissy-Moulinot
Moulinot
D21 7
D 128
300
300
200
Chemin de Vélard
Le Chemin
Le Maréchal
Ruages
Voie de Corbigny-au-Maréchal
Anthien
Chasseigne
Domaine de Mont
Les Bordes
Chemin des Porchères
Sancy-le-Bas
Charpuis
Bailly
Cropigny
La Claie
Villemolin
Vellerot
Auxois
D 284
D958
200
3
4
Map data © OpenStreetMap contributors
2 km

34.4 Steenbakkerij (rechts): vervolg, rechtdoor **[4]**
34.7 Kruis en kapel van Sarre (rechts): verlaat de asfaltweg en volg een pad naar links, naar het kerkhof (Allée de la Fontaine Sainte-Agathe, na kruising: Rue de la Coulemelle). (*U passeert de Fontaine na 50m en het kerkhof met waterkraan na 200m*).
35.6 Bij pleintje (links): schuin rechtsaf via de Rue Gabereau.
35.7 Splitsing: schuin linksaf via de Rue des Capucins.
35.8 Kruising: rechtsaf, richting 'centre ville' (Rue du Saulet). U steekt de twee takken van het riviertje L'Anguison over.
36.0 **Corbigny** (kerk en Hôtel de Ville = stadhuis): vervolg schuin links ('Autres directions'), via de Grande Rue, daarna Rue des Forges, daarna Avenue Saint-Jean.
36.6 Rotonde: rechtdoor richting Prémery, Nevers.
36.8 Na spoorovergang: rechtdoor, richting Chitry, Prémery (de D977bis), omhoog.
37.0 Op hoogste punt: verlaat de D977bis en ga schuin rechtsaf.
37.4 De weg wordt een grindweg *(oude Romeinse weg)*; vervolg, eerst nog stijgend, dan dalend. *(Links: uitzicht op het kasteel van Chitry).*
38.7 Na de watertoren, bij wegkruis: vervolg de dalende weg naar het dorp.
38.8 Maison de Jules Renard (rechts): vervolg.
38.9 Splitsing: rechtsaf, daarna rechtdoor.
39.0 Splitsing (put en wegkruis): rechtsaf.
39.2 Einde weg op asfaltweg: linksaf, omhoog, naar de kerk.
39.3 **Chitry-les-Mines** (kerk): vervolg, langs de monumenten voor de gevallenen en voor Jules Renard. Na laatstgenoemd monument: rechtsaf, afdalend.
Op splitsing: rechtsaf, naar de rivier, afdalend.
39.4 Linksaf, via de brug over de Yonne.
39.6 Na de brug: rechts aanhouden, via een weggetje langs een brede asfaltweg (de D977bis), tot vlak voor de brug over het kanaal.
39.7 Steek de brug over het Canal du Nivernais over en vervolg. (**Chaumot**)
39.9 Afslag naar de camping (de D130): vervolg rechtdoor (de D977bis)
40.2 Neem de eerste asfaltweg links (40 m vóór de D181), stijgend.
40.4 Kruising: rechtdoor verder.
42.1 Le Bouquin *(versterkte boerderij)*: vervolg, rechtdoor *(terugkijkend een mooi uitzicht op de Morvan),* langs bosrand.
43.4 Op splitsing rechts aanhouden (vrijwel rechtdoor).
43.5 Op splitsing links aanhouden (vrijwel rechtdoor).
44.0 Kerkhof *(waterkraan)*: rechtdoor verder (negeer een weg naar links (Chemin de la Chaume Mercier)).

44.3 Einde weg op asfaltweg (de D146): linksaf (*100m naar rechts:* ***Pazy***).
44.5 Eerste zijweg: rechtsaf.
44.9 Eerste zijweg (afvalstation): rechtsaf.
45.1 Kruising met bredere weg (de D147): rechtdoor (bord '2t'), de weg is verderop onverhard (*rechts langs de D147 ziet u vlakbij het gemeentehuis van Pazy, verderop de kerk*).
Het weggetje gaat vlak langs de plek waar vroeger een quarantainelokaal was voor pelgrims die uit gebieden kwamen waar de pest heerste.
46.0 Aankomst in Prélichy: neem rechtdoor de D146, richting Guipy. **[5a]**

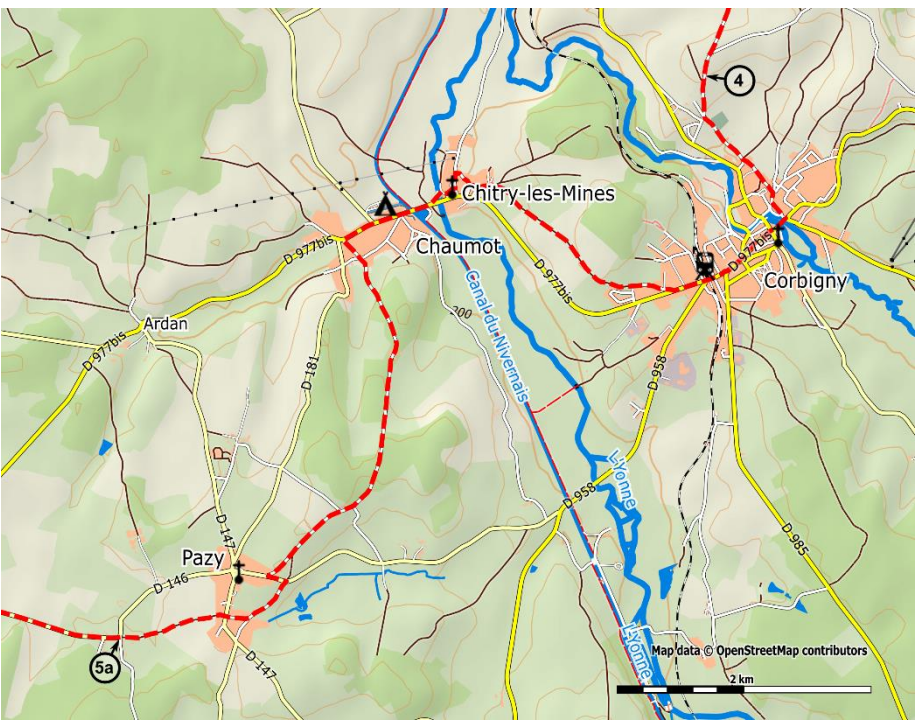

46.0 Prélichy: volg de D146 richting Guipy. **[5a]**
48.7 Aankomst in **Guipy** (Route de Pazy), op kruising (kruis): rechtdoor.
48.8 Op de D135 (Place Saint-Michel): twee keer schuin rechtsaf, richting de kerk (Route des Etangs).
48.9 **Guipy**. Aankomst op de D977bis; volg deze naar links, richting Saint-Révérien, Prémery (Rue Saint-Jacques de Compostelle) *(Let op verkeer!).*
49.3 Verlaat de D977bis en neem de C1 naar links (Rue de la Chaume des Chiens), richting Vitry-Laché.
49.4 Verlaat de C1, sla rechts een kleine weg in (Rue des Bouchons), richting Les Bouchons.
49.6 De weg gaat over in een onverhard pad, stijgend.
Rechtdoor verder, tussen hagen.
51.6 Aankomst op een kleine weg (de C2): linksaf, omhoog en ga rechtdoor verder,
52.5 **Brêches**: loop door het gehucht.
52.7 Splitsing (kruis): blijf de weg volgen. **[5b]**
53.9 La Maison rouge: rechtdoor verder, afdalend.
54.1 Aankomst op de D277: rechtdoor verder, richting Saint-Révérien.
54.4 Brug over de Vaucreuse.
54.6 In de bocht naar rechts: verlaat de D277 en neem links de onverharde weg. Volg deze rechtdoor, daarna langs een beek verder (lastige passage bij slecht weer), dan omhoog naar Saint-Révérien.
55.8 Op asfaltweg (= D977bis) (kruis): linksaf Saint-Révérien in.
56.2 **Saint-Révérien** (gemeentehuis en kerk; *refuge in voormalig postkantoor*). Vervolg, via de D977bis.
56.4 Linksaf, via de D977bis, richting Prémery.
56.7 Op een schuine kruising aan het eind van het dorp, vóór een bocht naar links: verlaat de D977bis en neem een weggetje schuin rechts, omhoog (*oude Romeinse weg*), dat vanaf de bosrand onverhard is.
57.0 Splitsing: linksaf, omhoog.
57.1 Kruising van paden: rechtdoor verder, de bosrand volgend.
57.6 Aankomst op een kleine weg (huizen): linksaf.
58.0 Terug op de D977bis *(opletten!)*: rechtsaf.
58.2 **Sancenay**: vervolg *(rechts uitzicht op de heuvel van Montenoison)*.
59.3 **Les Ombreaux**: vervolg.
60.0 Verlaat de D977bis en neem de kleine weg naar rechts richting Champlin, Le Tranchy, en meteen linksaf, omhoog.
60.2 Vervolg, vlak bovenlangs de D977bis, en langs een huis. **[6a]**

D-146
Les Bordes
D-135
Ainay
D-977bis
Guipy
D-146
C-2
5a
La Brosse
Brêches
5b
C-1
D-135
Vesvres
Beaumont

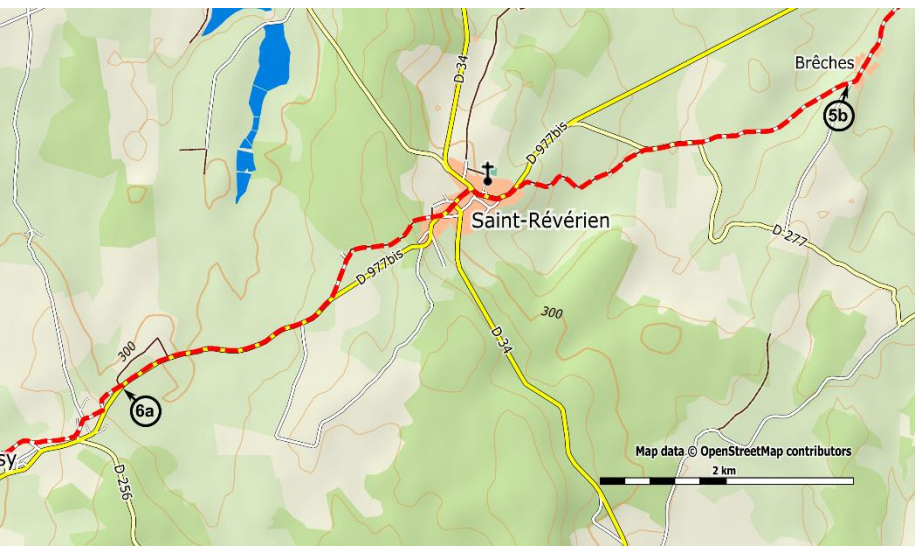
D-34
Brêches
5b
D-977bis
Saint-Révérien
D-277
D-977bis
300
D-34
300
6a
Map data © OpenStreetMap contributors
2 km
D-256

60.2 Langs huis **[6a]**.
60.4 Kruising: schuin links, richting Moussy
60.6 Splitsing: laat de D977bis links liggen en ga rechtdoor verder, afdalend, naar de kerk.
61.3 **Moussy** (kerk): rechtdoor verder (Rue de Croix) en verlaat het dorp.
62.1 Terug op de D977 bis (kruis): volg die naar rechts *(let op het verkeer!)*.
63.1 Hoogste punt. Na 50 m, bij afslag naar Oulon: vervolg, rechtdoor.
66.1 **Boulon** [Gemeente Lurcy-le-Bourg], kruising met de D107 (kruis): neem de D107 naar links, richting Lurcy-le-Bourg en Nolay, omhoog.
67.0 **Vilaine**: loop het gehucht door, afdalend.
67.7 Brug over de Grenotte.
67.8 Brug over de Nièvre. 50m na de brug: verlaat de D107 en neem rechts een asfaltweggetje (de C3), richting Breuil. **[6b]**. **(**Blijf de C3 volgen tot u op de D38 uitkomt.)
68.9 **Breuil** (put): in de bocht naar rechts.
69.6 Langs Le Gué.
70.1 Einde C3 op grotere weg (de D38): volg die naar rechts *(let op verkeer!)*.
71.9 Brug over de spoorlijn: rechtdoor verder, Prémery in (D38, Rue de Lurcy).
72.6 Rechtsaf, via de Rue du Pavé en vervolg rechtdoor tot het kasteel. Loop rechts om het kasteel heen. Aankomst op de Place de la Halle.
73.0 **Prémery** (gemeentehuis): linksaf (Grande Rue). (*Voor bezoek aan de kerk: rechtsaf*).
73.4 Kruising: rechtdoor, via de D148 (Rue Auguste Lambiotte), richting Pourcelanges, Nolay.
Loop langs fabrieksterreinen de stad uit.
74.5 In bocht naar links, vóór het spoor: verlaat de D148 en neem de tweede grindweg rechtdoor (Chemin du Laitier), tussen haag en hek, langs de spoorlijn.
74.8 Kruising van paden: rechtdoor verder.
75.5 De weg buigt naar links, kruist de spoorlijn, wordt geasfalteerd en gaat omhoog
75.6 Splitsing (Pourcelanges): rechtsaf, via een onverharde weg, verder omhoog.
75.9 Einde weggetje op bredere asfaltweg (de D148): volg deze naar rechts, stijgend, door het bos van Prémery.
77.4 100m na het bos: verlaat de D148 en ga schuin rechts, via de C3, richting Rigny, Bourgareau. **[7a]**

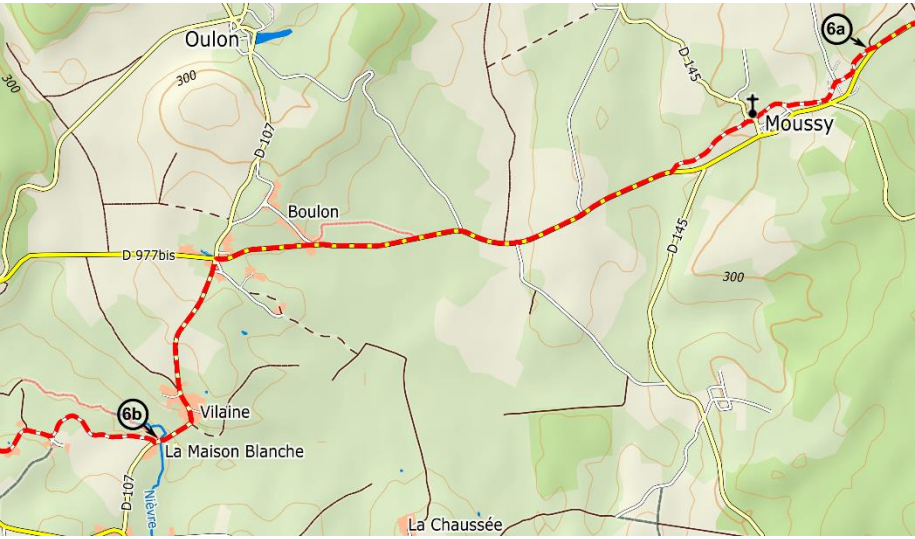
Oulon
300
D-107
Boulon
D 977bis
6a
D-145
Moussy
D-145
300
6b
Vilaine
La Maison Blanche
D-107
Nièvre
La Chaussée

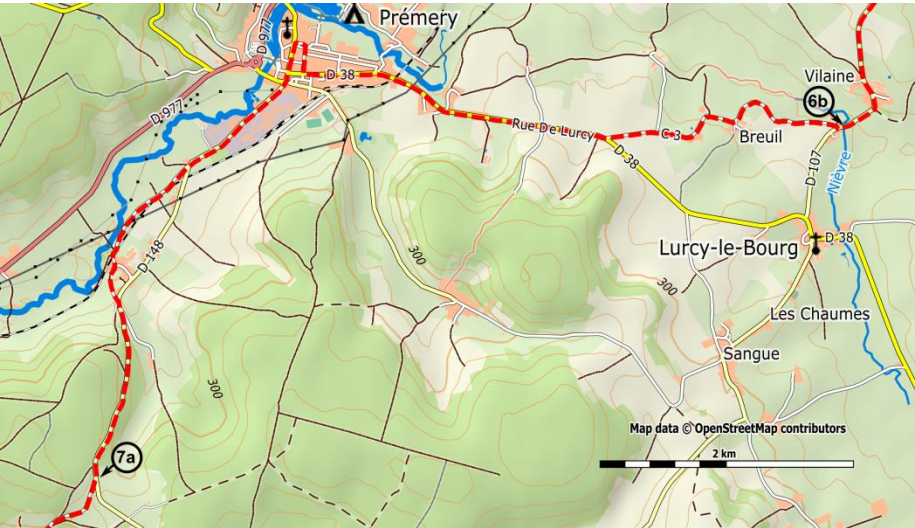
Prémery
D 977
D 38
D 977
Rue De Lurcy
C 3
D 38
Vilaine
6b
Breuil
D-107
Nièvre
D-148
300
Lurcy-le-Bourg
D 38
300
Les Chaumes
Sangue
300
7a
Map data © OpenStreetMap contributors
2 km

77.4 C3 richting Rigny, Bourgareau. **[7a]**
78.0 **Rigny**: rechtdoor verder, het gehucht door.
80.0 Bij een voormalige school: rechtdoor, via de D107.
Blijf die volgen tot voorbij de spoorwegovergang.
81.7 Brug over de Renèvre.
81.9 Tweede brug over de Renèvre.
82.2 Na de spoorwegovergang, op een splitsing: verlaat de D107 en ga linksaf, naar en dan langs de spoorbaan.
83.4 Spoorwegovergang (*rechts het kasteel van Belouse*): linksaf, de spoorlijn over, dan meteen rechts via een asfaltweg (de D179). Blijf die volgen.
84.3 **Mauvron**: loop het dorp door.
84.8 In bocht naar rechts: verlaat de D179 en neem een weggetje scherp links (richting Fontaine-du-Bois), stijgend. Het weggetje maakt een bocht naar rechts. Blijf dit weggetje volgen tot La Fontaine du Bois.
86.9 Vóór bordje "doodlopende weg" (**La Fontaine-du-Bois**): scherp rechtsaf **[7b]**. Na 300m: linksaf, via een kaarsrechte weg (Route forestière de Poiseux).
88.3 Splitsing (🚗): rechts aanhouden. Iets verderop, op een splitsing: schuin rechts (Route forestière de la Quellerie).
89.4 Aankomst in het wijkje Quellerie; bij «Stop»: rechts aanhouden (Rue Roger Melnick), licht afdalend; de weg buigt naar links.
90.1 Kruising: vervolg, rechtdoor (Rue Emile Frébault).
90.5 Passeer oude fabrieken.
91.1 Kruising met de D26: rechtdoor (Rue Masson). Daarna eerste straat rechts (Rue du Dr Beaume).
91.3 Aankomst in **Guérigny**, Grande Rue (de D977).
(Voor de gemeentelijke pelgrimsherberg, 700 meter verderop: neem de Grande Rue naar rechts, dan de Rue Vauban en, na de overweg, de Rue du Général Cheutin. Gemarkeerde route. Vanaf de gemeentelijke pelgrimsherberg is er een gemarkeerde route terug naar de Pelgrimsweg van Vézelay, op punt Km 91,3).
Volg de Grande Rue naar links. Rotonde: rechtdoor, richting Nevers (= D977, Grande Rue, daarna Avenue Charles Dariaux).
92.0 Bordje einde Guérigny - begin Urzy-Demeurs. **[8]**

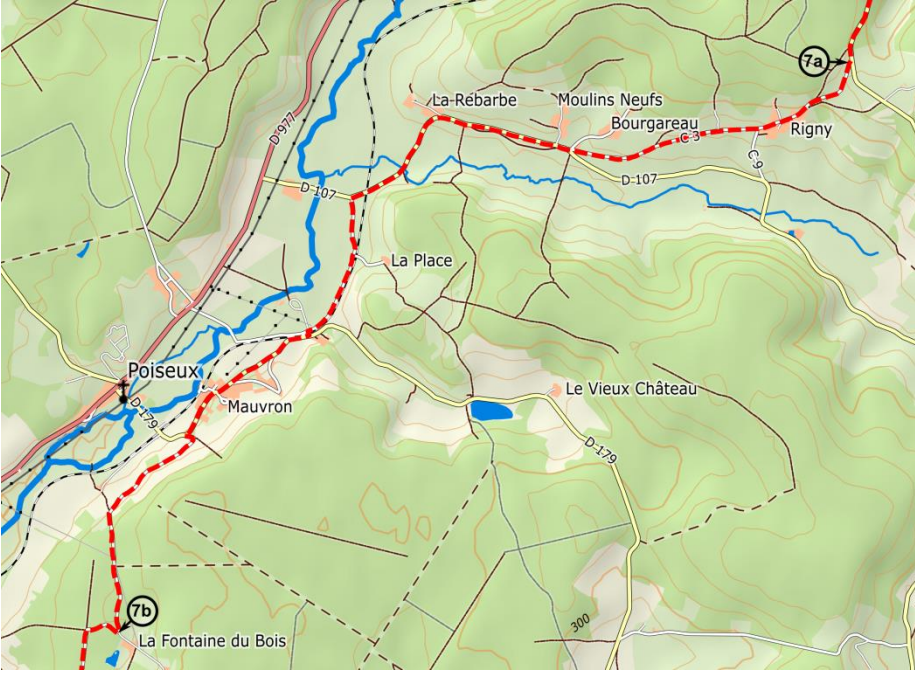
7a
La Rebarbe
Moulins Neufs
Bourgareau
Rigny
C-3
C-9
D-977
D-107
D-107
La Place
Poiseux
Mauvron
D-179
Le Vieux Château
D-179
7b
La Fontaine du Bois
300

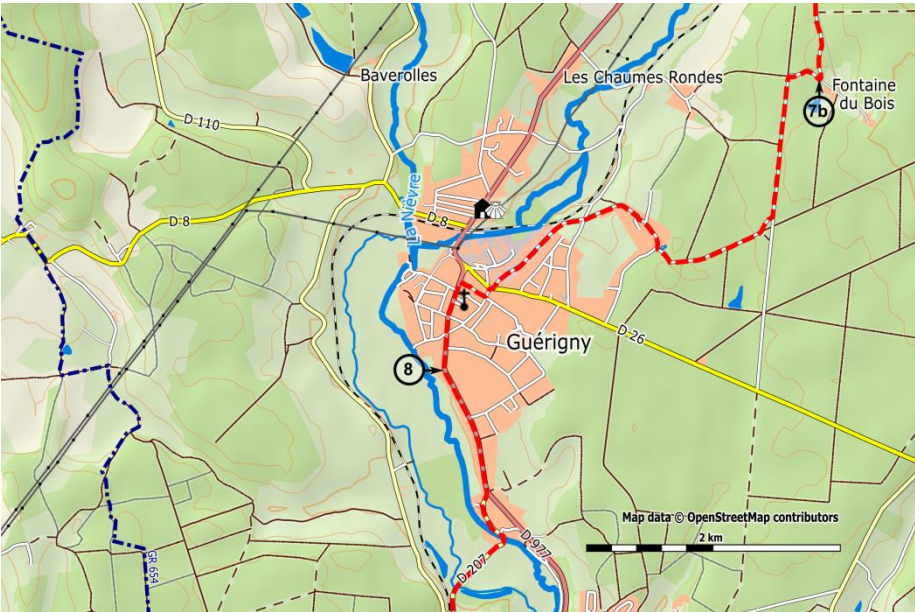
Baverolles
Les Chaumes Rondes
Fontaine du Bois
7b
D-110
D-8
La Nièvre
D-8
Guérigny
D-26
8
Map data © OpenStreetMap contributors
2 km
D-977
D-207
GR 654

92.0 Bordje einde Guérigny - begin **Urzy-Demeurs**. **[8]**
93.1 Kruising (in een bocht, na een bushalte): verlaat de D977 en ga rechtsaf, via de rue de l'Usine (= D207), afdalend.
93.5 Eerste brug over de Nièvre: rechtdoor verder.
94.1 Tweede brug over de Nièvre: rechtdoor verder.
96.3 Kruising na begraafplaats (*waterkraan*): rechtdoor, via de D148, richting Varennes.
(*Links: zicht op het kasteel van de bisschoppen van Nevers, XVIIe eeuw.)*
96.8 Splitsing: verlaat de D148 en ga linksaf, richting Pont-Saint-Ours (= VC-3).
96.9 **Le Vivier**: loop het gehucht door.
97.8 Splitsing: rechtdoor (negeer dus de zijweg rechts, richting Feuilles).
98.4 **Luanges**: loop het gehucht door.
98.9 Na een eerste onverharde weg en vóór het bordje Les Buttes / **Pont-Saint-Ours**: rechtsaf, via een grindweg, stijgend.
99.3 Kruising (*rechts: kasteel van Luanges*): rechtdoor, stijgend, naar een bos.
99.5 Negeer een pad links en vervolg.
100.0 Brug over de snelweg A77: steek over en vervolg, steeds rechtdoor.
101.0 Kruising van paden: rechtdoor.
Verderop gaat het pad over in een asfaltweg door een woonwijk (Chemin de la Tuilerie).
101.5 Einde weg op een voorrangsweg: hou links aan (Rue des Bruyères).
101.6 Negeer een zijweg links (wegkruis) en een zijweg rechts en vervolg (Rue des Filles) (*Iets verderop: uitzicht op de kathedraal*).
Na een bocht naar links: schuin rechtsaf, via een onverhard weggetje, afdalend.
Verderop gaat het weggetje over in een asfaltweg.
102.5 Einde asfaltweg op een voorrangsweg: hou links aan (= D207, rue des Chaumottes).
102.6 Minirotonde (bord bebouwde kom Nevers) **[9a]**: rechtdoor (Rue de la Pique).

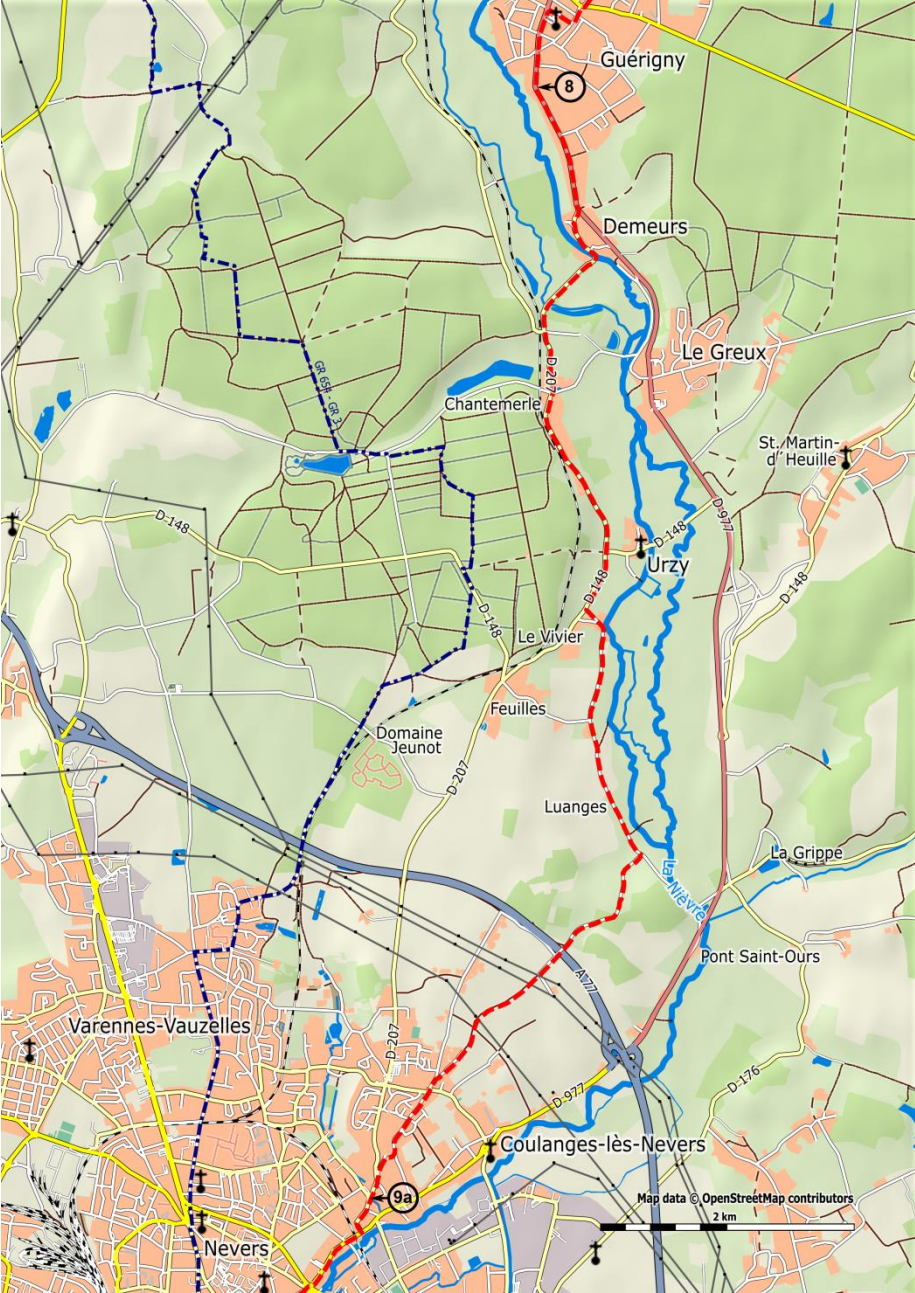

Guérigny
8
Demeurs
Le Greux
Chantemerle
D-207
GR 65 = GR 3
St. Martin-d´Heuille
D-148
D-977
Urzy
D-148
D-148
D-148
Le Vivier
Feuilles
Domaine Jeunot
D-207
Luanges
La Grippe
La Nièvre
Pont Saint-Ours
A 77
Varennes-Vauzelles
D-207
D-977
D-176
Coulanges-lès-Nevers
9a
Map data © OpenStreetMap contributors
2 km
Nevers

102.6 Verder via de Rue de la Pique. **[9a]**
103.0 Einde weg op een voorrangsweg (= D977): rechtsaf (Rue Mlle Bourgeois), onder de spoorwegbrug door.
(huisnr. 52: voormalige kapel Saint-Silvain en, ertegenover, voormalig leprozenhuis La Petite Vallière).
103.6 Rotonde: rechtdoor, tegen het eenrichtingverkeer in (Rue Jean Jaurès).
103.9 Place Chaméane (= plein met links een bomenlaan) *(voormalige Poort van Barre: toegang voor de pelgrims naar de oude stad)*: schuin linksaf, via de Rue de la Barre, afdalend, richting de kerk Saint-Etienne.
104.1 Zijweg: linksaf (Rue du Charnier), richting de kerk Saint-Etienne.
Loop rechts om de kerk heen, via de Place de la Charte.
Daarna linksaf, via een winkelstraatje (Rue Saint-Etienne) **[9b]**.
104.4 Aankomst op de Place Guy Coquille: rechtsaf, stijgend.
Aan het eind: linksaf (Rue François Mitterrand). (*Oude klokkentoren).*
104.6 Op 2e pleintje met bomen (Place Mancini): schuin rechts, via de Rue des Récollets, richting Cathédrale Saint Cyr, omhoog.
(huisnr. 30: voormalig klooster van Récollets, XIII-XVIIIe eeuw).
104.8 Einde Rue des Récollets: rechtdoor verder, eerst via een plein met parkeerplaatsen, dan langs het paleis van de hertogen, en dan rechts langs de kathedraal (Cloître Saint-Cyr).
105.0 **Nevers**, noordingang van de kathedraal. **[10]**

Voor het doorgeven van opmerkingen etc.
graag een email aan: vezelay@santiago.nl

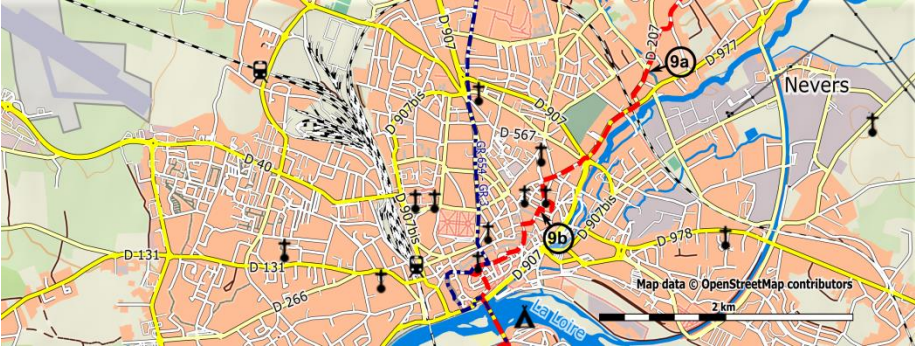
Nevers
9a
9b
D-977
D-207
D-907
D-907bis
D-567
D-40
D-131
D-266
D-978
La Loire
Map data © OpenStreetMap contributors
2 km

Nevers
Église Saint-Pierre
Église Saint-Étienne
R. St. Étienne
9b
Pl. Coquille
Parc R. Salengro
Rue de Charlleville
R. F. Mitterand
Chapelle Sainte-Marie
Pl. Mancini
R.des Récollets
Palais Ducal
Cl. Saint-Cyr
Cathédrale Saint-Cyr et Sainte-Julitte
10
R. Boutillier
Pl. du Palais
R. d.l.Cathédrale
R. d.l. Loire
Pl. Mossé
La Loire
Pont de Loire
Map data © OpenStreetMap contributors
250 m

1.2 Nevers > Saint-Amand-Montrond: 91,5 km

Km 0.0 **Nevers**, noordingang van de kathedraal. **[10]**
Loop om de kathedraal heen (of er doorheen). Tegenover de zuid-ingang: vervolg via de Rue de la Cathédrale (tegen het eenrichtingsverkeer in) en de Place du Palais (*oud bisschoppelijk paleis, XVIIIe eeuw*), afdalend. Beneden: rechtsaf, via de Rue de la Loire.
0.3 Place Mossé: linksaf, de Loirebrug over.

>>> *Na de brug takt de variant via Augy-sur-Aubois naar Ainay-le-Chateau af. De hoofdroute van Nevers, via Saint-Pierre-le-Moûtier en Lurcy-Lévis, naar Ainay-le-Château is 72 km. De variant via Augy-sur-Aubois is 15,5 km korter. Deze variant volgt de GR 654 (rood-witte markering) van Nevers, via Augy-sur-Aubois, naar de brug bij Vernais. Verlaat daar de GR voor de aansluiting op de hoofdroute in Ainay-le-Château.*
Zie beschrijving op pagina 210 t/m 217.

0.7 Na brug: rechtdoor, via de D907.
1.1 **Sermoise-sur-Loire**.
2.1 Verkeerslichten: schuin rechtsaf (bord '3.5T'), via de Rue Louis Bonnet (= D149; volg deze tot km 9.7, voorbij Aglan).
2.3 Splitsing: schuin linksaf (= weg vervolgen).
3.5 Rotonde: rechtdoor, richting Challuy-bourg.
4.1 Brug over kanaal ('Canal Latéral à la Loire').
4.5 Kruis een voorrangsweg (= D265) en ga rechtdoor (Rue d'Eglise).
4.6 **Challuy**: kerk.
5.1 Langs landbouwschool (Lycée agricole)
5.8 Langs gehucht Le Vieux Vernay *(duiventoren)*.
6.5 Splitsing: schuin rechtsaf, richting Aglan.
(*Links: Le Vernay, kasteel XIXe eeuw)*.
8.7 Door **Aglan**.
9.7 Splitsing: verlaat de D149 en ga schuin linksaf, stijgend.
10.8 Kruispunt (bordje 'Berge'): linksaf en meteen op splitsing rechts aanhouden (= weg volgen). **[11]**
Volg deze weg tot Magny-Cours.

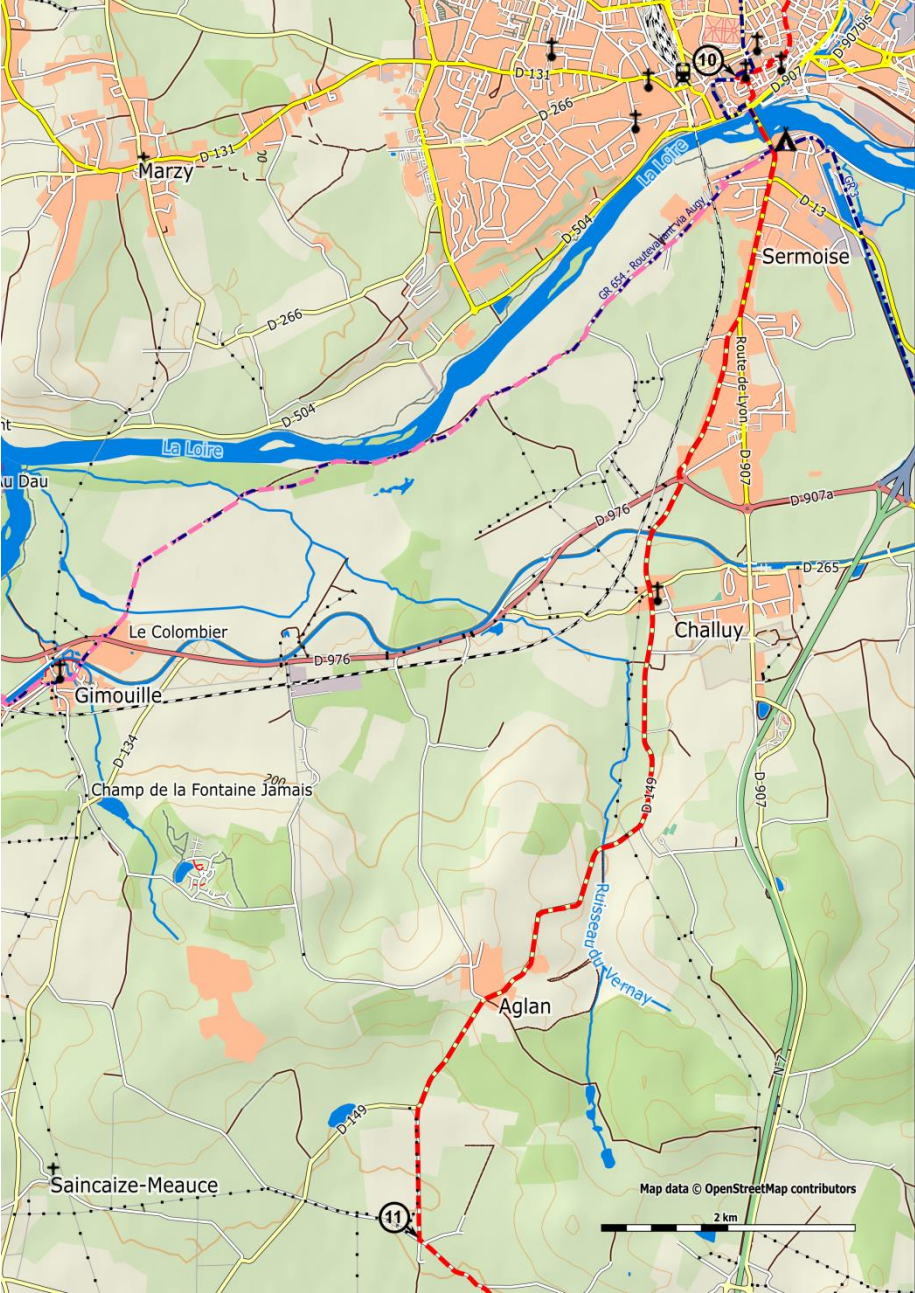

Marzy
D-131
D-266
D-504
La Loire
GR 654 - Routevayant via Augy
Sermoise
D-13
D-907
D-907bis
Route-de-Lyon
D-907a
D-976
D-265
Challuy
Le Colombier
Gimouille
D-134
Champ de la Fontaine Jamais
D-149
Ruisseau du Vernay
Aglan
N-7
Saincaize-Meauce
10
11
Map data © OpenStreetMap contributors
2 km

10.8 **[11]** Weg volgen tot Magny-Cours
12.5 **Les Pitiaux**: door het gehucht (Route des Pitiaux) en vervolg.
13.1 Bordje Magny-Cours.
13.7 Einde weg op een voorrangsweg (= D200): volg deze naar links (= rechtdoor, Rue du Pré Morand), richting kerk.
14.2 Place de la Forge: schuin linksaf, via een smal straatje (Rue Saint-Vincent).
14.3 **Magny-Cours**, kerk Saint-Vincent: rechtdoor (Rue Saint-Vincent).
14.5 Kruising met de D907: steek over (*voorzichtig*) en vervolg, via de D200.
15.0 Brug over de rondweg.
15.1 Rechtsaf, via de C39, richting Circuit de Nevers Magny-Cours.
15.5 Negeer een zijweg (rechts) en vervolg, rechtdoor.
16.5 Na de 'déchetterie' (= afvalstation), in de bocht naar rechts: rechtdoor, via een onverharde weg.
16.9 Einde weg: rechtsaf, via een grasweg.
Breed vergezicht op de Loirevallei (links) en op de vallei van de Allier (rechts); deels zicht op het circuit van Magny-Cours.
17.5 Onder hoogspanningslijn door.
17.8 Negeer een zijweggetje rechts.
Vergezicht op watertoren 'chateau d'eau des Américains' (1914-1918) en watertoren van St. Parize.
18.4 Langs gemeentelijk depot (rechts): asfalt.
18.5 Bij huizen: rechtdoor (Rue des Craies (bordje 'welkom pelgrims').
19.1 **Saint-Parize-le-Châtel** *(links: houten kruis)*, einde weg: rechts aanhouden (= D133), licht dalend.
Iets verderop: negeer een zijweg rechts en vervogl, rechtdoor.
19.2 Zijweg: linksaf, Rue de la Fontaine.
19.3 Wasplaats (links): ga schuin tegenover een grasweggetje in, licht stijgend, naar de kerk.
19.4 Kerk Saint-Parize *(een bezoek aan de crypte onder de kerk wordt aanbevolen)*.
Met de rug naar het voorportaal: linksaf (Rue de l'Eglise).
19.6 Kruis een voorrangsweg en ga schuin rechts verder, richting Moiry/Magny-Cours (Rue de l'Ouche).
19.9 Einde weg: linksaf (Route de Rond de Bord).
22.3 Langs de Route de Rond de Bord **[12a]**.

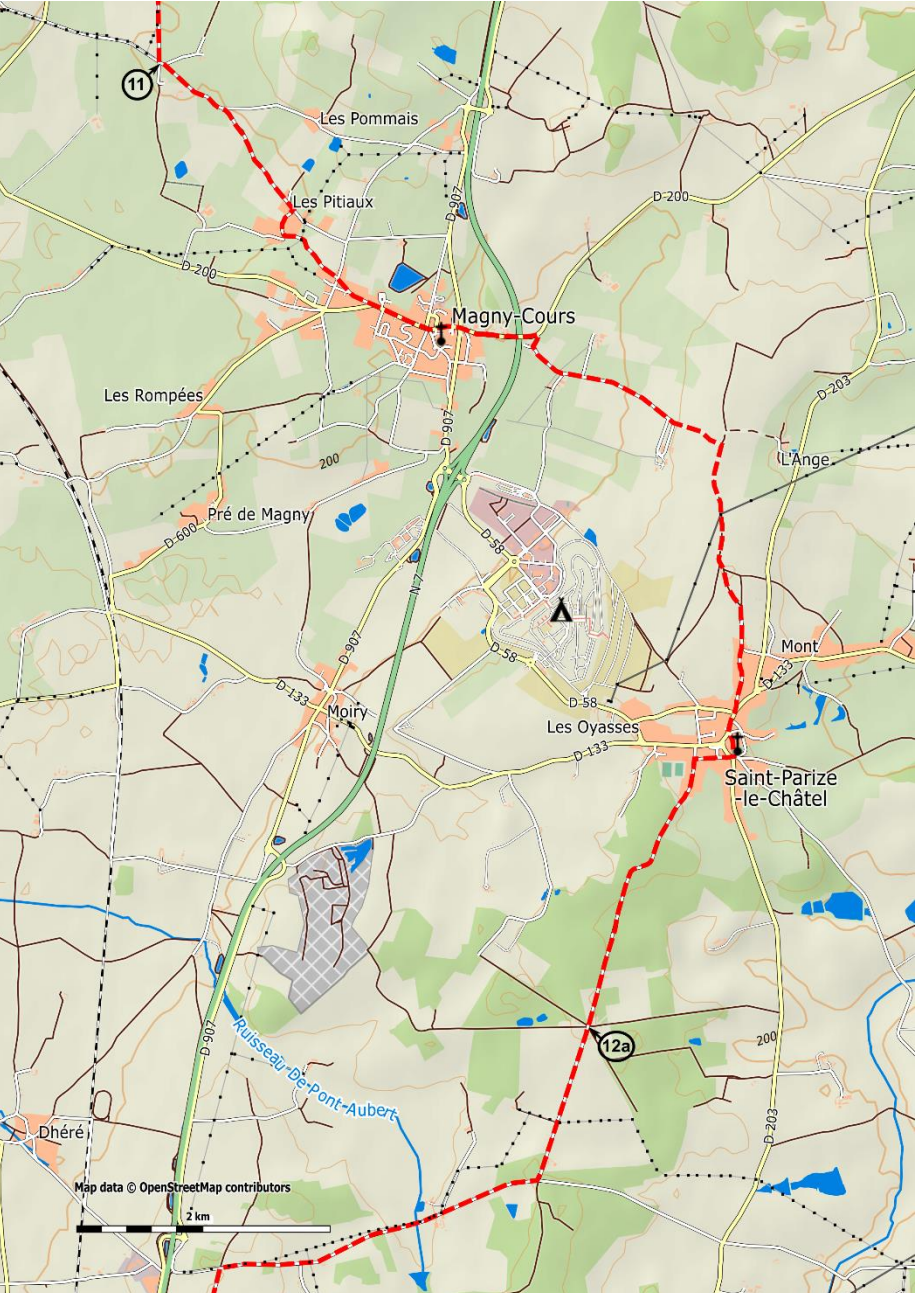
11
Les Pommais
Les Pitiaux
D-907
D-200
D-200
Magny-Cours
Les Rompées
D-203
D-907
200
L'Ange
Pré de Magny
D-600
D-58
D-907
D-58
Mont
D-133
D-133
Moiry
D-58
Les Oyasses
D-133
Saint-Parize
-le-Châtel
12a
200
Ruisseau-De-Pont-Aubert
D-203
Dhéré
Map data © OpenStreetMap contributors
2 km

22.3 Langs de Route de Rond de Bord **[12a]**.
23.6 Einde weg: rechtsaf.
25.2 Afslag naar Buy (links, doodlopende weg): negeer en vervolg.
25.8 Kruising: linksaf, richting Moulin les Éventées.
26.6 Langs Moulin des Eventées (*gerestaureerde molen, XIXde eeuw*).
27.4 Langs watertoren.
28.0 Aankomst op voorrangsweg: rechtdoor, dan bocht naar links en vervolg parallel aan snelweg.
28.5 Aankomst op voorrangsweg (= D978a): rechtsaf, onder snelweg door. Meteen daarna: linksaf (= D431), richting 'centre-ville'.
29.0 Splitsing (kruis): rechtsaf (Place de la République) en dan linksaf, richting Moulins (Rue de Paris).
Na 100m: rechtsaf, via de Rue Nationale.
29.3 **Saint-Pierre-le-Moûtier**: kerk.
Voorbij de kerk: linksaf en meteen rechtsaf, via de Rue François Dumontel (tegen het eenrichtingsverkeer in).
Vervolg: Rue du Puizat, dan Rue du Crot Patin.
29.6 Wasplaats: vervolg. Verderop einde asfalt.
30.0 Spoorlijn: onder tunneltje door (Pont des ânes), dan linksaf.
30.4 Na flauwe bocht naar links: haaks rechtsaf.
Na 50m, bocht naar links.
30.7 Splitsing: rechts aanhouden, stijgend.
31.4 Aankomst op asfaltweg ((= D268) **[12b]:** volg deze naar links, meteen daarna: bocht naar rechts.
32.7 Kruising: rechtsaf, via de C9, richting Livry.
33.8 Aankomst op tweebaansweg (= D978a): volg deze naar links.
34.0 **Livry**, kerk: vervolg, rechtdoor.
34.4 Vóór einde dorp: linksaf, via de C7, richting Taloux, stijgend.
35.5 Na hoogste punt: scherp rechtsaf, via verhard weggetje door het veld *(uitzicht op de vallei van de Allier)*.
36.2 Aankomst bij de D978a: steek deze over (*voorzichtig*!) en vervolg, richting Chambon.
36.5 Splitsing: linksaf, via de Rue des Vignes du Puits.
Na 200m **[13a]**, verharde weg wordt graspad tussen hagen.

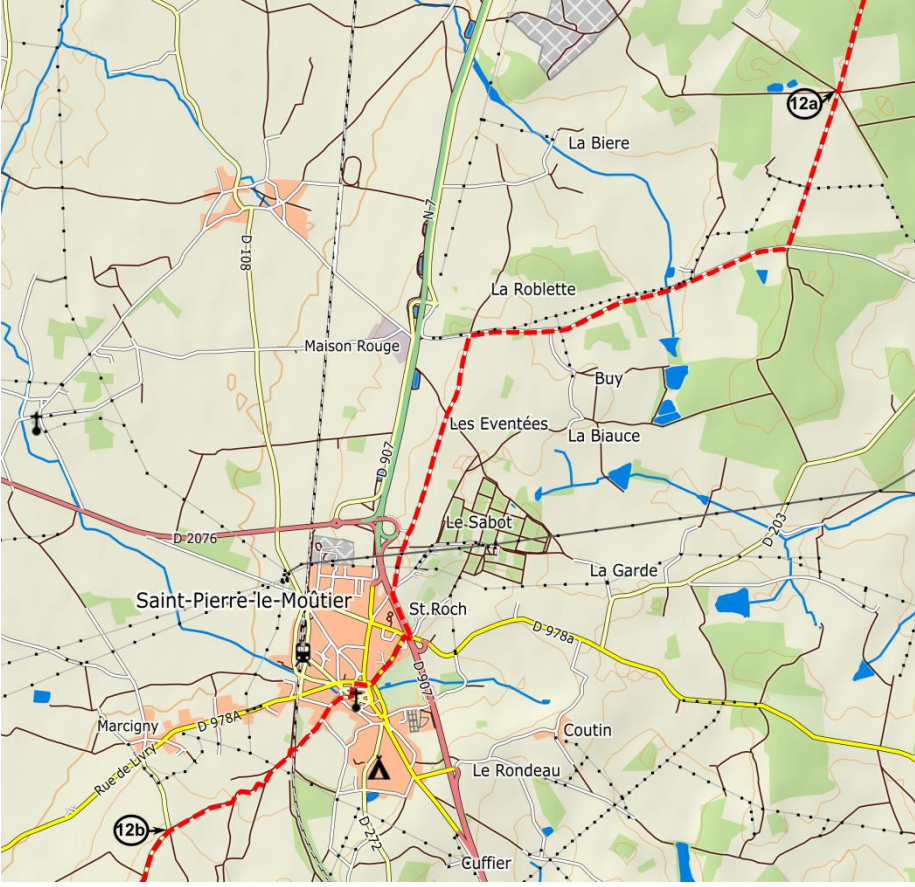
12a
La Biere
D 108
N 7
La Roblette
Maison Rouge
Buy
Les Eventées
La Biauce
D 907
Le Sabot
D 2076
D 203
La Garde
Saint-Pierre-le-Moûtier
St.Roch
D 978a
D 907
Marcigny
D 978A
Rue de Livry
Coutin
Le Rondeau
12b
D 212
Guffier

D 101
L'Allier
Rue de Livry
12b
Embraud
Livry
D 134
200
D 978a
Nièvre
Allier
Château-sur-Allier
13a
D 266
Lorette
Map data © OpenStreetMap contributors
2 km
D 978A

36.5 **[13a]** Graspad tussen hagen.
37.0 Twee keer rechts aanhouden, dalend.
37.3 Aankomst op asfaltweg (= D134): linksaf (verderop, rechts: de Allier).
38.2 Brug over de Allier (= D978a): rechtsaf, over de rivier.

>>> *(grens tussen de departementen Nièvre en Allier).*

38.7 Splitsing: hou links aan (= D13), richting 'Toutes directions'.
39.0 Kruispunt: verlaat de D13 en ga rechtdoor, via de Rue Bichon.
39.1 **Le Veurdre**, kerk: linksaf (tegen het eenrichtingsverkeer in), via de Rue de Bourbon.
39.3 Kruising: rechtdoor, via de D13, richting Bourbon-l'Arch.
39.5 Negeer een zijweg links.
Meteen daarna: verlaat de D13 en ga schuin rechts, richting camping.
39.7 Langs toegang camping (rechts): vervolg, rechtdoor.
40.9 Langs landhuis *(**Le Coudray**, XVIe eeuw*): vervolg, rechtdoor.
41.5 In de afdaling naar het riviertje: linksaf, via een sterk stijgend graspad.
41.6 Bocht links, pad tussen hagen.
42.1 Einde pad: rechtsaf.
Volg dit pad tot Mésangy. (*Na 300m, in het bos (links): het gat van de duivel ('trou du diable')*).
43.4 **Mésangy**. Direct na bord 'Stop na 80m' (kruis): scherp rechtsaf, via een pad, afdalend *(in de bocht: Fontaine de Mésangy).*
43.7 Splitsing (bij bordje 'privé'): links aanhouden
43.8 Bruggetje over de Bieudre **[13b]**: vervolg (de twee paden komen daarna weer bij elkaar), langs de Moulin d'Affouard (links, *watermolen*).
44.7 Grand Beaumont: volg het verharde weggetje onderlangs het gehucht (*rechts: kapelletje*).
45.0 Aankomst op asfaltweg (= D294, kruis): volg deze naar links.
Loop door Petit Beaumont.
45.7 Splitsing aan einde gehucht (vóór een brug): rechtsaf.
46.8 Aankomst op tweebaansweg (= D1): rechtsaf, stijgend (*let op verkeer!).*
48.6 Kruising met asfaltweggetje (in een flauwe bocht naar links): verlaat de D1 en ga rechtdoor (rechts van een huis), via een graspad tussen hagen.
48.9 Kruising: rechtdoor.
49.4 Bij huis: pad gaat over in asfaltweg.
Splitsing (kruis): rechts aanhouden.
49.5 Vóór het meertje **[14a]**: schuin linksaf, via een graspad.

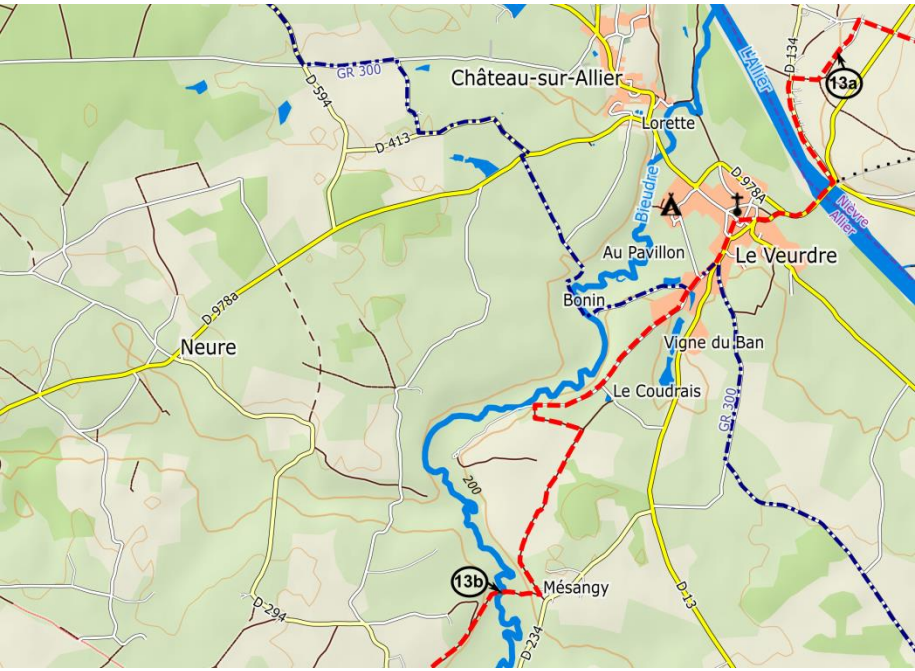
GR 300
D-594
Château-sur-Allier
D-413
Lorette
L'Allier
D-134
13a
Bieudre
D-978A
Nièvre
Allier
Au Pavillon
Le Veurdre
Bonin
D-978a
Neure
Vigne du Ban
Le Coudrais
GR 300
200
13b
Mésangy
D-294
D-234
D-13

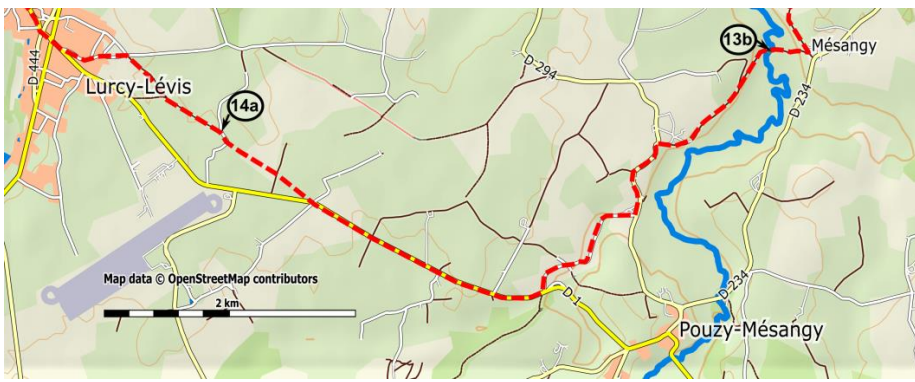
13b
Mésangy
D-444
Lurcy-Lévis
D-294
14a
D-234
Map data © OpenStreetMap contributors
2 km
D-1
D-234
Pouzy-Mésangy

49.5 Voor het meertje **[14a]**, graspad tussen hagen.
50.0 Splitsing: rechts aanhouden.
50.4 Aankomst op asfaltweg: linksaf (Rue de Ferrière).
51.0 Einde weg op de dorpsstraat (= D1): rechtsaf, naar kerk.
51.1 **Lurcy-Lévis**: kerk.
Vervolg, rechtdoor, via de Place de la Liberté, de Place de la République en de Rue du Capitaine Lafond (tegen eenrichtingsverkeer in).
51.4 Kruispunt met stopstrepen: linksaf, via de D64, richting Valigny, Ainay-le-Château.
Volg de D64 tot een waterreservoir.
54.9 Links van de weg staat een eigenaardig laag gebouwtje, met daarachter een heuveltje met een koepel (= waterreservoir).
200m verderop, bij een zijweg (rechts), richting Bourbin: linksaf, via een graspad omzoomd door struiken. **[14b].**
55.0 Kruising van paden: vervolg, rechtdoor.
55.4 Splitsing: rechts aanhouden, via een pad dat naar rechts draait.
55.5 Zijpaden rechts en daarna links negeren: vervolg, licht stijgend.
55.9 Rechtsaf, via een graspad.
56.0 Aankomst op een verhard pad (huis): linksaf, stijgend.
Na 50m, aankomst op een weg: linksaf.
56.2 Kruising: rechtdoor, richting la Creuzerie
57.2 Splitsing bij La Croix Charny): rechts aanhouden, daarna 2x op kruispunt rechtdoor.
59.7 Kruising bij Les Cacherats: rechtsaf **[14c].**
61.3 Aankomst op voorrangsweg (= D64): linksaf.
61.4 **Valigny**, kerk: kruispunt oversteken en rechtdoor, via de D64, richting Isle-et-Bardais, Ainay-le-Chateau.
62.1 Voorbij de Mairie: verlaat de D64 en ga haaks rechtsaf (Chemin du Plaid à Villebon).
63.1 Op splitsing: schuin links.
63.4 Kruispunt: rechtdoor (Chemin du Plaid à Villebon).
63.5 In een haakse bocht naar rechts **[15a]**: rechtdoor, via een graspad.

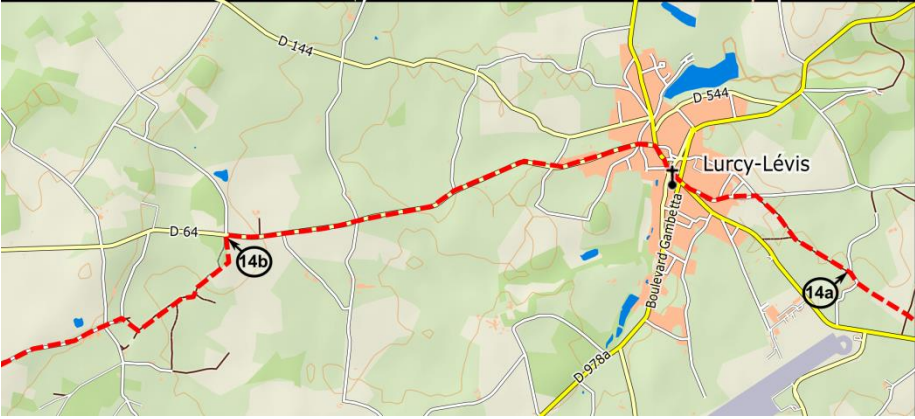
D-144
D-544
Lurcy-Lévis
D-64
14b
14a
Boulevard Gambetta
D-978a

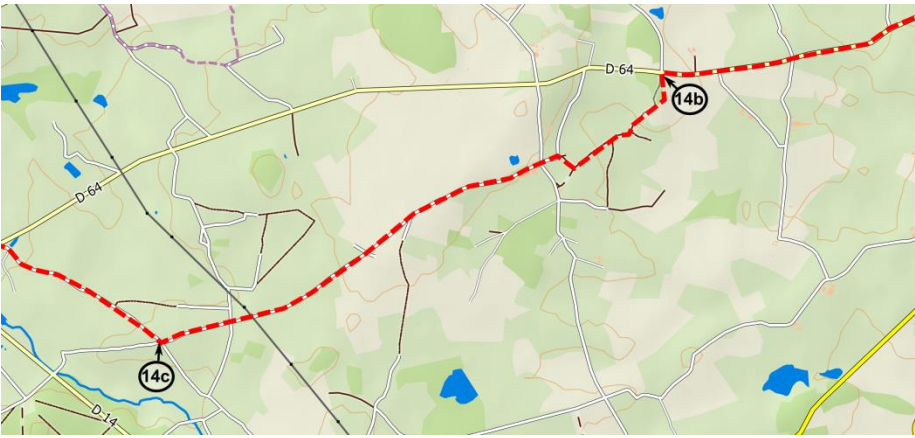
D-64
14b
D-64
14c
D-14

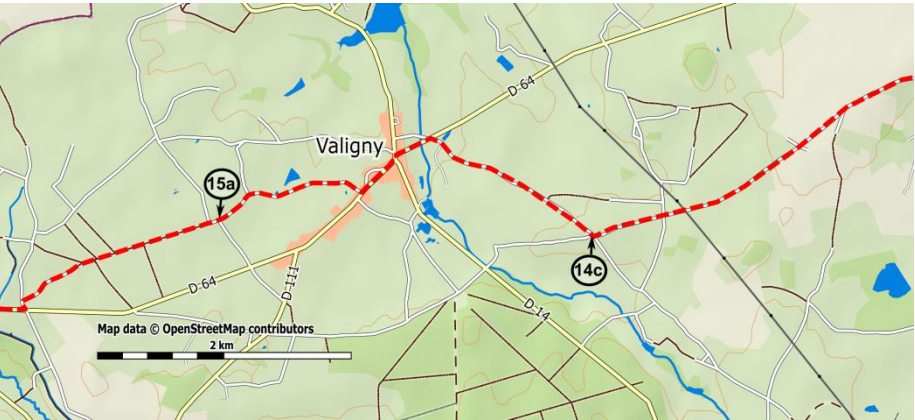
D-64
Valigny
15a
14c
D-64
D-111
D-14
Map data © OpenStreetMap contributors
2 km

63.5 **[15a] G**raspad rechtdoor, negeer zijpaden.
64.6 Bij huizen (**Le Rocquet**): pad wordt asfalt. Vervolg, rechtdoor.
65.1 Aankomst op voorrangsweg («Stop»): linksaf.
65.2 Aankomst op voorrangsweg (tweebaans = D64): rechtsaf.
66.0 **Bardais**, kerk: volg de D64 tot het stuwmeer van Vézien.
69.2 Hoogste punt: zicht op het stuwmeer (links).
Vervolg tot net voorbij het meer en ga dan linksaf, via een asfaltweggetje **[15b]** (stevige eik), richting **Vézien**, langs de stuwdam.
70.2 Einde weg: rechtsaf.
70.4 Boerderij (= **Pontcharraud**): linksaf.
71.0 Splitsing: links aanhouden.
71.8 Bij de eerste huizen: rechtsaf.
72.0 Aankomst op voorrangsweg (= D64): linksaf (Rue des Récollets).
72.2 **Ainay-le-Château.** *(🏠 pelgrimsherberg: Rue des Récollets 22).*
72.3 Aankomst op de D953 (Place Victor Hugo):
>>> *Als u de variant via Augy hebt gelopen, komt u hier weer op de hoofdroute.*
Rechts aanhouden. Na 100m: onder de versterkte poort door en vervolg via de Rue de l'Horloge.
Na 150m: linksaf, via de Rue des Maures, naar de kerk *). Terug door de Rue des Maures. Daarna linksaf, via de Rue du Pont, afdalend.
73.1 Na de brug over de Sologne, op een splitsing: linksaf, via de D28, richting Braize, Meaulne.
73.3 *Kapel van Saint Roch (rechts).*
74.6 Kruising: verlaat de D28 en ga rechtsaf, richting Le Crochet, les Brosses.

>>> *(grens tussen de departementen Allier en Cher).*

76.0 Ferme du **Crochet** (boerderij, bordje doodlopende weg): vóór de bebouwing scherp linksaf, via een onverharde weg.
77.4 Bocht rechts: daal af naar een asfaltweggetje en volg dat naar links.
79.3 Aankomst op bredere asfaltweg (= D1): volg die naar rechts, passeer de brug over de Marmande over en vervolg, rechtdoor.
79.4 **Charenton-du-Cher**.

***) Tip** om via een aardig doorsteekje enkele honderden meters te besparen: Loop tegenover de kerkingang de Rue de la Cure in en de trappen af. Aan het eind links, rechts en weer links over het voetgangersbruggetje en linksaf op de D28 komt u weer op de route (Km 73.3).*

79.5 Bord eenrichtingsverkeer: verlaat de D1 en ga rechtdoor. Eerste zijweg rechts **[16a]**: negeer en vervolg, rechtdoor.
(*Of volg die zijweg (Rue de la Chapelle) even naar rechts, voor* de *kapel van Notre-Dame de Grâce (rechts), portaal van de oude abdij van Bellavaux met beeldje van de maagd Maria waaraan wonderen worden toegeschreven).*

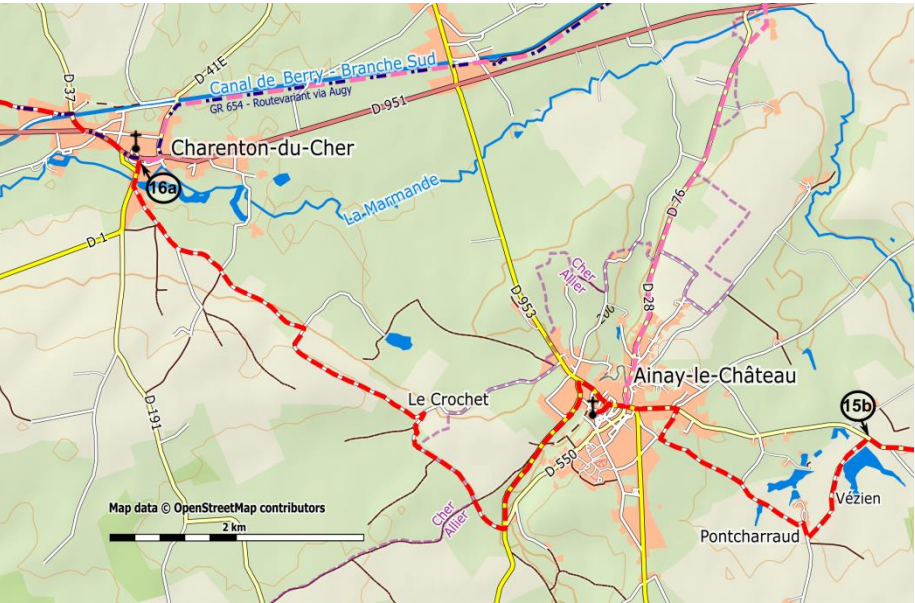

79.5 Langs de Rue de la Chapelle **[16a]**
79.6 Vóór het kerkplein, aankomst op de Rue Nationale (= D951): linksaf
Let op, de markering maakt hier een lusje: naar de kerk, dan linksaf (Rue de la Cure) en met een bocht terug naar de Rue Nationale. Volg die naar rechts.
80.0 Splitsing: rechtsaf, via de D37, richting Arfeuilles.
80.3 Brug over Canal de Berry.
Meteen daarna: verlaat de D37 en ga linksaf, via de Rue de l'Usine.
80.5 Negeer een zijweg links en vervolg, rechtdoor, tegen het eenrichtingverkeer in.
81.1 Kruispunt («Stop»): rechtsaf, over bruggetje, naar de kerk.
81.3 **Saint-Pierre-les-Étieux**, vóór de kerk: linksaf, richting les Vivons, Mairie. Volg deze weg tot het eind, zijwegen negerend.
81.8 Langs kerkhof (*waterpunt*).
83.7 Einde weg op asfaltweg *(bij een transformatorhuisje)*: steek over en vervolg, rechtdoor, via een onverhard weggetje.
84.4 Einde weggetje op asfaltweg: volg die naar links (= rechtdoor).
Volg daarna de weg naar links.
84.9 Aankomst op voorrangsweg (= D951; *Let op: druk verkeer*): linksaf en meteen daarna rechtsaf, richting Les Places.
85.5 Brug over Canal de Berry.
Meteen daarna: rechtsaf, via een pad langs het kanaal.
87.0 Bij manege: rechtdoor verder, via asfaltweg **[16b]**.
87.3 Einde weg: linksaf en meteen bocht rechts.
87.4 In gehucht (= Moulin de Gâteau), bij einde asfalt: rechtdoor, via pad.
88.1 Huis: einde pad, rechtdoor via asfaltweg, die verderop langs het kanaal verder gaat.
89.0 Brug over de **Marmande**. Na ruim 150m draait de asfaltweg naar links, van het kanaal af. Verlaat hier de weg en vervolg via het pad langs het kanaal. Verderop weer asfalt, of blijf het pad op de dijk volgen.
90.2 Sluis: steek een asfaltweg (= D101) over en vervolg, links van kanaal.
91.1 Brug: rechtsaf via een asfaltweg, steek het kanaal over. (*Vanaf deze brug, tot de brug over de Cher bij Orval, heeft de gemeente de pelgrimsweg gemarkeerd met Sint-Jacobsschelpen, op staande stenen op de stoep*).
Na de brug: schuin linksaf, via de Rue des Fromentaux (deze buigt na 150m eerst rechts- en dan linksaf).
91.5 Einde weg op voorrangsweg: linksaf, via de Rue Grenouillière.
Na 100m: rechtsaf, via voetgangerssluis door steegje (= La Venelle Saint Joseph).
91.7 **Saint-Amand-Montrond**: kerk Saint-Amand. **[17a]**
(🏠: pelgrimsherberg van Voie de Vézelay in Bouzais, op 5km)

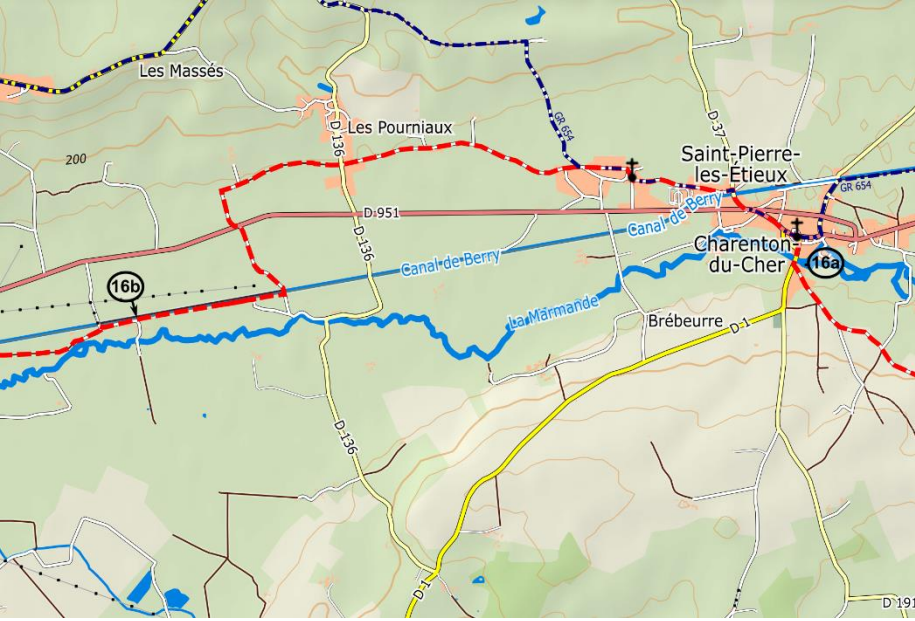
Les Massés
Les Pourniaux
D 136
GR 654
D 37
Saint-Pierre-
les-Étieux
GR 654
D 951
Canal de Berry
Canal de Berry
Charenton-
du-Cher
16a
16b
la Marmande
Brébeurre
D 1
D 136
D 1
200

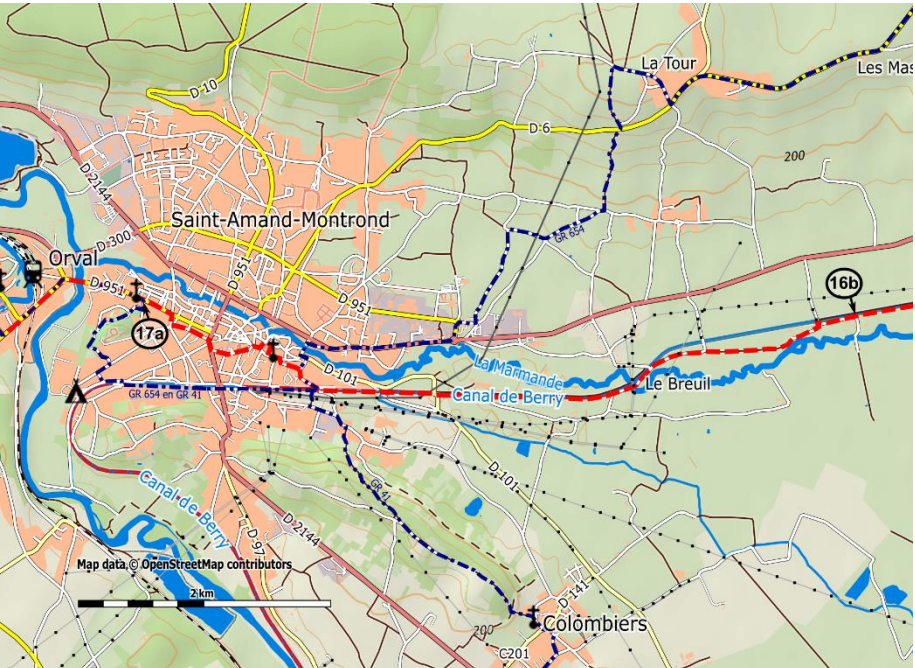
La Tour
D 10
D 6
200
D 2144
Saint-Amand-Montrond
D 300
Orval
D 951
D 951
D 951
GR 654
16b
17a
D 101
la Marmande
Canal de Berry
Le Breuil
GR 654 en GR 41
Canal de Berry
D 101
GR 41
D 2144
D 951
Map data © OpenStreetMap contributors
2 km
D 141
Colombiers
200
C201

1.3 Saint-Amand-Montrond > Gargilesse: 101,6 km

Km 0.0 **Saint-Amand-Montrond**: kerk Saint-Amand **[17a]**. Linksaf (Rue Porte Verte), dan opnieuw linksaf, via de Rue Saint-Jean.
Aan het eind: rechtsaf, via de Rue Hôtel-Dieu. Negeer een zijstraat rechts en ga dan linksaf, via Le Cours Manuel, langs het museum Saint-Vicq (rechts). Einde weg: rechtsaf (Rue Benjamin Constant).
0.5 In bocht naar rechts: linksaf, via de Rue du Dr Coulon, richting Centre hospitalier.
1.0 Einde pleintje: rechtsaf (Rue Godin des Odonnais).
1.2 Kruising (verkeerslichten): linksaf, via de Avenue Jean Jaurès.
1.5 *(Rechts: Rue Bernard Rey, na 50m: kerk Saint-Roch (XVIIe eeuw), standbeeld)*.
2.0 Verlaat Saint-Amand, via de brug over de Cher naar Orval.
2.1 **Orval**, rotonde: linksaf, via de D951, richting Orval Centre.
2.4 Spoorwegovergang: rechtdoor. Na 150m, op rotonde: rechtdoor, via de D951, richting le Châtelet, stijgend.
2.9 Tweede zijweg: rechtsaf (Impasse du Lavoir). Na 20m: linksaf (Chemin de la Croix du Sault).
3.3 Kruising («Stop»): rechtdoor; verderop: einde asfalt, daarna verhard.
4.3 Negeer zijweg (links).
5.0 Einde weg op asfaltweg (= D137): rechtdoor, richting de kerk.
5.1 **Bouzais** (- *pelgrimsherberg*): rechtdoor verder.
5.3 Splitsing: rechtsaf en passeer de brug over de Loubière. Einde brug, vóór de begraafplaats (*waterkraan*): rechtsaf (Rue du Gué Rond).
Volgende splitsing: linksaf, via een weg die verderop naar links buigt.
6.1 Einde weg: rechtsaf.
6.7 Brug over de autoroute A71: rechtdoor, langs **Les Vernes**.
8.0 Afslag naar Rateau (rechts): rechtdoor.
9.5 Zijweg naar Orcenais (rechts) **[17b]**, **La Reuille**: rechtdoor.
10.0 Splitsing: rechtsaf, richting Fonstreux, Charron, le Champ de Beau.
10.7 **Charron** *(= het ronde weiland: een oud leengoed van de abdij van Noirlac) (mooie schuur)*. Verlaat de weg en ga linksaf, via een weggetje door het bos (verderop: met gras begroeid).
11.9 Splitsing (vóór een veld): linksaf.
12.2 Aankomst op een asfaltweg: rechtsaf.
13.0 Einde weg bij **Le Grand Orme**: rechts aanhouden, richting Marçais.
13.1 Splitsing: linksaf, richting Le Petit Bonnefond. Na 50m: opnieuw linksaf, via een grindweg. Daarna steeds rechtdoor.
14.8 Afslag (rechts): rechtdoor.
15.0 Kruising bij Planche: scherp linksaf, via een asfaltweg. **[18a]**

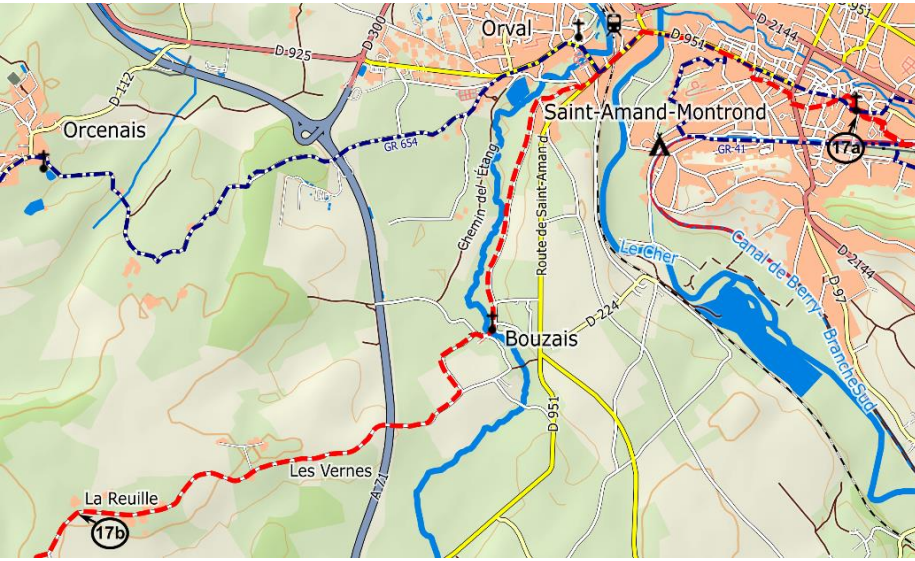
Orval
D-925
D-300
D-951
D-2144
D-112
Orcenais
GR 654
Saint-Amand-Montrond
GR 41
17a
Chemin de l'Étang
Route de Saint-Amand
Le Cher
Canal de Berry
Branche Sud
D-97
D-224
Bouzais
D-951
Les Vernes
A-71
La Reuille
17b

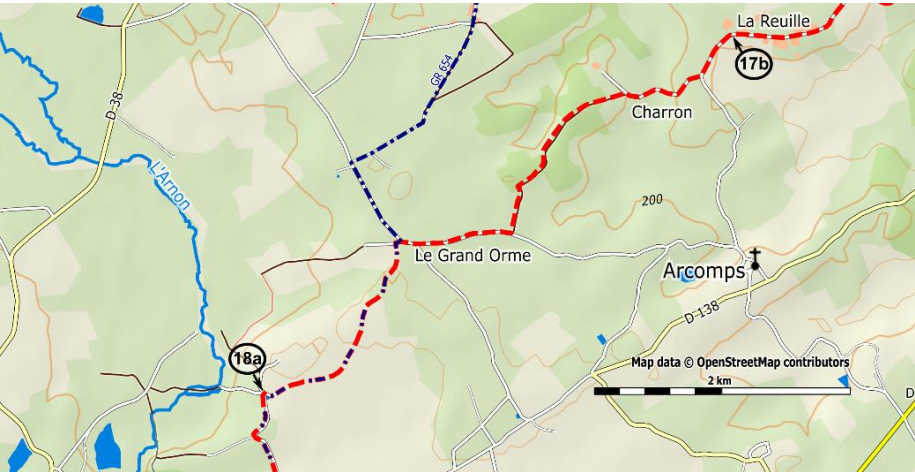
La Reuille
17b
GR 654
D-38
Charron
L'Arnon
200
Le Grand Orme
Arcomps
D-138
18a
Map data © OpenStreetMap contributors
2 km

15.0 Kruising bij Planche. **[18a]**
15.4 Splitsing (les Petites Maisons): linksaf, afdalend.
16.7 **Loye-sur-Arnon**: kerk. Kruising met de D951: rechtdoor, via het straatje langs het Café/Restaurant.
16.8 Bruggetje: vervolg. Na 50m, op splitsing (kruis): rechts aanhouden.
17.4 Zijweg (naar Mézereau, rechts): negeer en vervolg.
17.6 Kruising (La Croix des Bourses): rechtsaf, via een grindweg, richting **Moulin** (= molen) **de Mézéreau**.
18.4 Molen: rechtdoor, via een bruggetje (of de doorwaadbare plaats) over een tak van de Arnon. Rechtdoor op een grasweggetje.
18.6 Bruggetje (en doorwaadbare plaats) over een tak van de Arnon: vervolg, tussen kreupelhout. Na 50m, aankomst op een breder weggetje: rechtsaf (*uitzicht op de kerk van **Ardenais***).
Het weggetje buigt verderop naar links, stijgend.
19.0 Einde weggetje: linksaf. (Vervolg dan steeds rechtdoor tot km 25.2).
20.4 Kruising met asfaltweg (La Grange Rouge): rechtdoor, via grasweg.
21.1 Begin asfalt (**Les Anglois**): rechtdoor.
21.3 Kruising met grotere weg (= D38): rechtdoor.
23.1 Kruising: rechtdoor.
23.8 Kruising (**La Bourgeoisie**) **[18b]**: rechtdoor, via een grindweg (verderop door een bos). *Op de kruising begint een 2 km kortere variant naar Saint Jeanvrin (zie kader op pagina 48).*
25.2 Samenkomst van paden (alleenstaande eik in het midden): rechts aanhouden.
25.4 Splitsing: rechts aanhouden.
25.5 Einde bos *(uitzicht op de kerk van Puyferrand, links)*.
25.8 Kruising: rechtdoor verder, via een holle weg (slecht zichtbaar in de begroeiing), afdalend, het bos in.
25.9 Bruggetje over de Cheminon: verder via het holle weggetje (begroeiing), stijgend. *(Uitzicht op de kerktoren van Puyferrand)*.
26.7 Kruising met asfaltweg: steek over en vervolg, via een grasweggetje, richting de kerk.
26.8 Aankomst op asfaltweg: linksaf. Na 50m: rechtsaf en dan na 150m opnieuw rechtsaf, steeds de muur volgend.
27.1 Kerk van **Puyferrand**: vervolg. Na 40m: linksaf, via een weg die meteen naar rechts draait, afdalend (Rue Sainte Laurette).
27.5 Kruising (schuin) met een asfaltweg (= D3): oversteken en rechtdoor verder, richting Église. Negeer de eerste zijweg rechts.
27.7 Tweede zijweg: rechtsaf en dan linksaf, via de Rue du Champ de Foire.
27.9 **Le Châtelet**: kerk. Dan terug naar de kruising met de D3. **[19a]**

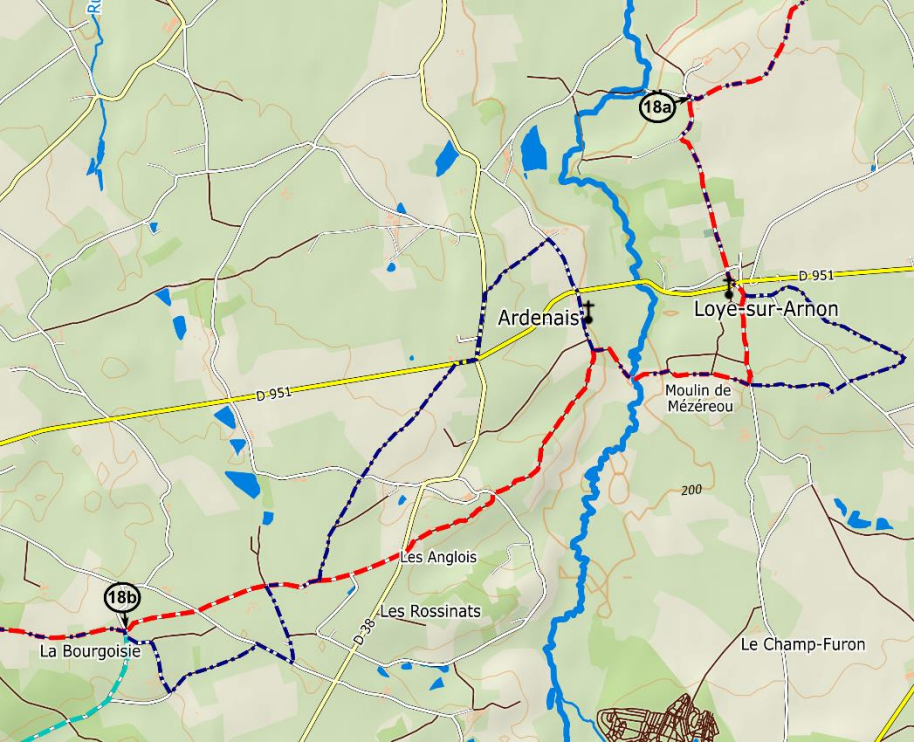
18a
D 951
Loye-sur-Arnon
Ardenais
D 951
Moulin de
Mézéreou
200
Les Anglois
18b
Les Rossinats
D 38
La Bourgoisie
Le Champ-Furon

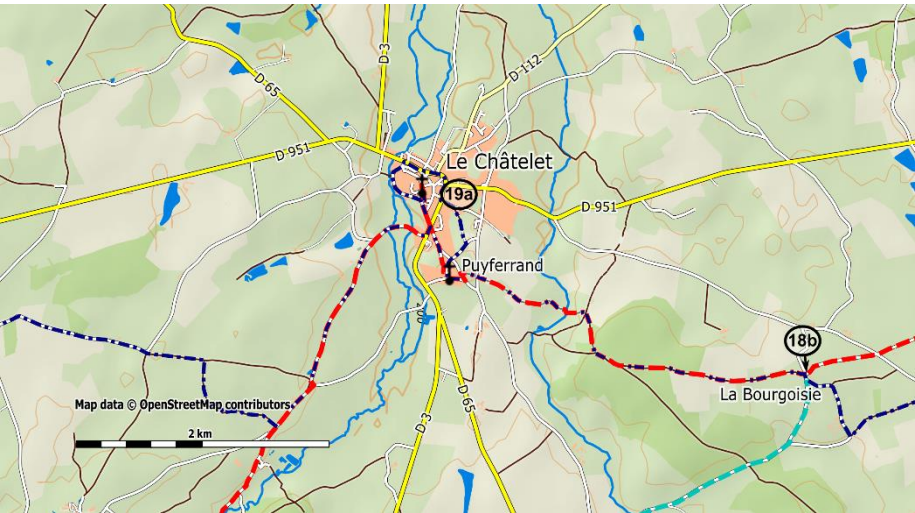
D 3
D 112
D 65
D 951
Le Châtelet
19a
D 951
Puyferrand
D 3
18b
La Bourgoisie
Map data © OpenStreetMap contributors
2 km
D 65
D 3

28.2 Naar de D3. **[19a]**
28.3 Kruising: rechtsaf, via de D3.
28.4 Zijweg: rechtsaf, richting Vieille Forêt, La Montée Rouge. Passeer twee bruggen.
28.8 Splitsing (kruis): rechtdoor verder, stijgend.
30.2 Einde weg (na bocht links; Bellevue): rechtsaf.
30.8 Splitsing (kruis): links aanhouden (= weg volgen) richting St-Jeanvrin.
31.4 **Les Archers**: vervolg, rechtdoor, zijwegen (links) negerend.
31.7 Zijweg (links): negeer, rechtdoor verder.
32.4 Zijweg (links, richting Le Vernier): negeer, rechtdoor verder.
33.3 Vijfsprong (kruis, Les Loges) **[19b]**: rechtdoor, richting St-Jeanvrin.
34.8 Zijweg (rechts, richting Charasse): negeer, rechtdoor verder.
34.9 **Saint-Jeanvrin**: kerk (*aankomst van de rechtstreekse variant vanaf Saint-Amand, zie onderstaand kader*)
Kruising: rechtsaf, langs het gemeentehuis (rechts) en vervolg.
37.1 Sept-Fonds (na brug over beekje), kruising: linksaf.
39.2 Einde weg (bij Le Pied du Montet): linksaf. Dan rechtdoor verder naar de kerk. **[20a]**

Rechtstreekse variant *naar Saint-Jeanvrin, daarbij Le Châtelet mijdend (niet gemarkeerde route):*

*23.8 Kruising (**La Bourgeoisie**): linksaf, dan rechtdoor, afdalend. Blijf dit asfaltweggetje volgen tot het eind op km 29.0*
25.6 Negeer de zijweg (links) naar Les Guignards.
25.8 Brug.
26.2 Kruising ('Stop'): rechtdoor verder.
26.9 Kruising met tweebaansweg (= D65): rechtdoor, richting La Foule.
29.0 Einde weg op tweebaansweg (= D3): linksaf (let op; na 50m: brug).
29.9 Kruising: verlaat de D3 en ga rechtsaf, richting La Forêt, La Maison du Bois.
30.7 Negeer twee zijwegen (links). Na 100m: linksaf, richting La Maison du Bois, Saint-Jeanvrin.
31.2 Zijweg (links) naar La Maison du Bois: negeer, rechtdoor verder.
31.8 Langs een meer (links, beneden; 'Le Grand Étang').
*32.9 **Saint-Jeanvrin**: kerk - kruising ('Stop'): rechtdoor.*

Verder bij hoofdroute Km 34.9.

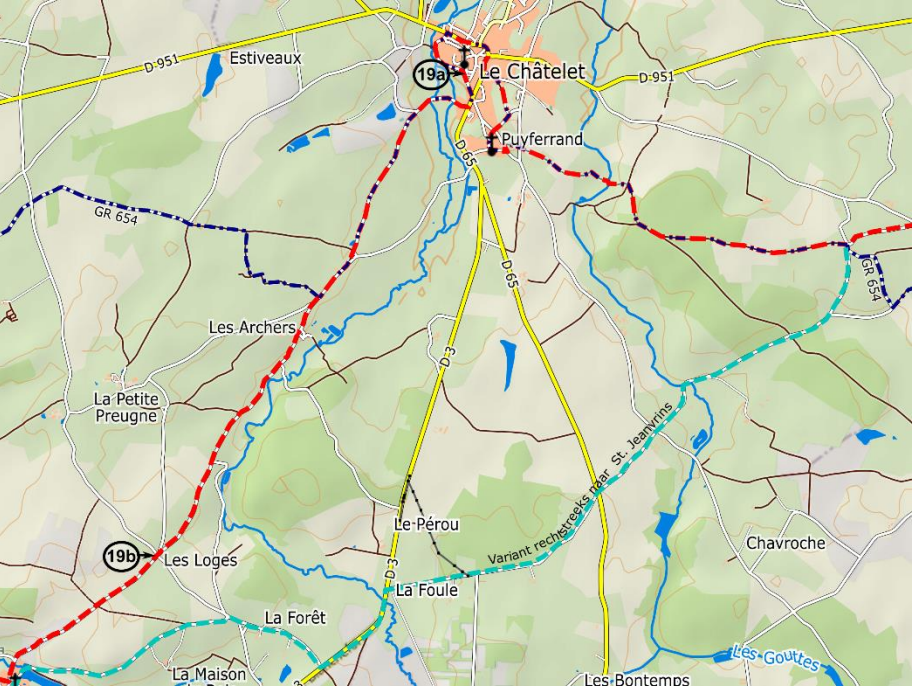
D-951
Estiveaux
19a
Le Châtelet
D-951
Puyferrand
D-65
GR 654
D-65
GR 654
Les Archers
D-3
La Petite
Preugne
Le Pérou
Variant rechtstreeks naar St. Jeanvrins
Chavroche
19b
Les Loges
D-3
La Foule
La Forêt
Les Gouttes
La Maison
Les Bontemps

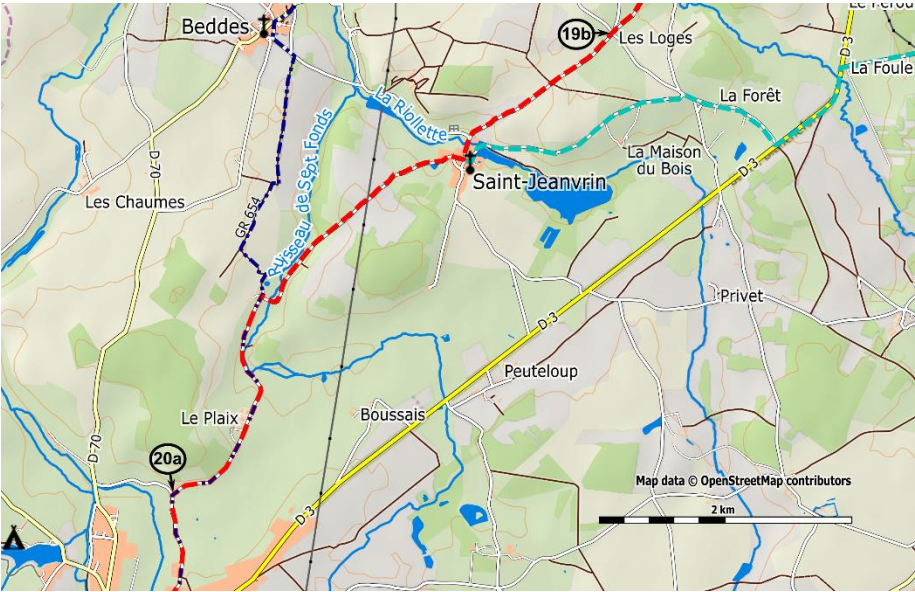
Beddes
19b
Les Loges
D-3
La Foule
La Forêt
La Riollette
La Maison
du Bois
Saint-Jeanvrin
D-3
Les Chaumes
D-70
GR 654
Ruisseau de Sept Fonds
Privet
D-3
Peuteloup
Le Plaix
Boussais
D-70
20a
D-3
Map data © OpenStreetMap contributors
2 km

39.2 Verder naar de kerk. **[20a]**
39.9 Bordje Châteaumeillant (C5): rechtdoor (Rue de l'Église).
40.3 Einde weg: rechtsaf (= D943E, Rue de la Libération).
40.5 **Châteaumeillant,** kerk: vervolg, rechtdoor.
41.0 Place Saint-Blaise: schuin linksaf, via de D943E, richting La Châtre.
Dan schuin rechtsaf (Rue Etienne Berger).
41.8 Vijfsprong: verlaat de D943E en ga schuin rechtsaf, richting Acre, afdalend.
42.8 Langs een meertje (rechts): vervolg, rechtdoor.

>>> (*grens van de departementen Cher en Indre*).

43.2 Afslag naar Bord (rechts): negeer, rechtdoor.
43.4 **Domaine d'Acre**: rechtdoor verder.
43.8 Gedenksteen voor parachutisten (in bocht naar links): verlaat de weg en ga rechtdoor, via een grasweggetje. *(Uitzicht op de kerk van Néret)*.
44.4 Zijweggetje (links): negeer en vervolg rechtdoor.
44.8 Aankomst op asfalt (bij Ferrières): rechtdoor verder.
Langs de begraafplaats (*waterkraan*).
45.1 Pleintje: rechtsaf (=D68), naar de kerk.
45.2 **Néret**: kerk. Einde D68 op D71: rechtsaf, via de D71.
45.3 Zijweg: linksaf. Na 50m: rechtdoor, via een onverhard pad.
45.6 Splitsing: links aanhouden, langs het kruis, via een grasweggetje.
46.0 Weggetje naar links (richting **Le Maury**): negeer, rechtdoor.
46.3 Na een bruggetje: negeer een zijweg (links, naar La Pérelle).
46.5 Tweede zijweg (links, naar La Pérelle): negeer, rechtdoor, via een weinig gebruikt weggetje, overgroeid met gras.
47.2 Einde weggetje op asfaltweg: rechtdoor. **[20b]**
47.3 Wasplaats *(rechts, beeld van Jeanne d'Arc als herderin)*.
47.4 Einde weg op asfaltweg (= D68): rechtsaf.
Blijf de D68 volgen tot km 50.2.
49.2 Kruising (bij L'Orme Guérin): rechtdoor.
50.0 **Fontenay**, kruising met de D73: rechtdoor, richting Thevet.
50.2 Verlaat de D68 en ga linksaf, via een grindweg die meteen naar rechts draait.
51.0 Kruising van paden: rechtdoor, stijgend.
51.5 Aankomst op asfaltweggetje: linksaf, dan steeds rechtdoor tot km 54.7.
52.2 Kruising: rechtdoor, via een grindweg.
53.2 Bruggetje (na een zijweg rechts: negeer): rechtdoor.
53.5 Aankomst op asfaltweg: rechtdoor. **[21a]**

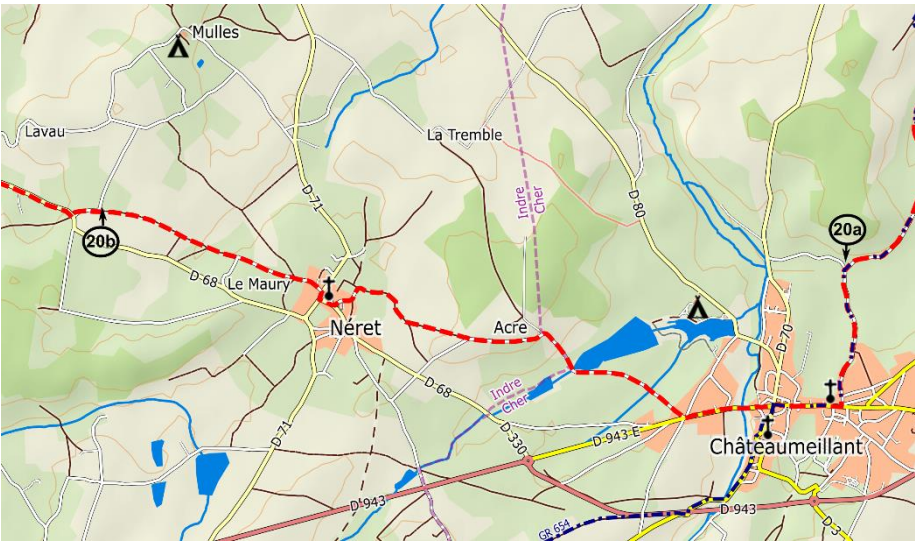
Mulles
Lavau
La Tremble
D 71
Indre
Cher
D 80
20b
20a
D 68
Le Maury
Néret
Acre
D 70
D 68
Indre
Cher
D 71
D 330
D 943 E
Châteaumeillant
D 943
D 943
GR 654

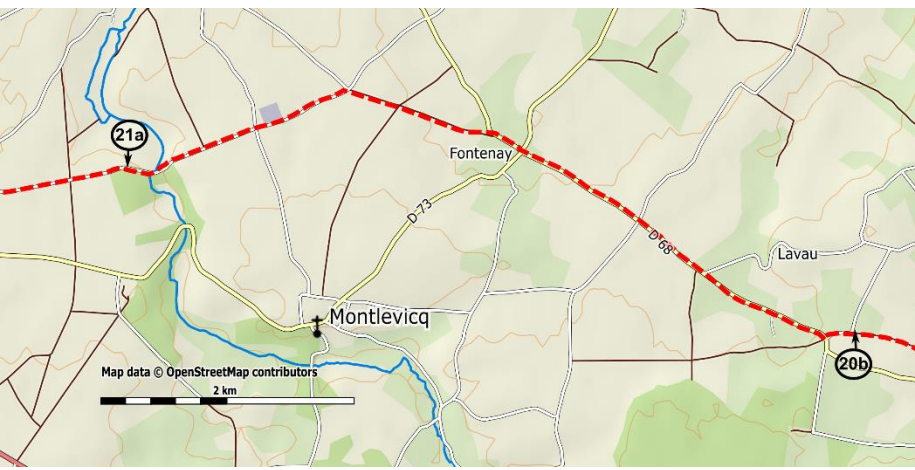
21a
Fontenay
D 73
D 68
Lavau
Montlevicq
20b
Map data © OpenStreetMap contributors
2 km

53.5 Op asfaltweg: rechtdoor. **[21a]**
54.7 Einde weg op asfaltweg: schuin linksaf.
55.0 Splitsing: links aanhouden.
55.3 **Lacs**: kerk (aan de D73): neem er tegenover de Rue Saint-Martin.
55.5 Zijweg: linksaf. Na 50m, op kruising: rechtdoor, langs een voetbalveld en een woonwijkje.
55.9 Einde weg op asfaltweg: rechtsaf.
57.0 Kruising: rechtdoor, door het industriegebied.
57.5 Einde weg op voorrangsweg (= D73, Rue de la Croix Félix): links aanhouden, afdalend.
57.9 Rotonde (kruising met de D943): neem rechtsom de 2e straat rechts en ga dan meteen linksaf (Chemin des Envergeons).
58.2 Aan het eind: rechtsaf en dan rechtdoor (verlaat dus de Chemin des Envergeons). Na 150m, brug over een kanaaltje: rechtdoor.
58.5 Einde weg op asfaltweg: rechtsaf, via de Rue Jules Néraud.
58.6 Brug over de Indre. Daarna: linksaf, via de Rue du Moulin Borgnon. Na 30m: rechtsaf, via een trap, stijgend. Dan rechts langs kruis.
58.7 Eind: linksaf, via de Rue de l'Abbaye. Negeer een zijweg (links) en vervolg. Na bocht naar rechts: linksaf.
58.9 Place du Dr. Vergne, na 20m: rechtsaf, via een steegje (= Rue des Bœufs). Op het eind: linksaf, langs de kerk naar de voorkant.
59.0 **La Châtre**: kerk. Er tegenover: vervolg via de Rue Emile Accolas naar het Hôtel de Ville (= stadhuis). Ga daar linksaf, via de Avenue George Sand, die meteen een bocht naar rechts maakt.
59.5 Rotonde (Place Jean-Louis Boncoeur) rechtdoor en meteen rechts aanhouden, richting Lycée. Na 100m, op kruising ('stop'): rechtdoor.
59.7 Splitsing: rechtsaf, via de Rue F. Chopin.
59.9 Zwembad (links). Daarna: linksaf, via de Rue Barbadault.
60.1 Einde weg op voorrangsweg: linksaf (Rue des Prés Burat). **[21b]** Verlaat La Châtre.
60.8 Kruising: rechtdoor, via de Route du Colombier.
61.0 Ga schuin rechtsaf, via een onverhard weggetje (langs stevige eiken).
61.8 Onverhard gaat over naar asfalt: rechtdoor.
61.9 Aankomst op iets breder asfaltweggetje: rechtdoor.
63.1 Watertoren: linksaf en meteen rechtsaf, via een grasweggetje (langs afvalcontainers).
64.1 Kruising: rechtdoor, stukje asfalt, na boerderij weer onverhard *(rood-witte markering GR654)*.
64.6 Kruising van onverharde wegen: linksaf *(volg de rood-witte markering GR 654 tot na Sarzay op hoek begraafplaats = km 67.3)*.

65.6 Aankomst in **Petit Chenil**: rechtsaf en dan meteen linksaf, via een straatje.

Bruggetje: steek de Couarde over en vervolg via het grasweggetje.

65.8 Aankomst op een asfaltweggetje: rechtsaf.

66.2 Einde weg op voorrangsweg (= D51): linksaf **[22a]**

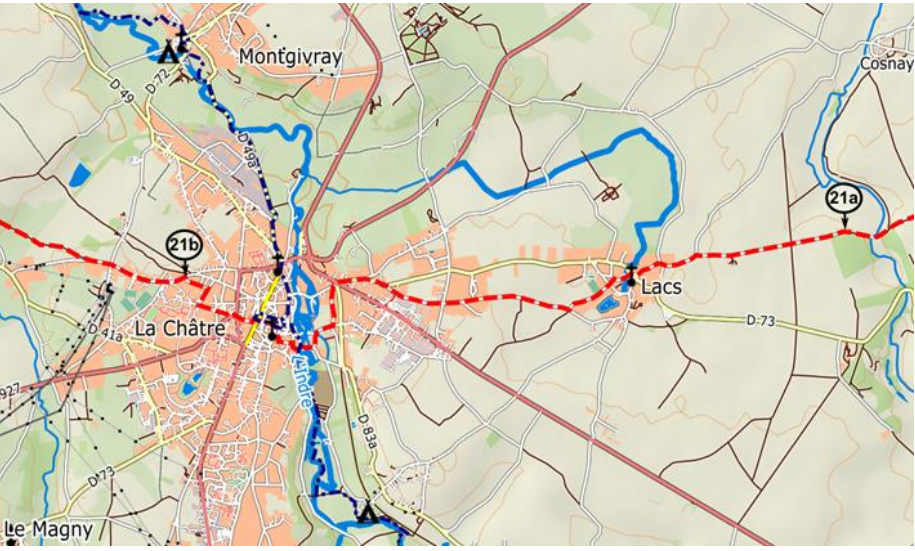

66.2 D51 **[22a]** (*uitzicht op het kasteel van Sarzay, links*).
66.9 Dorpsingang **Sarzay**. Splitsing (aansluiting D41): links aanhouden.
67.2 Centrum dorp: negeer zijstraten (rechts), rechtdoor.
67.3 Na de begraafplaats en vóór de splitsing D51/D41: neem via de parkeerplaats een grasweggetje naar rechts (*recht voor u een kruisbeeld*).
Volg vanaf hier weer de blauw-gele markering van de Voie de Vézelay.
67.4 Kruising met de D51 (kruis): rechtdoor, via het grasweggetje.
69.0 Neem rechts het bruggetje over (of de doorwaadbare plaats door) de Vauvre. Na 50m: aankomst op de D51a (bij Vignonnet, kruis): linksaf.
69.1 Zijweg: rechtsaf, negeer vervolgens zijwegen.
69.8 Einde weg (gesplitst) op asfaltweg: linksaf.
70.0 Afslag naar Bellevue (links): negeer, rechtdoor.
70.7 Aankomst op voorrangsweg (= D19, **Montabin**): linksaf. (markering GR).
70.9 Splitsing: verlaat de D19 en ga rechtsaf, richting GAEC de l'Abbé.
71.9 Einde weg op asfaltweg: scherp linksaf (bordje wandelroute).
72.1 **Varennes** (voormalige abdij): vervolg, via de brug over de Gourdon.
72.2 Splitsing (kruis): rechts aanhouden, richting Le Beau.
Na 50m, op 2e splitsing: rechtdoor.
Na 200m: scherp linksaf, via een grindweg, sterk stijgend.
73.1 Aankomst op een asfaltweg: rechtsaf.
Na enkele meters: linksaf, via een graspad, afdalend.
73.8 Boerderij Le Sachet (asfalt) **[22b]**: rechtdoor, stijgend.
73.9 In bocht naar links: rechtsaf, via een verhard weggetje.
74.4 Kruising: rechtdoor, via het graspad.
74.9 Graspad gaat over in grindweggetje.
75.0 Bruggetje (of doorwaadbare plaats): steek het beekje de Aubord over.
75.2 Le Pritmoux: rechtdoor via asfaltweg.
75.4 Einde weg op asfaltweg (bij Les Entes): rechtsaf.
75.6 Einde weg op asfaltweg (= D51): linksaf.
(*Begin van de markering op de grond met bronzen schelpen (logo van de Voie de Vézelay), geplaatst door de gemeente Neuvy-Saint-Sépulchre, op initiatief van de Amis et Pèlerins de Saint-Jacques de la Voie de Vézelay*).
75.9 Kruising (kruis): rechtdoor.
77.0 Kruising (kruis): rechtdoor.
77.2 Einde D51 op D38 (= Rue du Maréchal Joffre): linksaf.
77.5 Kruising D38 / D927. **Neuvy-Saint-Sépulchre**, basiliek.
Vervolg de D38 (Rue du Maréchal Foch), richting Cluis, Aigurande.
77.6 Zijweg (vlak vóór een splitsing): rechtsaf, richting 'Centre de loisirs' (= recreatiecentrum).
Na 75m: schuin linksaf, via een verhard weggetje langs een meer. *(Einde markering bronzen schelpen).*

78.4 Einde weggetje op asfaltweg (=D38): volg deze naar rechts.
78.8 Vlak vóór een zijweg links: verlaat de D38 en ga rechtsaf, richting **Le Terrier** (bordje wandelroute).
79.0 Bruggetje, waarna een splitsing: links aanhouden, de doodlopende weg volgend. **[23a]**

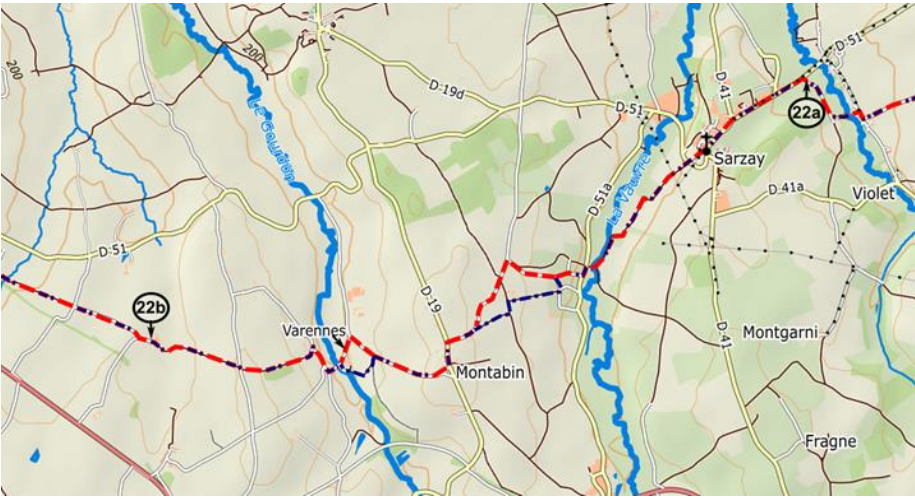

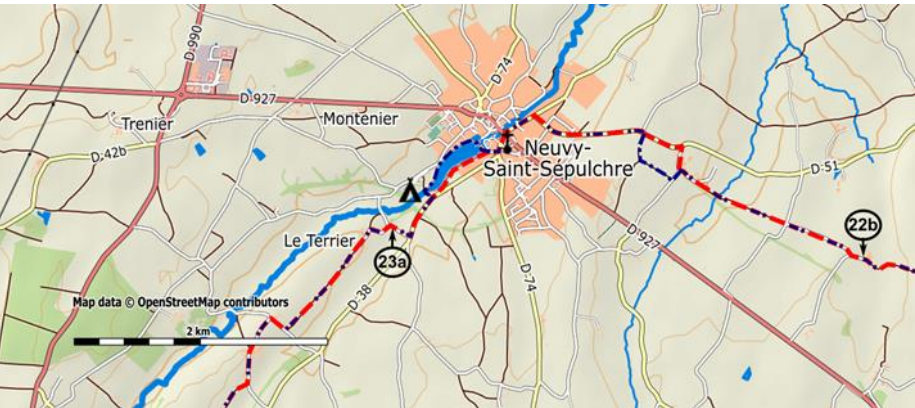

79.0 Na bruggetje en splitsing doodlopende weg volgen. **[23a]**
79.3 Einde asfalt: vervolg via een grasachtig weggetje (lastig als het flink heeft geregend).
80.2 Aankomst op een weg (kruis): rechtsaf, stijgend.
80.4 Aankomst op asfaltweg: links aanhouden.
80.9 Na (Grand) **Vineuil**: schuin rechtsaf, via een grindweg.
82.4 Einde grindweg op asfaltweg (= D75A, kruis, bij Boulimbert): links aanhouden. Na 50m, in bocht naar links: rechtsaf.
83.0 Kruising (kruis): rechtdoor (*Uitzicht op **Mouhers***).
83.6 Aankomst op voorrangsweg (= D38): schuin rechtsaf.
83.7 Zijweg: verlaat de D38 en ga schuin links, richting La Grange.
84.2 Kruising (kruis): rechtdoor.
84.5 Tweede kruising (kruis): rechtsaf, afdalend.
84.9 Scherp rechtsaf, terug naar de D38: linksaf, de brug over, omhoog.
85.3 Ruïnes van het kasteel van **Cluis-Dessous**.
85.4 In een bocht naar rechts: verlaat de D38 en ga linksaf, langs een kapel *(Notre-Dame de la Trinité)*.
86.2 Aankomst op de D54: rechtsaf (Rue du Château), richting Orsennes.
Tweede straat: rechtsaf.
Vervolgens: linksaf, de Rue de l'Eglise.
86.3 **Cluis**: kerk. **[23b]** Langs kerk.
86.4 Kruising: oversteken en rechtdoor, richting Maison Médicale.
86.5 Aankomst op de D38: links aanhouden, richting Orsennes.
Meteen daarna: rechtsaf, Rue Berton.
Na 200m, op splitsing: links aanhouden.
87.1 In bocht naar rechts: rechtdoor, via een grindweg, naar een voormalig spoorwegviaduct (markering GR).
87.3 Splitsing: linksaf.
87.5 Viaduct van Cluis: oversteken *(mooi uitzicht)*.
88.0 Einde viaduct: daal het talud af naar links, via een pad (blauwe markering), voor de brug.
88.1 Aankomst op de weg: rechtsaf, stijgend. Na 50m, op een kruising: linksaf en loop door het gehucht **Neuville**.
88.7 Aankomst op een voorrangsweg (=D38): rechtsaf, stijgend.
90.9 Bordje **Hallé**: rechtdoor.
91.2 Kruising bij kapel: schuin linksaf, oversteken en vervolg (Route des vieux Puits), richting Frûlon.
91.5 Splitsing: schuin rechtsaf, via de Route du Lavoir (= D30E) (bij de villa «Mon rêve». **[24a]**

Le Domaine Neuf
Le Terrier
23a
L'Augère
Les Vigneaux
Gournay
D-42
D-42b
D-990
D-428
L'Auzon
Vineuil
D-38
Le Breuillat
Bonavois
Le Beauchat
D-753
La Batisse
Mouhers
La Besace
Millancay
200
D-42
Les Jambes
Ragon
La Bouzanne
La Gannerie
La Barre
Le Fourneau
La Reparerie
Breux
D-54
Le Moulin du Mas
D-75a
D-42
D-990
Cluis-
Dessous
La Bernardiere
D-75
D-74
La Brande
Cluis
23b
D-54
Les Besses
Neuville
D-38
Les Quatre Vents
Le Seiglaud

D-42
D-990
Cluis-
Dessous
23b
Cluis
D-54
Neuville
Les Besses
D-38
Les Quatr
D-21
Le Seiglaud
D-38
Les Barres
Fontaie
Les Chaumes
24a
Hallé
Pissany
D-990
Les Ribères
D-30e
D-21
D-75
Map data © OpenStreetMap contributors
2 km

91.5 Villa «Mon rêve». **[24a]**
91.7 Langs vijver/wasplaats: vervolg de D30E.
93.7 Kruising met voorrangsweg (= D45): rechtdoor, richting Pommiers.
94.6 **Pommiers**: einde weg (Rue des Chaumes) op voorrangsweg (= D48). (*Kerk op 100m, rechts*). Neem de D48 naar links.
94.8 Einde dorp: rechtsaf, via de D45, richting Gargilesse.
95.5 Kruising: verlaat de D45 en ga rechtsaf, richting **Longirard**, La Motte, Château Gaillard.
96.6 In een bocht naar links: rechtdoor, via een grindweg.
Na 20m, als de grindweg naar rechts draait: ga rechtdoor, via een graspad. *(Lastig begaanbaar als het flink heeft geregend).*
<< Zie ook variant in kader >>
97.6 Zijweggetje (links): negeer en ga rechtdoor verder, afdalend.
97.7 Aankomst op een asfaltweg (= D48) (*let op*!): linksaf.
98.2 In de tweede bocht naar rechts: verlaat de D48 en ga linksaf (bordje wandelroute), via een onverharde weg, afdalend. **[24b]**.
Steeds rechtdoor verder, de bodem van de vallei volgend en daarna stijgend.
99.6 Weggetje wordt grindweg: rechtdoor.
99.8 Splitsing: linksaf.
99.9 Aankomst op een asfaltweg: rechtdoor.
100.1 **Les Minières**.
101.5 Kruising met de D40: rechtdoor, richting gemeentehuis.
101.6 **Gargilesse**: kerk (links, op 50m, boven het kasteel).

Vervolg vanaf hier met 1.4: Gargilesse – Crozant blz. 108

Km 96.6 De weg volgend kunt u via Longirard, La Motte en Château Gaillard lopen; u komt dan na 3,2km bij een betonnen doorwaadbare plaats over de Terron – onmogelijk om over te steken als er veel water staat – waarna u omhoog loopt naar Les Minières, 300m verderop bij Km 100.1; hier linksaf.

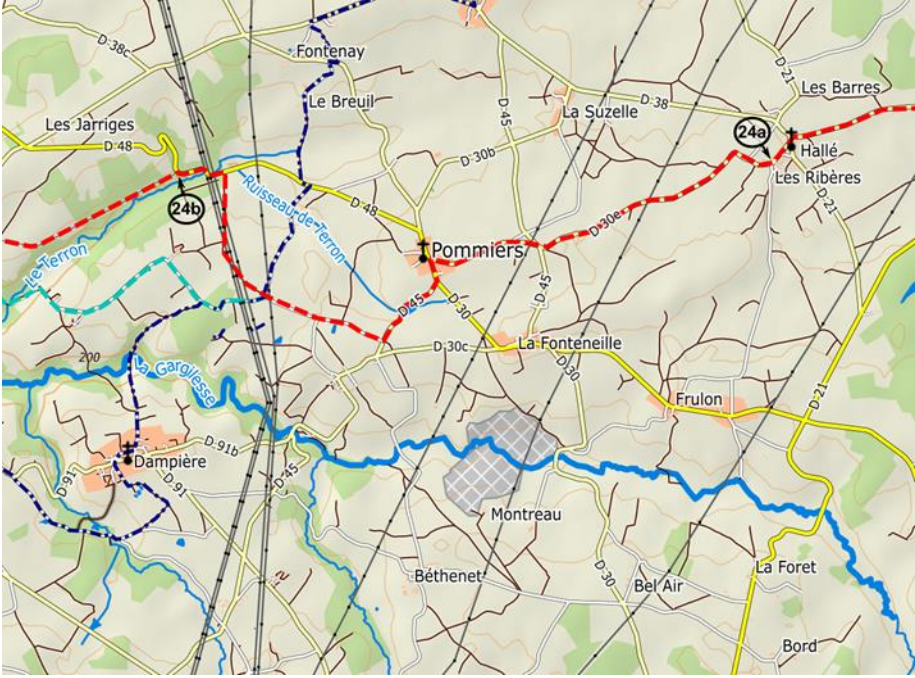
Fontenay
Le Breuil
Les Jarriges
La Suzelle
Les Barres
Hallé
Les Ribères
24a
24b
Ruisseau de Terron
Le Terron
Pommiers
La Fonteneille
La Gargilesse
Frulon
Dampière
Montreau
Béthenet
Bel Air
La Foret
Bord
D·38c
D·48
D·45
D·38
D·21
D·30b
D·30e
D·30
D·30c
D·91b
D·91
200

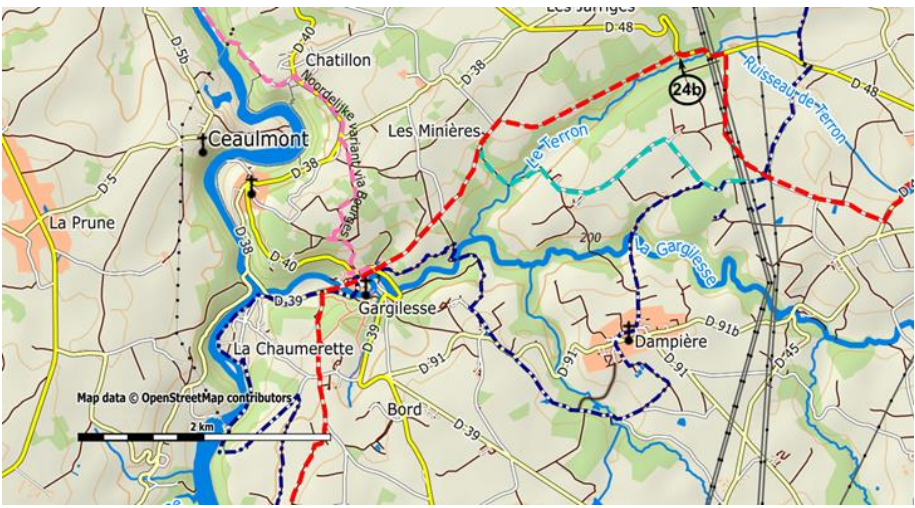
Chatillon
Noordelijke variant via Bourges
Ceaulmont
Les Minières
Le Terron
Ruisseau de Terron
La Prune
La Gargilesse
Gargilesse
La Chaumerette
Dampière
Bord
24b
D·48
D·40
D·5b
D·38
D·5
D·39
D·91
D·91b
D·45
200
Map data © OpenStreetMap contributors
2 km

1. Vézelay > Crozant via Bourges *(noordelijke route)*

1.1 Vézelay > La Charité-sur-Loire: 80 km

Km 0.0 **Vézelay**. Vanaf de basiliek **[1a]**, door de straten Saint-Pierre en Saint-Etienne naar beneden, naar de voormalige stadspoort (= Porte du Barle)**.**
>> Let steeds op het volgen van de juiste geel-blauwe markering!
0.6 Einde weg op asfaltweg (= D951): linksaf.
0.7 Eerste zijweg: rechtsaf, richting l'Etang (*bordje pelgrimsweg 'Bourges'*).
1.5 Meteen na de afslag naar de camping (*links, wegkruis*): rechtsaf (= Chemin de la Justice). (*Mooi uitzicht op Vézelay*).
2.0 **La Justice**: vervolg.
2.6 Watertoren: einde asfalt. Vervolg via onverharde weg (*oude Romeinse weg*), door het bos. Vervolg langs een hekwerk (rechts).
3.4 Rechtsaf, via een pad. Blijf het hekwerk volgen.
3.5 Grenssteen.
3.7 Einde pad op weggetje: linksaf (verlaat het hekwerk).
3.8 Splitsing: rechtdoor.
4.2 Kruising: vervolg rechtdoor, via een grasweggetje (vaak overwoekerd).
4.7 Tweede kruising: vervolg, opnieuw rechtdoor.
5.1 Kruis een weg **[1b]** (rechts: bordje 'Forêt domaniale du Vézelien-Canton des Ferrières') en vervolg via een grasweggetje, 10m verderop, deels overwoekerd, dalend.
5.6 Einde grasweggetje op een grotere bosweg *(bordje «voie romaine» = Romeinse weg); rechts een slagboom en een open plek (opgraving van een gallo-romeinse villa),* linksaf. Na 50m (*bordje 'Temple/voie romaine'*): vervolg de grindweg (*oude Romeinse weg*).
6.0 In de haakse bocht van de grindweg: vervolg via een brede, onverharde weg er tegenover.

>>> (*grens van de departementen Yonne en Nièvre*).

6.6 Einde onverharde weg op een grindweg: ga linksaf.
6.8 Bordje 'Forêt domaniale de Maulay'. Vlak daarvoor: rechtsaf via een onverhard weggetje door het bos.
7.2 Negeer twee weggetjes rechts en vervolg rechtdoor.
7.7 Splitsing: blijf het weggetje volgen, naar rechts.
8.6 Kruis een ander weggetje schuin en vervolg, dalend, steeds rechtdoor, door het bos.
9.4 Einde weggetje op asfaltweg (= D165) **[2]**: linksaf (Route de Chamoux).

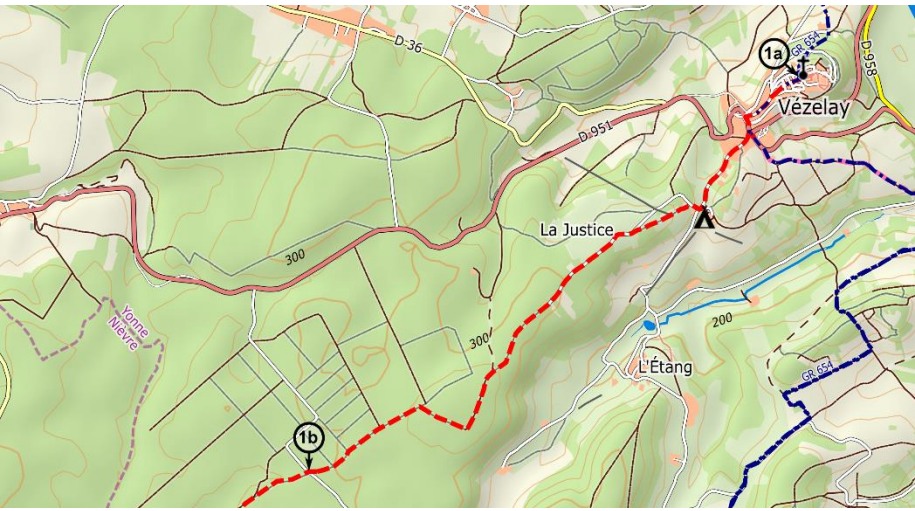
D-36
1a
GR 654
D-958
Vézelay
D-951
La Justice
300
Yonne
Nièvre
300
200
L'Étang
GR 654
1b

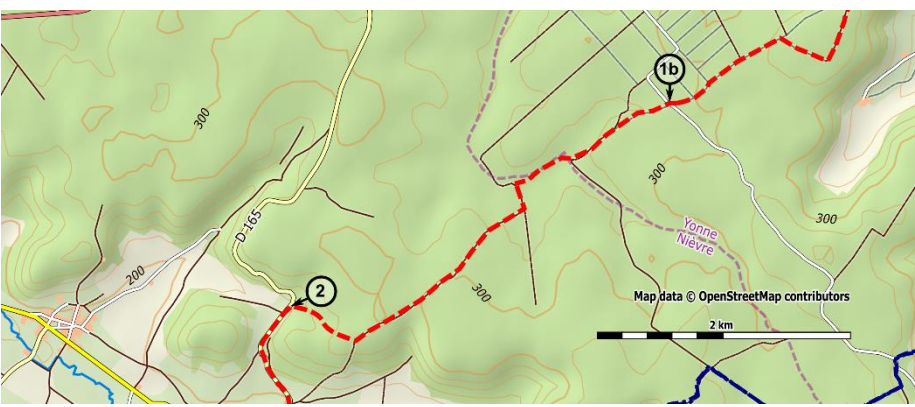
1b
300
300
D-165
Yonne
Nièvre
300
200
2
300
Map data © OpenStreetMap contributors
2 km

9.4 D165 (Route de Chamoux) **[2]**: volg deze naar La Maison-Dieu.
10.0 **La Maison-Dieu**: kerk (🚌).
10.1 Kruis de D42 en vervolg via de D165, richting Metz-le-Comte.
10.9 Brug over de Armance. In de bocht erna: vervolg rechtdoor, via een weggetje,stijgend.
11.1 Einde asfalt: rechtdoor verder, via een onverharde weg door de velden, stijgend (*links: de heuvel van **Metz-le-Comte***).
12.1 Kruis een asfaltweg (= D280) en vervolg via een asfaltweggetje, rechtdoor, dalend.
12.6 Vauprevoir: laat de boerderij rechts liggen en volg het asfaltweggetje naar links.
13.1 Rechtsaf, via een onverhard weggetje, door de velden (de GR654 sluit aan).
14.2 Na flinke afdaling; kruis een asfaltweg (= D985; *let op*!) en vervolg, rechtdoor, even via een onverhard weggetje, dan via een asfaltweg, verder dalend.
14.7 Passeer de bruggen over de Yonne (2x) en het Canal du Nivernais (🚌) en vervolg.
15.2 **Asnois**: pleintje: vervolg rechtdoor, verder stijgend, via de D185, richting Ouagne.
15.5 Rechtdoor verder. (De GR gaat linksaf, via de Rue de l'église).

>>> Voor de variant via (de pelgrimsherberg in) Tannay: volg vanaf hier tot Thurigny de GR654 (rood-witte markeringen). Zie het volgende kader.

Variant via Tannay

15.5 Linksaf, het bordje 'Eglise' volgend. Vlak vóór het kerkje van Saint-Loup: linksaf, via een onverhard weggetje, afdalend. Bij het kanaal (= Canal du Nivernais): rechtsaf, via het jaagpad (nu: fietspad).
18.0 Bij een dubbele sluis: rechtsaf, via een asfaltweg (= D165. Na de spoorwegovergang: schuin linksaf, via de onverharde weg, omhoog.

(Let op: her en der, zoals hier, staan langs de GR geel-blauwe borden met de aanduiding 'Chemin de St Jacques de Compostelle, GR 654, Voie de Vézelay'. Deze hebben dus betrekking op de genoemde GR, niet op de Pelgrimsweg van Vézelay).

*20.0 **Tannay**. Bij de kerk..*
(Volg in Tannay de bordjes 'Accueil pèlerins' naar de pelgrimsherberg).

>>> Zie verder kader op volgende tekstpagina.

15.9 Monument voor de gevallenen: opnieuw rechtdoor, via de D185, richting Saligny.
16.3 Op de D34: links en meteen rechts de D185 richting Ouagne, Asnois-Gare en Saligny.
16.9 Laat Asnois-Gare *(voormalig station)* links liggen. **[3]**

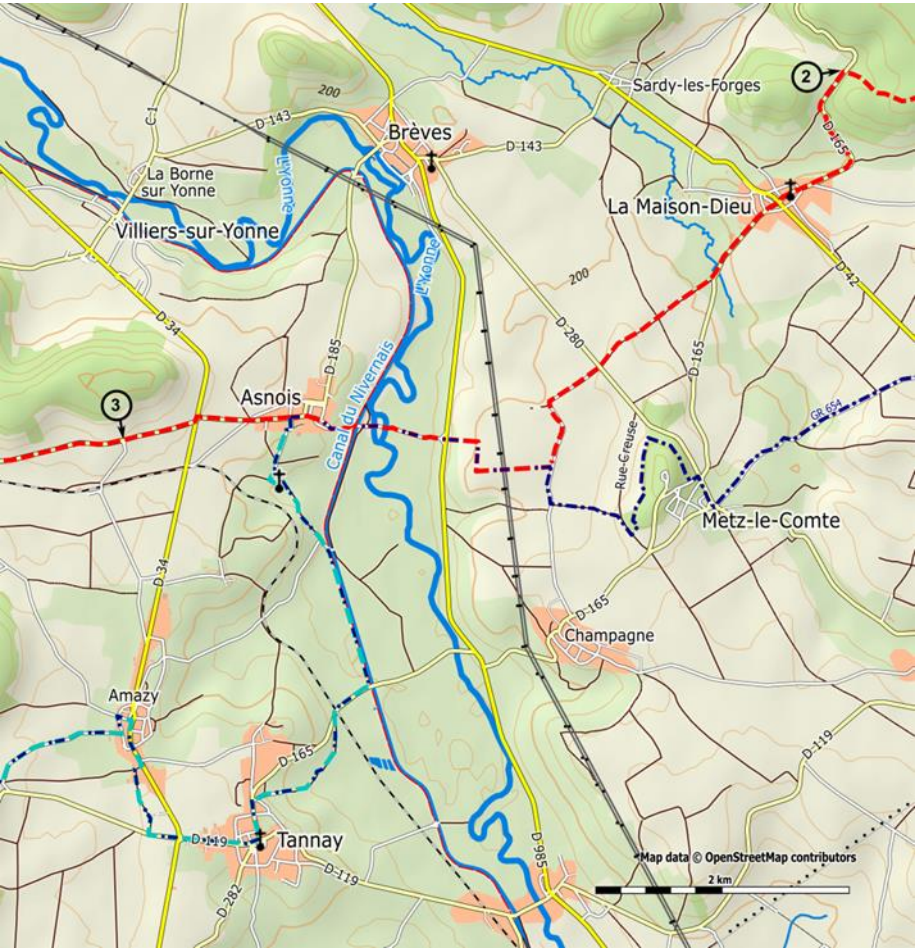

16.9 Laat Asnois-Gare links liggen. **[3]**
18.5 Spoorwegovergang.
19.0 **Saligny**, kapel: vervolg rechtdoor via de D185.
20.9 Bijna aan het einde van velden (rechts): linksaf, via een grote grindweg door het bos. Volg de witte schelpen (links).
21.8 Boerderij **Le Petit Moutot**: volg de grindweg naar beneden (*uitzicht op de kerk van Saint-Germain*).
22.6 Einde grindweg op asfaltweg (= D6): linksaf.
23.0 Eerste zijweg: rechtsaf, stijgend (= C7).
23.6 **Saint-Germain-des-Bois**: kerk (*rechts*).
23.7 Einde weg (wegkruis,): rechtsaf, naar Thurigny.
24.0 Reservoir (links), en wegkruis (rechts) **[4a]**.

Vervolg van de variant via Tannay

20.0 Tannay. Bij de kerk: via de D119, richting Clamecy.
20.7 Kruis de D34 en vervolg, via de D6. Na 250m: rechtsaf, via de onverharde weg.
Einde weg (kort na een bocht naar rechts) op brede asfaltweg (Grande Rue = D34): linksaf.
*22.0 Vóór de kerk van **Amazy** (bezoek aanbevolen!): linksaf, via de C1, richting Saligny. Kort daarna: opnieuw linksaf.*
Eerste zijweg: rechtsaf (wordt iets verderop een breed pad, door de velden). Vlak vóór de D6: rechtsaf, via een smaller pad, langs de rand van een bos (links). Vervolg door het bos, eerst stijgend, dan dalend.
*24.5 **Cervenon**. Bij de eerste huizen: rechtsaf, via de C1 naar Thurigny, eerst stijgend dan dalend.*

*In **Thurigny**: aansluiting op Km 24.7 van de route.*

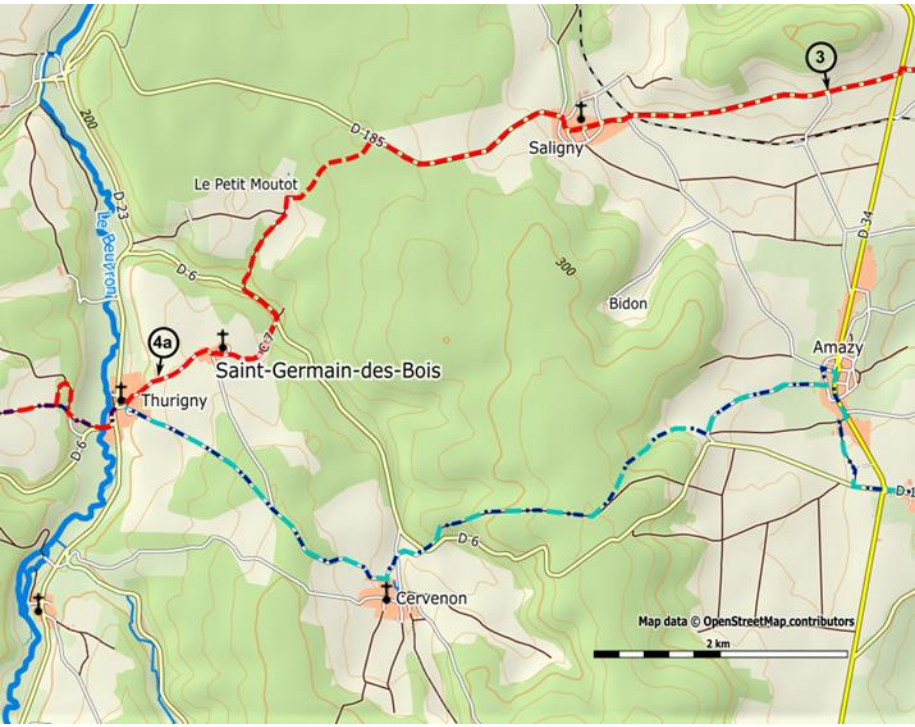
3
Saligny
D-185
Le Petit Moutot
200
D-23
Le Beuvron
D-6
300
Bidon
D-34
4a
Saint-Germain-des-Bois
Thurigny
Amazy
D-6
D-6
Cervenon
Map data © OpenStreetMap contributors
2 km

24.1 Langs een wegkruis. **[4a]**
24.7 **Thurigny**, einde weg op de D6: linksaf en meteen daarna, op de hoek van de wasplaats: rechtsaf. (De GR 654 sluit weer aan.)
24.8 Einde weg op asfaltweg (= opnieuw de D6, richting Cuncy): rechtsaf.
24.9 Brug over de Beuvron.
Erna: rechtsaf, via een onverhard weggetje, stijgend.
25.0 Bij elektriciteitsmast: kruis een asfaltweg en vervolg, sterk stijgend (soms door brandnetels).
Alternatief: rechtsaf, via de asfaltweg, die een grote lus naar links maakt.
25.1 Einde pad op een weg (= *het genoemde alternatief*): vervolg, steeds rechtdoor, door velden, bos, en velden.
Half verhard gaat over in onverhard.
26.4 Doorsteek van een stukje bos: steeds rechtdoor, door velden.
27.5 Negeer een onverharde weg van links.
Vervolg, rechtdoor, dalend.
27.8 Einde onverharde weg op asfaltweg (= opnieuw de D6): rechtsaf, naar Cuncy. (*De GR654 maakt vóór het dorp een lus en sluit bij de kerk weer aan.*)
29.0 **Cuncy-lès-Varzy**: kerk, vervolg de D6, richting Varzy.
30.0 Voor een bocht naar rechts: linksaf en meteen rechtsaf, via een onverhard weggetje, even parallel aan de D6, stijgend.
31.0 Einde weggetje op asfaltweg (= D102) **[4b]**: linksaf
31.6 Tweede onverharde zijweg: rechtsaf, stijgend, links om de heuvel (= Mont Charlay).
32.5 Negeer een zijweg links en vervolg, rechts aanhoudend.
32.6 Kruising: linksaf, volg de heuvelrug (parallel aan de N151, beneden).
33.0 Eerste zijpad: rechtsaf (verlaat de GR), afdalend, richting een agrarische school.
33.2 Eerste zijpad: linksaf (grasweggetje), langs het hek van de school en dan de school.
34.3 Vervolg via een grindweg.
34.1 Einde grindweg op drukke asfaltweg (= N151; *let op*): linksaf, via een voetpad door de berm (*Na 20m is, rechts, de weg naar de camping*).
34.7 Kruising: rechtsaf, via een prachtige lindelaan (langs de Boulevard d'Auxerre), afdalend.
35.1 Kruising («Stop»): linksaf (Rue du 8 mai 1945).
35.3 **Varzy**: kerk. Vervolg via de Rue Saint-Pierre en de Rue du Chapitre. (De GR654 sluit weer aan.)
35.6 Eerste zijweg: rechtsaf, onder de spoorwegbrug door (Chemin des Lilas). Erna: linksaf, stijgend.
35.9 Einde weg: vervolg rechtdoor, via een grindweg die overgaat in een grasweggetje.
36.3 Einde weggetje op drukke asfaltweg (= N151; *let op*!): rechtsaf, stijgend.

36.6 Eerste zijweg (bordje 'Centre de stockage'): schuin linksaf **[5a]**, dalend.

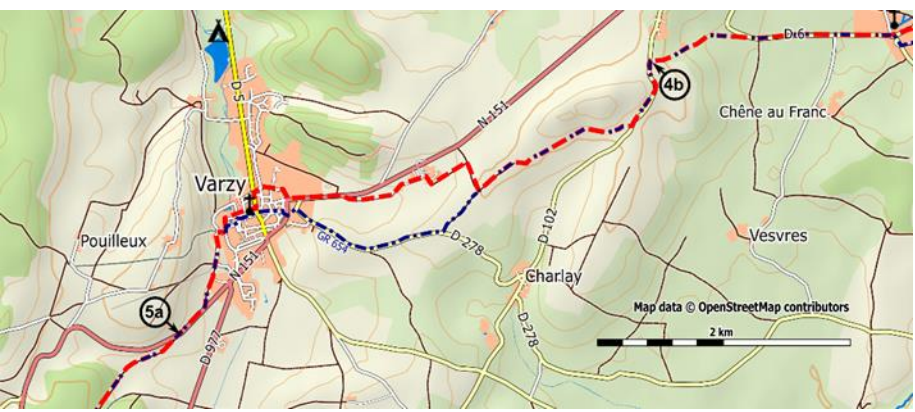

36.6 Zijweg naar 'Centre de stockage' (= afvalstation). **[5a]**
37.0 Afvalstation (links) en einde asfalt: vervolg via de onverharde weg.
37.5 Linksaf. Na 100m: kapel Saint-Lazare. Vervolg rechtdoor.
37.9 Einde pad: links, via een grote laan (= Route des Ronceaux).
40.5 Einde grote laan op asfaltweg (= D155): linksaf.
41.0 Verlaat de GR654 en vervolg de D155, naar Champlemy.
41.5 Vertakking van de C12 naar **Bourras-la-Grange**: blijf op D155.
44.4 Le Berceau: linksaf, en dan meteen rechtsaf.
Vervolg naar de kerk.
44.8 Einde weg: linksaf.
44.9 Ter hoogte van de kerk: rechtsaf, twee treden op en vervolg via het grasweggetje.
45.1 **Champlemy**: kerk. Vervolg via het weggetje er tegenover. (De GR sluit weer aan.)
45.2 Einde weggetje: rechtsaf (D127) richting La Vènerie.
45.3 Splitsing: links aanhouden (= C9 Rue de la Poste), richting Poste.
45.5 Tweede zijweg: rechtsaf (Rue de la Grande Fontaine; verlaat de GR654).
Einde weg: linksaf.
45.6 Einde weg op asfaltweg (= D127): linksaf.
45.9 Schuin rechts, via een onverharde weg, door velden.
47.4 Terug op de D127: rechtdoor. **[5b]**
49.6 Linksaf naar de voormalige abdij (Abbaye) van **Bourras**.
49.9 Eerste zijweg rechtsaf (*privé weg, toegestaan voor pelgrims*).
50.7 Brug over het beekje Le Pèlerin (= pelgrim).
51.1 Einde weg op asfaltweg (= D117): linksaf.
52.4 Afslag naar La Rolande **[6a]**: vervolg rechtdoor.

Map data © OpenStreetMap contributors
2 km
300
Oudan
C-1
N-151
5a
D-155
D-977
300
Métairie
Migny
Les Bouquettes
D-155
N-151
D-186
Bourras-la-Grange
C-12
la Nièvre
C-2
C-154
Bourras
l´Abbaye
D-127
300
5b
Le Berceau
D-977
D-253
Champlemy

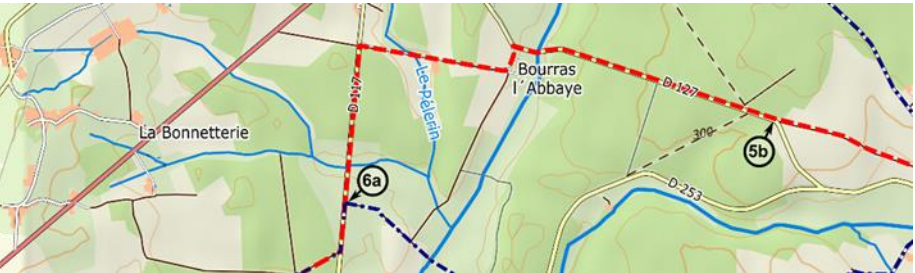

52.4 Afslag naar La Rolande **[6a]**: vervolg rechtdoor.
52.8 Eerste zijweggetje rechts, het bos in.
53.0 Slagboom: vervolg.
53.2 Zessprong (Rond-Point des Pieds Nus): neem de 2e grote laan links (Allée de la grande ligne) en verlaat de GR.
54.1 Zessprong (Rond-Point du Pont): rechtdoor.
54.8 Kruis een asfaltweg (= D140) en vervolg via een laan door het bos.
55.8 Kruising: rechtdoor verder via een grasweggetje.
56.0 Einde laan: rechtsaf, onder bomen.
56.4 In een bocht naar links: vervolg min of meer parallel aan de bosrand.
56.6 De weg draait naar rechts en verlaat het bos: rechtdoor door de velden. Op een kruising draait de weg naar links, een klein bos in.
57.8 Einde weg op asfaltweg (= D2): linksaf en dan meteen rechtsaf, naar **l'Hôpitot.**
58.0 Rechtsaf. Na 70m op een kruising: rechtdoor.
58.6 Einde weg op asfaltweg (= D246): linksaf, naar:
59.0 **Arbourse**, vervolg de D246 door het dorp.
59.7 Op het eind, bij een afslag rond een put: rechtdoor, via de C201, richting Chasnay.
59.8 Eerste zijweg (onverhard): schuin linksaf, langs een afvalstation. Steeds rechtdoor verder, eerst door velden, dan door bos, stijgend.
61.2 Kruising: rechtdoor verder, kort daarna dalend.
61.8 Kruis een weg en vervolg via een pad. *(Let op! Om een gat heen.)*
62.0 Einde pad op een grotere weg: linksaf naar de weg.
62.1 Einde weg op asfaltweg **[6b]**. Rechtsaf, dan meteen links aanhouden *(dus **niet** steil afdalen richting **Saint-Lay**).*
Daal geleidelijk af, door wijngaarden.
62.8 Kruis een weg en vervolg, door het bos.
63.3 Einde weg op asfaltweg (= D196): linksaf. Vervolg rechtdoor naar
63.5 **Mauvrain**. **[7a]**

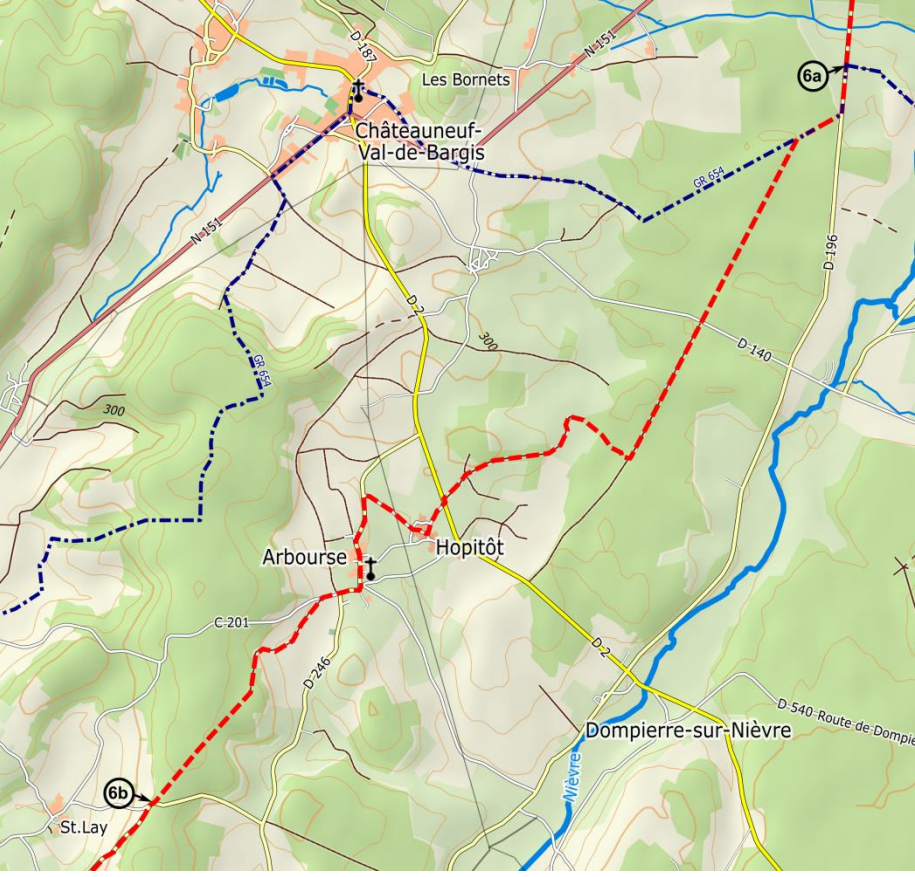
D-187
Les Bornets
N-151
6a
Châteauneuf-
Val-de-Bargis
GR 654
N-151
D-196
D-2
300
D-140
GR 654
300
Arbourse
Hopitôt
C-201
D-246
D-2
D-540-Route de Dompie
Dompierre-sur-Nièvre
Nièvre
6b
St.Lay

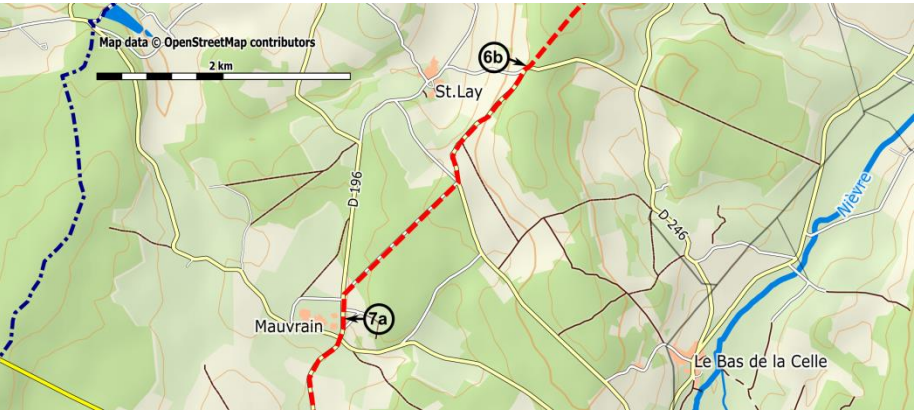
Map data © OpenStreetMap contributors
2 km
6b
St.Lay
D-196
D-246
Nièvre
Mauvrain
7a
Le Bas de la Celle

63.5 Door **Mauvrain [7a]**. Vervolg via de D196, richting Murlin.
64.8 Einde D196 op de D38: rechtsaf, richting La Charité.
64.9 Eerste zijweg (*na houtzagerij, bij bordje 'Mairie'*): linksaf.
65.1 Place de la Mairie (*links: kerkje, gemeentehuis*).
Erna: rechtdoor, richting Raveau.
Steeds rechtdoor, door het bos.
67.2 Etang (= vijver) van Candie (links): vervolg, door het bos.
67.9 Einde asfalt: verder via de grindweg.
68.5 Kruis een asfaltweg (= Route de la Réserve) en vervolg de grindweg, dalend.
68.9 Kruis een grote boslaan en vervolg.
70.0 Kruis een bosweg (= Route du Bois de Berlière **[7b]**: en vervolg.
<< Hier begint een iets langere variant naar Raveau, die langs enkele overnachtingsmogelijkheden leidt. Zie kader >>

70.4 Kruis een bosweg (= Sommière du Pré Bourreau) en vervolg.
70.9 Kruis een grotere bosweg (= Route de Dourdon) en vervolg.
72.3 Kruis een asfaltweg schuin (bij een boswachtershuis) en vervolg via een asfaltweg, richting Raveau.
74.0 Einde weg op asfaltweg (= D138): linksaf, naar de kerk.
74.1 Einde D138 op de D179.
Raveau: kerk. Rechtsaf, richting La Charité. (De GR 654 sluit weer aan.)
74.4 Kruising: linksaf (C4) en meteen rechtsaf, via een weggetje langs de begraafplaats.
74.7 Einde asfalt: rechtdoor verder, via een grasweggetje.
75.7 Kruis een weg en vervolg, steeds rechtdoor.
76.9 Talud N7: linksaf, onderlangs het talud.
77.3 Einde weggetje op asfaltweg (= D245): rechtsaf, onder de N7 door.
77. 9 Negeer afslag links **[8]**: rechtdoor.

Variant langs overnachtingsmogelijkheden:

*70.0 Op kruising **[7b]** linksaf (= Route du Bois de Berlière).*
70.6 Kruis een andere bosweg (= Route de la Bertherie) en vervolg.
71.7 Einde weg: rechtsaf, via de GR 654.
72.2 La Vache «Bois-Dieu» (1.7 km).
72.9 Kruis een asfaltweg (= D138). Vervolg via de GR.
73.5 Einde weggetje op asfaltweg: rechtsaf.
74.1 Einde weg op asfaltweg (= D138): linksaf, naar de kerk.
74.3 Raveau, aansluiting op hoofdroute Km 74.1

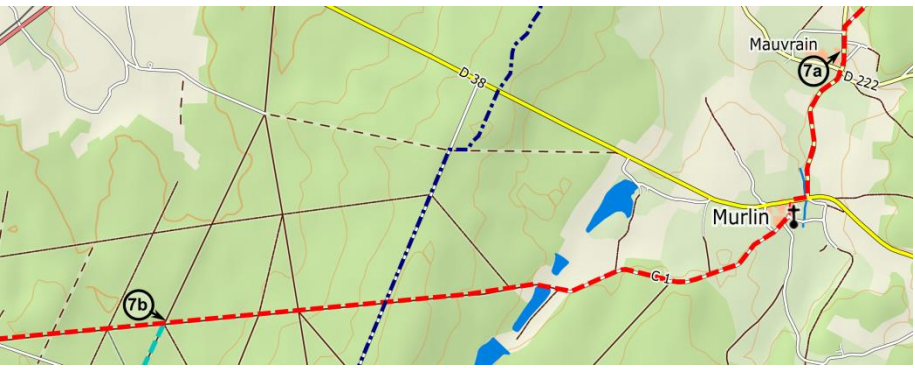
Mauvrain
7a
D-222
D-38
Murlin
C-1
7b

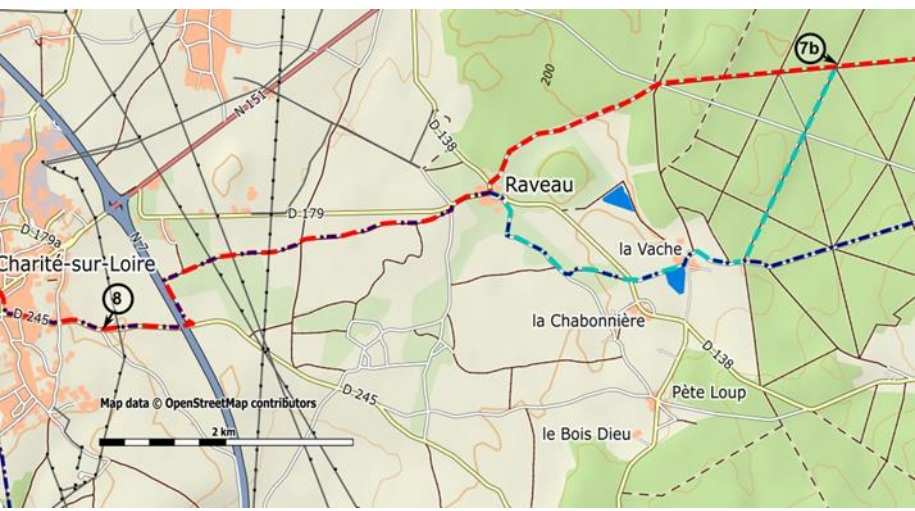
7b
200
N-151
D-138
Raveau
D-179
D-179a
N-7
Charité-sur-Loire
8
D-245
la Vache
la Chabonnière
D-138
Pète Loup
D-245
Map data © OpenStreetMap contributors
2 km
le Bois Dieu

77.9 Negeer afslag links **[8]**: rechtdoor.
78.6 Kruis een andere weg en vervolg, naar La Charité, (Rue Francis Bar).
79.0 Kruising: rechts verder via de Rue Francis Bar.
79.2 In bocht naar rechts: linksaf, via de voetgangerstunnel onder de spoorweg.
79.3 Einde pad: rechtdoor (Avenue Gambetta). Steeds rechtdoor, dalend (Avenue Gambetta, Rue Camille Barrère, Grande Rue). (Onderweg: verlaat de GR654).
80.0 Vijfsprong **[9a]**: eerste zijweg rechts.
La Charité-sur-Loire: kerk Notre Dame.

Voor het doorgeven van opmerkingen etc.
graag een email aan: vezelay@santiago.nl

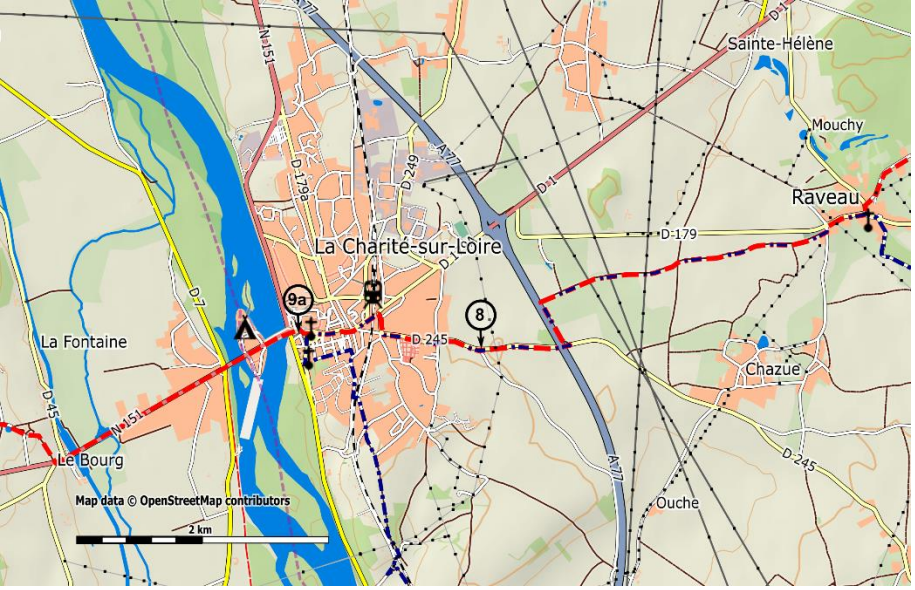
Sainte-Hélène
Mouchy
Raveau
La Charité-sur-Loire
La Fontaine
Le Bourg
Chazue
Ouche
9a
8
N 151
D 179a
D 249
A 77
D 1
D 179
D 245
D 7
D 45
Map data © OpenStreetMap contributors
2 km

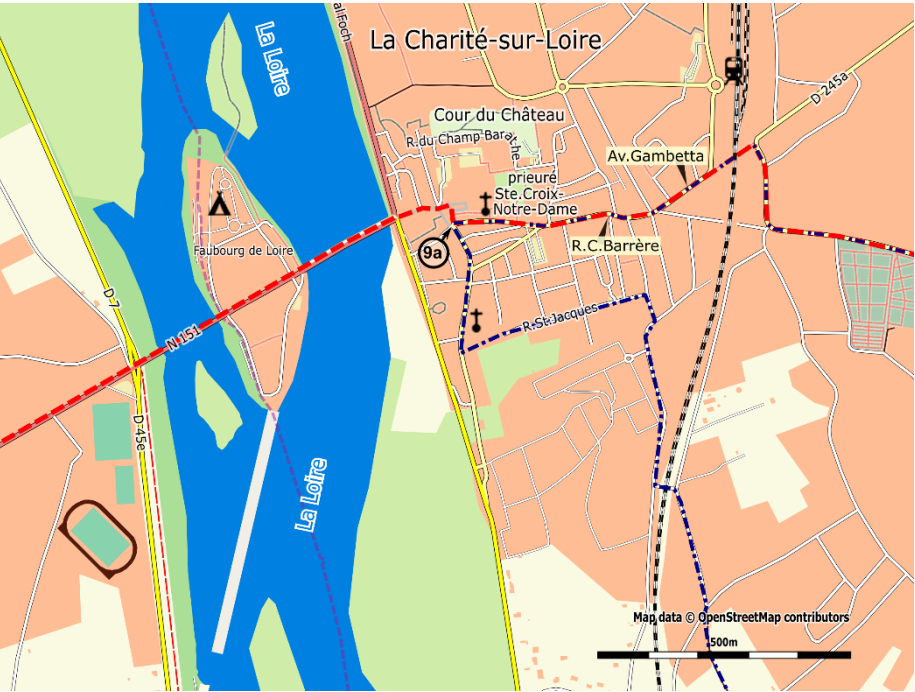
La Charité-sur-Loire
La Loire
Cour du Château
R.du Champ Barat-he
Av.Gambetta
prieuré
Ste.Croix-
Notre-Dame
R.C.Barrère
R.St.Jacques
Faubourg de Loire
9a
D 245a
D 7
N 151
D 45e
Map data © OpenStreetMap contributors
500m

1.2 La Charité-sur-Loire > Bourges: 62,0 km

Km 0.0 **La Charité-sur-Loire**: kerk Notre Dame **[9a]**. Linksaf door poort en rechtdoor de Rue du Pont. Rechtdoor over fietspad langs stenen brug over de Loire, het eiland met de voorstad, en de 2e brug (= N151).

>>> *(grens van de departementen Nièvre en Cher).*

0.6 Einde brug: kruis de D7 / D45E en vervolg, via een voetpad langs de N151 (links).
2.0 Brug over een kanaal (= Canal Latéral á la Loire): vervolg via de N151 (linkerberm, *opletten*!), stijgend.
2.4 (Na een bos): rechtsaf, richting La Domaine de la Chapelle.
2.8 In een bocht naar rechts (links een reservoir): rechtdoor, via een onverhard weggetje tussen bomen.
3.9 Einde weggetje op asfaltweg: linksaf (Route de Jarnay = D198).
4.5 **l'Etang**. Einde D198 op grote weg (= N151).
Vlak daarvoor: rechtsaf, via een weggetje, tussen huizen, dan door bos, dan door velden.
6.6 Einde weggetje (laatste stuk: asfalt) **[9b]**: rechtdoor, naar La Tuilerie.
7.0 **La Tuilerie**: rechtdoor.
7.5 Kruising: linksaf (richting Sancergues).
8.6 Einde weg op grote weg (= N151): oversteken (*opletten!*) en rechtsaf, via een voetpad, door **Saint-Germain-des-Champs** en vervolg.
9.4 Brug over de Vauvise: loop Sancergues in via de Grande Rue.
9.6 **Sancergues**: kerk. Verder via de N151.
9.9 Linksaf, via de D6, richting Garigny.
10.2 Eerste zijweg rechtsaf.
10.3 Tweede zijweg linksaf (Rue de Tannois), langs het college.
10.5 Einde van het asfalt: verder via het onverharde weggetje, door velden.
11.2 Splitsing: schuin rechtsaf (= richting een watertoren verderop).
11.4 Splitsing: volg het weggetje dat naar links draait.
12.0 Les Petites Maisons: einde weggetje op asfaltweg (= D25): rechtsaf.
13.2 **Charentonnay**: kerk **[10a]**.

Les Coques
Nambault
La Charité-sur-Loire
La Fontaine
La Chapelle-Montlinard
D-198
D-45
D-7
9a
Nièvre
Cher
la Tuilerie
9b
N-151
Le Bourg
l´Étang
D-45e
La Loire
D-907

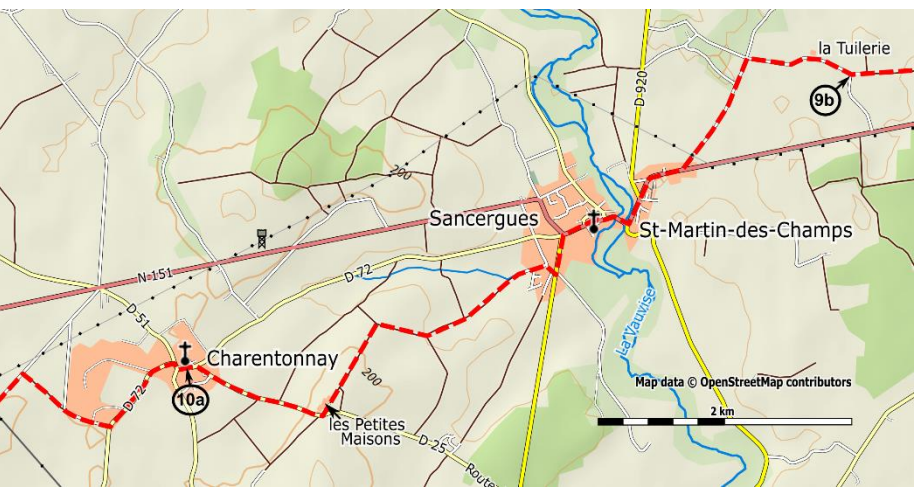
la Tuilerie
9b
D-920
200
Sancergues
St-Martin-des-Champs
N-151
D-72
D-51
Charentonnay
10a
D-72
200
les Petites Maisons
D-25
La Vauvise
Map data © OpenStreetMap contributors
2 km

13.2 **Charentonnay**: kerk **[10a]** vervolg.
13.8 Einde weg bij wegkruis en Mairie: rechtsaf, via de D51.
Na 20m: linksaf, via de D72, richting Couy.
14.7 Rechtsaf (bordje '3 Brioux').
15.0 Einde asfalt, rechtdoor via onverhard weggetje.
15.5 Einde weggetje op asfaltweg: linksaf.
17.9 Brug over beekje: vervolg.
18.9 Einde weg op asfaltweg (= D72 E; wegkruis): linksaf, naar Couy.
20.0 **Couy**: kerk. Rechtsaf en dan opnieuw rechtsaf, via de D53, richting Baugy.
20.6 Linksaf, richting een wegkruis.
Einde asfalt: rechtdoor, via een grasweggetje, rechts langs een huis.
21.4 **Le Marigny**. Einde weggetje op asfalt: rechtsaf.
22.4 Kruis een asfaltweg (= D53) **[10b]** en vervolg via een grasweggetje, stijgend.
22.7 Einde weggetje: linksaf. Volg de heuvelrug door velden.
23.9 Kruis een ander weggetje en vervolg.
24.5 Einde weggetje op asfaltweg (= weer de D53): schuin rechtsaf.
24.8 Eerste zijweg linksaf, richting l'Etang de Pignoux.
25.0 **l'Etang de Pignoux**. Voor de boerderij: verlaat het asfalt en ga rechtdoor, via een onverhard weggetje.
Na 50m, na een bruggetje: rechtsaf. Rechtdoor verder tussen omheiningen en hagen.
26.7 Kruis een asfaltweg (= D93) en vervolg.
28.1 Boerderij **Montifault**: rechtdoor verder.
28.9 Aankomst op het asfalt **[11a]** (bij bedrijfsgebouw): volg de weg.

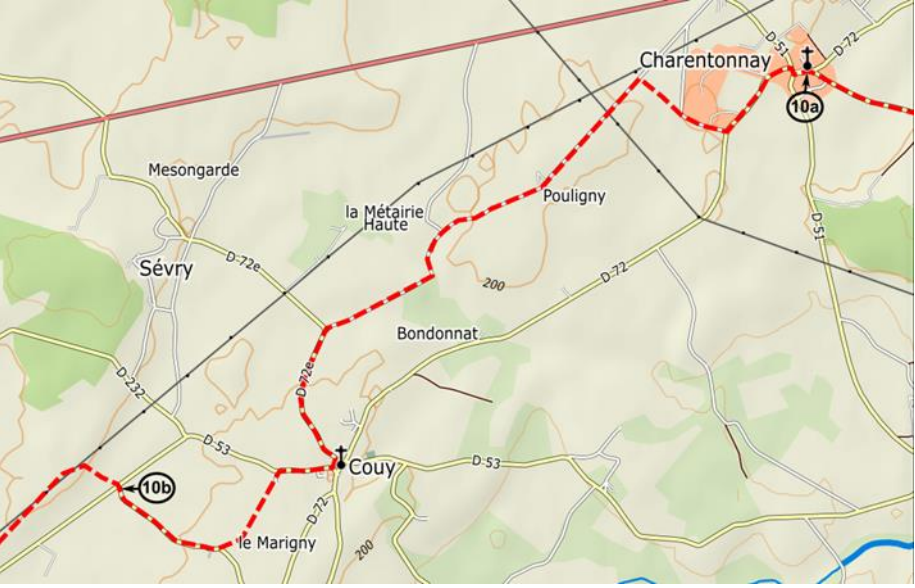
Charentonnay
10a
D-51
D-72
Mesongarde
la Métairie Haute
Pouligny
Sévry
D-72e
200
D-72
Bondonnat
D-232
D-72e
D-53
Couy
D-53
10b
D-72
le Marigny
200

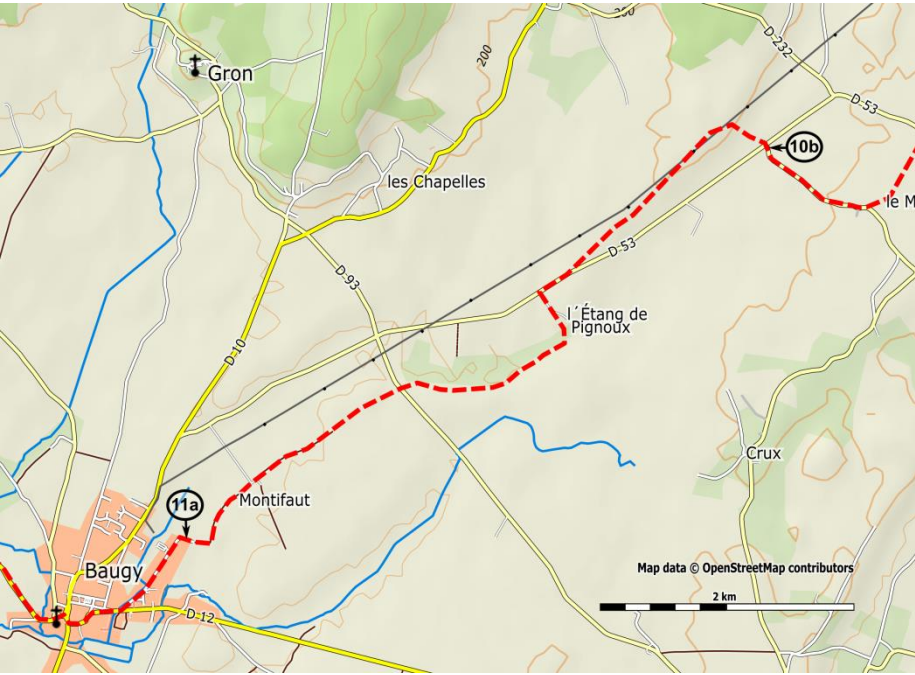
Gron
200
D-232
D-53
10b
les Chapelles
le M
D-53
D-93
l´Étang de Pignoux
D-10
Crux
11a
Montifaut
Baugy
Map data © OpenStreetMap contributors
2 km
D-12

28.9 Asfalt langs bedrijfsgebouw **[11a]**: volg de weg (= Chemin de Montifault).
29.7 Einde weg op asfaltweg (= D12): schuin rechtsaf.
30.1 Einde D12 op D10 (bij Gemeentehuis): rechtsaf.
Baugy.
30.2 Linksaf, opnieuw via de D12.
Volg deze naar Villabon (*let op: drukke weg*).
35.0 **Villabon**: kerk **[11b]**.
Vervolg de D12, richting Bourges.
35.4 Croix Saint-Abdon (bordje): schuin rechtsaf (= Rue de Brécy, verderop onverhard), richting het bos.
36.1 Ingang bos (= Forêt communale de Villabon): vervolg.
37.0 Einde weggetje op einde bos: linksaf.
37.4 Einde weggetje op asfaltweg (= D12): rechtsaf.
38.6 Kruising: rechtsaf, via de D157,richting Brécy.
39.6 Kruis de N151 en vervolg, via de D152 naar Brécy *(let op het verkeer)*.
40.8 **Brécy**: kerk.
40.9 Kruis de D12 **[11c]** en vervolg, via de D52 naar Sainte-Solange.
46.6 **Sainte-Solange**.
Kruising bij de kerk: schuin linksaf, via de D46 richting Vignoux.
46.7 Op splitsing **[12a]** rechts aanhouden, via de D155 richting Saint-Germain-du-Puy.

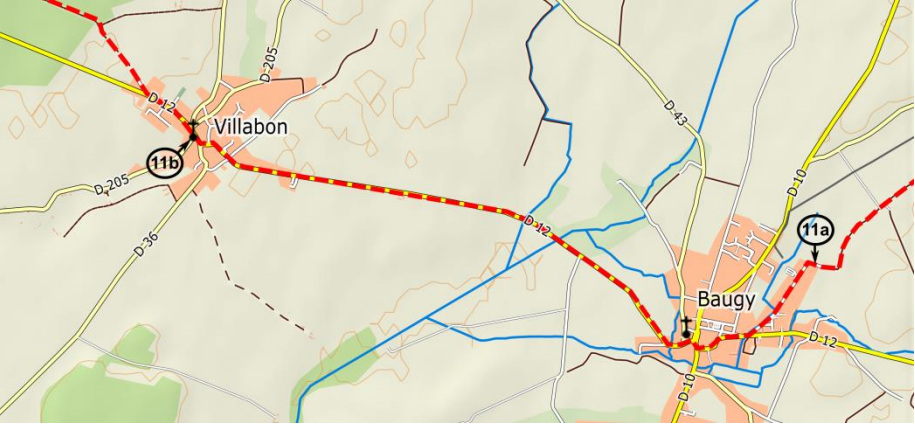
Villabon
11b
D-12
D-205
D-205
D-36
D-12
D-43
D-10
11a
Baugy
D-12
D-10

D-52
Brécy
11c
N-151
La Poste
D-12
D-157
D-36
D-205
D-12
Villabon
11b
D-205

D-186
Sainte-Solange
D-155
12a
D-46
D-186
Map data © OpenStreetMap contributors
2 km
D-12
D-52
Brécy
11c

46.7 D155 **[12a]** richting **Saint-Germain-du-Puy**.
48.6 In een flauwe bocht: schuin rechts. Na 20m: rechtsaf, via een grasweggetje, dat afdaalt naar bomen, door velden.
48.9 Passeer een beekje *(doorwaadbare plaats of bruggetje).*
49.0 Splitsing: rechts aanhouden (weinig gebruikt weggetje).
49.4 Einde weggetje: rechtsaf, via een grasweggetje, omhoog, door velden.
49.9 Einde weggetje: linksaf (*oude Romeinse weg*).
50.4 Kruis een asfaltweg en vervolg (*links: de kathedraal Saint-Etienne aan de horizon*).
51.5 Onder een hoogspanningslijn door: steeds rechtdoor.
53.2 Kruis een asfaltweg (= D955) **[12b]** (*opletten*!) en vervolg weggetje (overzijde, iets naar links) in dezelfde richting.
53.5 Houten bruggetje over beekje: rechtdoor verder, steeds via de oude Romeinse weg.
54.0 *Uitzicht op **Bourges** en de kathedraal.*
54.4 Half verhard gaat over in asfalt. Vervolg.
54.8 Kruis een asfaltweg (= D151; *opletten*!) en vervolg, via een onverhard weggetje.
55.0 Rechtsaf, via een half verharde weg langs de rondweg (= D400).
55.9 Einde weg op asfaltweg (= D33): linksaf, over de rondweg.
Erna: linksaf, opnieuw langs de D400.
56.8 Rechtsaf. *(Dit is weer de oude Romeinse weg.)*
57.7 Bij de eerste huizen: vanaf hier asfalt (= Rue de Turly).
Steeds rechtdoor verder.
60.1 Einde weg bij rotonde: (bijna) rechtdoor verder (Avenue Arnaud de Voguë), afdalend.
60.4 Einde weg op grote weg (= N151).
Oversteken en via de voetbrug over het spoor. **[13]**

0.0 Voor het klooster van l'Annonciade (🏠): vervolg, aan de noordkant van het spoor. Op een grote kruising: vervolg (Rue du Général Challe). Bij het station: linksaf, via de voetbrug over het spoor. Rechtsaf, via de rotonde, richting Vierzon, langs het spoor (rechts).
1.7 Kruis de D2076 en vervolg, richting Berry-Bouy (= D60).
2.5 Overweg: schuin rechtsaf, over het spoor (= Avenue Henri Debord = D104).
3.5 Rotonde: vervolg (Route de Vouzeron = D104).
3.9 Rotonde (met futuristische watertoren): het klooster (links).

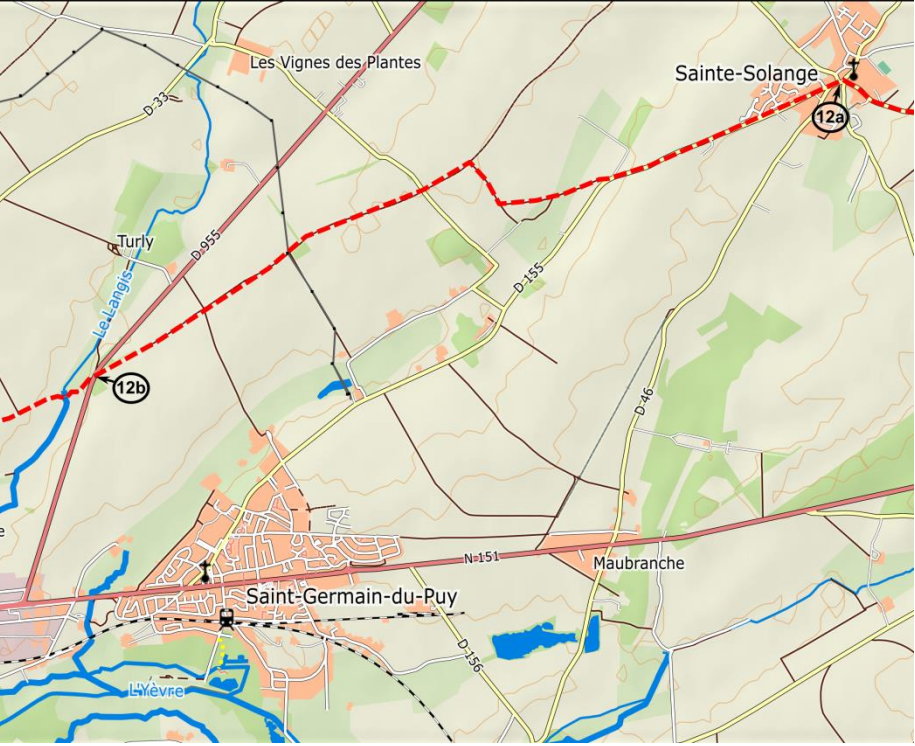
Les Vignes des Plantes
Sainte-Solange
12a
D-33
Turly
D-955
Le Langis
D-155
12b
D-46
N-151
Maubranche
Saint-Germain-du-Puy
D-156
L'Yèvre

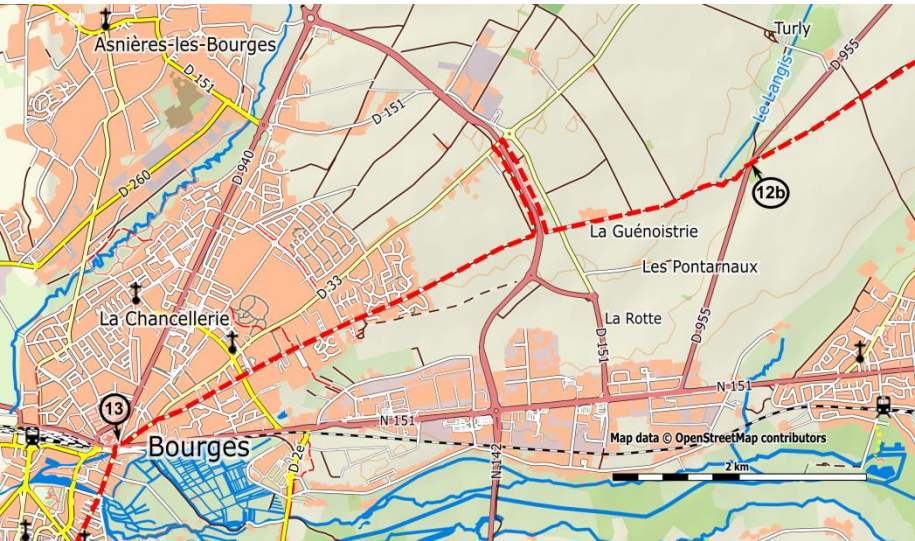
Asnières-les-Bourges
D-151
D-260
D-940
D-151
Turly
Le Langis
D-955
12b
La Guénoistrie
Les Pontarnaux
D-33
La Chancellerie
La Rotte
D-151
D-955
N-151
13
N-151
Bourges
N-142
D-2e
Map data © OpenStreetMap contributors
2 km

60.4 Voetbrug over spoor. **[13]**
60.6 Na de brug: rechtdoor verder via de Avenue Marx Dormoy.
60.9 Brug over de Voiselle: rechtdoor verder (= Rue Edouard Vaillant).
61.3 Kruis een brede weg (Boulevard de la République / Boulevard Clemenceau) (*Links: de kerk Saint-Bonnet, met een beeld van Saint-Jacques*) en vervolg, via de Rue Jean Girard.
61.4 Place Gordaine (*einde oude Romeinse weg*).
Erna: rechtsaf (Rue Coursarlon, voetgangersgebied).
61.6 Aan het eind: linksaf (Rue Porte Jaune), naar de kathedraal.
62.0 **Bourges**: kathedraal Saint-Etienne (voorgevel).

1.3 Bourges > Gargilesse: 125,5 km

Km 0.0 Bourges, middenportaal kathedraal: neem het straatje tegenover, schuin links (Rue du Guichet).
0.1 Einde straatje: rechtsaf (Rue Moyenne).
0.3 Tegenover het postkantoor: linksaf (Cour des Jacobins, verderop: overdekte winkelgalerij met twee trappen).
0.5 Na de 2e trap: kruis een straat en vervolg (Rue d'Auron), steeds rechtdoor, dalend.
0.9 Kruis een boulevard en vervolg, via de brug over de Auron, steeds rechtdoor.
1.1 Steeds rechtdoor (Rue Jean-Jacques Rousseau). **[14a]**

Bourges
Av.P.Semard
D-940
D-33
13
L'Yèvre
Av.M.Dormoy
La Voiselle
N-151
Boulevard Gambetta
Bout.de-la-République
R.E.Vaillant
Avenue Jean-Jaurès
Cours-Avaricum
R.J.Girard
Église Saint-Bonnet
Pl.St.Bonnet
R.Coursarlon
Boulevard de Juranville
Palais Jacques Cœur
R.Porte Jaune
L'Yèvrette
Cours Anatole France
Église Saint-Pierre-le-Guillard
Cathédrale Saint-Étienne
R.Moyenne
R.d´Auron
N-151
Rue de Sarrebourg
Boulevard Lamarck
Rue Jean-Baffier
Crypte gallo-romaine de Sainte-Blandine
14a
R.J.-J.Rousseau
Rue Barbès
Map data © OpenStreetMap contributors
500 m

1.1 Steeds rechtdoor (Rue Jean-Jacques Rousseau). **[14a]**
1.6 Kruis de Boulevard de l'Avenir en vervolg (Avenue Marcel Haegelen), stijgend.
2.6 Bij de ingang van de begraafplaats: vervolg, schuin rechts aanhoudend (Chemin de Villeneuve).
5.1 Bord 'doodlopende weg': rechtdoor verder (Chemin de Villeneuve). U verlaat Bourges.
5.8 Brug over de rondweg. Erna: rechtdoor verder, via een grindweg, richting de kerktoren van La Chapelle-Saint-Ursin.
6.0 Markering 'groene meridiaan' *('la méridienne verte')*.
6.6 Bord 'Stop': rechtsaf (Rue du Piecot).
7.2 Einde weg: linksaf (Rue des Vignes).
7.4 Kruising (verkeerslichten): rechtsaf (Rue Parmentier).
Na 50m: vervolg schuin links, naar de kerk.
7.6 **La Chapelle-Saint-Ursin**: Tegenover de kerk: vervolg, via de D16, richting Morthomiers.
9.0 Brug: steek de A71 over **[14b]**. Rechtdoor verder (= Avenue Louis Billant), door industriegebied.
9.7 Kruising. Vlak ervoor: schuin rechts, een hoek afsnijden.
Blijf de D16 volgen.
9.9 Spoorwegovergang: rechtdoor verder,
11.2 Afslag: linksaf, via de D135, naar Morthomiers.
12.6 **Morthomiers**. Rotonde: rechtdoor, afdalend.
12.7 Mini rotonde (bij monument voor de gevallenen): rechtsaf (= nog steeds de D135).
12.9 Splitsing: linksaf (Rue du Bourg).
13.1 Splitsing: rechtdoor.
13.3 Asfalt gaat over in onverhard: vervolg, richting het bos. Dan steeds rechtdoor verder, door het bos, door velden, opnieuw door bos, langs een bosrand, opnieuw door bos.
15.2 Onder hoogspanningslijnen door **[15a]**. Nog steeds rechtdoor.

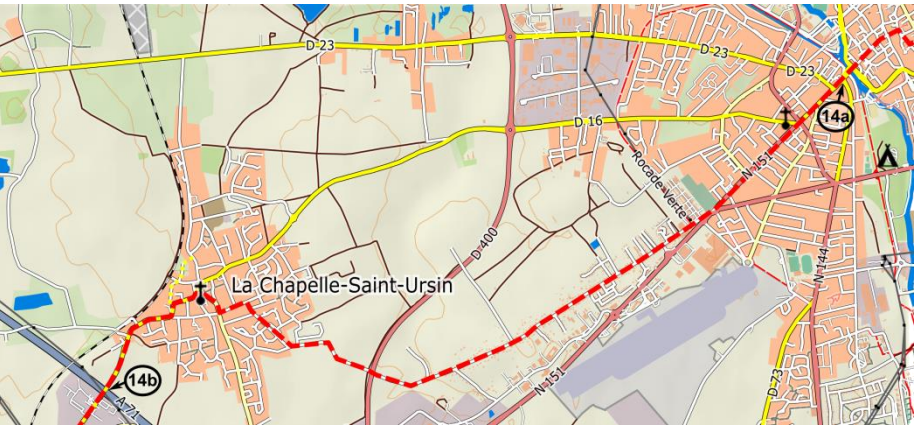
D 23
D 23
D 23
D 16
14a
Rocade Verte
N 151
N 144
D 400
La Chapelle-Saint-Ursin
14b
A 71
N 151
D 73

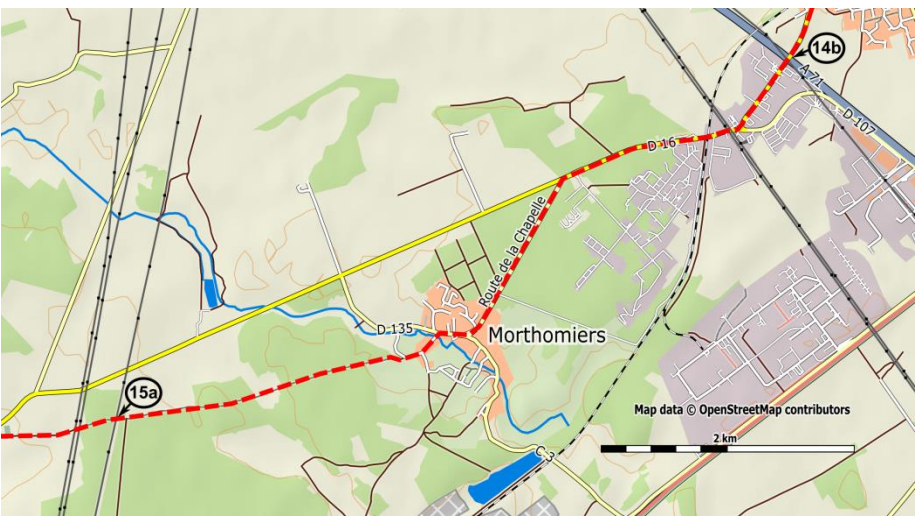
14b
A 71
D 107
D 16
Route de la Chapelle
D 135
Morthomiers
15a
Map data © OpenStreetMap contributors
2 km

15.2 Onder hoogspanningslijnen door **[15a]** en verderop nogmaals.
Steeds rechtdoor, door velden, richting de kerktoren van Villeneuve.
15.8 Begraafplaats: onverhard gaat over in asfalt.
Rechtdoor verder (Chemin du Montet).
16.1 Einde weg op asfaltweg (= D16).
Villeneuve-sur-Cher: kerk (op 50m).
Linksaf, dan rechtdoor (= D16), richting Chârost.
16.3 Brug over de Cher *(let op: kan druk zijn)*.
Dan steeds rechtdoor verder, via de D16.
19.5 Kruising met de D190: rechtdoor verder via de D16. **[15b]**
24.1 Kruising (de D16E komt van rechts, de D16 gaat naar links): vervolg, steeds rechtdoor, naar Chârost.
24.9 Splitsing (na een nieuw wijkje): hou rechts aan (= Rue de Castelneau), verder dalend.
25.1 Einde weg op asfaltweg (= D18): linksaf en meteen rechtsaf (Chemin des Grulérons).
Einde weg: linksaf, via een grindweggetje en een paadje tussen huizen.
25.3 Einde paadje op drukke asfaltweg (= N151): rechtsaf.
25.6 Tweede brug over (een smalle zijtak van) de Arnon.
Vlak ervoor: rechtsaf (= Rue du Moulin), richting Maison Nathan.
25.8 Kruis de Rue des Écoles / Rue du Gué Saint Michel en vervolg (Rue de l'Abbé Trouzier).
26.0 **Chârost**: kerk **[15c]**.
Vanaf de kerk: steek de Place de la Mairie schuin over en ga rechtsaf, via de Rue Bethune Chârost (= D88). Volg de D88 en de D2 naar Saint-Georges-sur-Arnon.

>>> *(grens van de departementen Cher en Indre).*

28.3 **Saint-Georges-sur-Arnon**: kerk.
28.4 De D9a komt van links: rechtdoor, via de D2.
28.7 Splitsing: links aanhouden, via de D34, richting Sainte-Lizaigne, licht dalend.
29.0 In het 'dal': linksaf, via een onverhard weggetje, door velden.
31.2 Einde weggetje: linksaf. **[16a]**

Villeneuve-sur-Cher
Route de Bourges
GR 41
D-27
D-35
D-16e
15a
15b
Brouillamnon
D-190
D-16

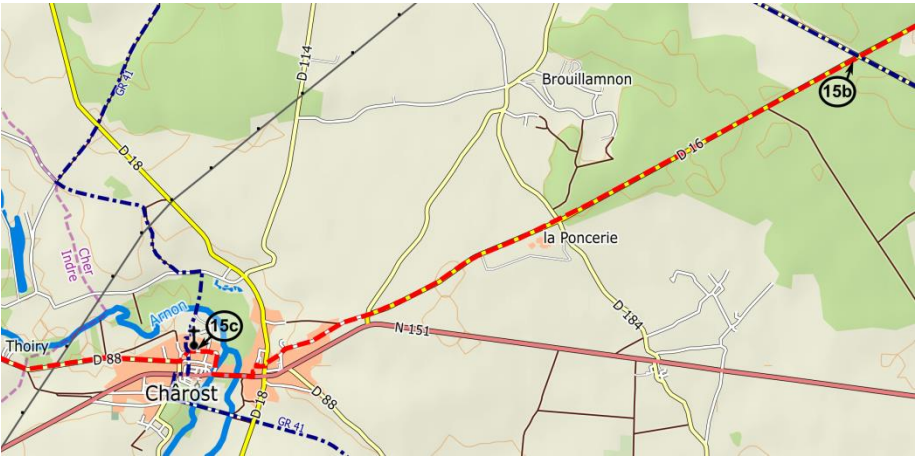
Brouillamnon
15b
D-114
GR 41
D-18
D-16
la Poncerie
Cher
Indre
Arnon
15c
Thoiry
D-88
N-151
D-184
Chârost
D-18
D-88
GR 41

Map data © OpenStreetMap contributors
2 km
D-2
Arnon
Cher
Indre
Saint-Georges-
sur-Arnon
Thoiry
D-88
15c
Chârost
16a
D-9A
Indre
Cher
D-18
D-88
GR 41
N-151
D-149

31.2 Einde weggetje: linksaf **[16a]**, via een bruggetje over de voormalige spoorlijn.
31.4 Rechtsaf, via een weggetje door velden.
Vervolg rechtdoor naar een klein bos, in de verte.
33.1 Bij het kleine bos: rechtdoor verder, langs het bos.
33.3 Kruising: linksaf, via een grasweggetje, langs het bos. Loop tussen de huizen van **Le Petit Chenevière** door. *(Let op de honden).*
33.8 Kruis een weggetje en vervolg het grasweggetje, door velden.
34.9 Einde grasweggetje: linksaf.
35.1 Kruis een grote asfaltweg (= N151; *let op*!) en vervolg, via een asfaltweggetje, naar Pied Girard.
35.4 **Pied-Girard** (*boerderij*), einde asfalt: vervolg, via een grindweggetje, stijgend.
35.5 Volg het weggetje naar rechts. (🚶)
36.3 Kruising: linksaf *(voor variant via winkelcentrum: zie het kader)*.
37.0 Einde weggetje op asfaltweg: rechtsaf.
38.1 Kruis een drukke asfaltweg (= N151, rotonde) en vervolg (= Rue Georges Brassens, tussen het 'Centre commercial' (rechts) en de 'Formapole Pepsi' (links).
(*Begin van de markering op de grond, met bronzen schelpen, tot km 39.8*).
38.5 Rotonde: rechtdoor verder, langs een muur.
38.8 Eind weg op plein (= Place de la Chaume) **[16b]**: rechtsaf en meteen linksaf (Rue Saint-Lazare).
38.9 Eerste zijweg: linksaf (Place de la Croix-de-Pierre of Place de la Libération). Einde plein: rechtsaf (Rue de la République).
39.1 **Issoudun**: kerk Saint-Cyr.
Rechtdoor verder, onder een stadspoort door. Opnieuw rechtdoor, via de Place de la Poste en de Rue Pierre Semard, afdalend.
Kruising: schuin linksaf (Rue du Puits-y-Tasse), afdalend.
Op rotonde (*toren en poort van Saint-Jacques*): rechtdoor, via de Rue des Ponts.
39.4 Twee bruggen over de Théols oversteken. **[17a]**

36.3 Variant (via winkelcentrum)
Rechtdoor naar het winkelcentrum. Einde weggetje bij braakliggend terrein: steek dat over, enkele meters.
Winkelcentrum 'De Coinchette' [Bakkerij-Patisserie-Snackbar en zithoek 'l'Atelier de Miche', Intersport, etc.].
Vervolg (Rue des Coinchette). Einde weg op drukke ringweg (= N151, bij Intersport). Steek deze over en ga linksaf via het trottoir naar de rotonde van km 38.1. Rechtsaf Rue Georges Brassens.

16a
Artry
Le Moulin d'Artry
D-9
D-918
D-16
D-960
le Grand Chènevière
le Petit Chènevière
Route de Bourges
Avail
Pied Girard
N-151
Issoudun
la Pomme
16b
D-5
Map data © OpenStreetMap contributors
2 km

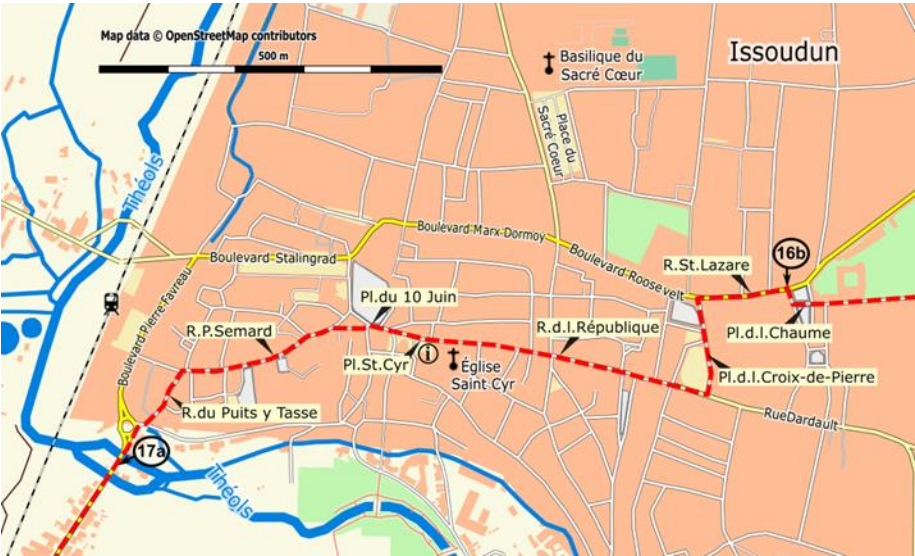
Map data © OpenStreetMap contributors
500 m
Basilique du Sacré Cœur
Issoudun
Place du Sacré Coeur
Boulevard Marx-Dormoy
Boulevard Roosevelt
Boulevard Stalingrad
Boulevard Pierre Favreau
R.St.Lazare
16b
Pl.du 10 Juin
R.d.l.République
Pl.d.l.Chaume
R.P.Semard
Pl.St.Cyr
Église Saint Cyr
Pl.d.l.Croix-de-Pierre
R.du Puits y Tasse
RueDardault
17a
Théols

39.4 Bruggen over de Théols oversteken **[17a]** en rechtdoor, via de Rue des Alouettes.
39.8 Op rotonde: rechtsaf (N151) en linksaf (Rue de Chantejot, verderop: Chemin de Jean Varenne), langs een wijkje en dan – licht slingerend – langs de spoorlijn.
41.4 Volg de weg die naar links draait.
41.9 Einde weggetje op asfaltweg (= D82): rechtsaf.
43.6 Negeer de weg rechts naar La Sarrauderie. Rechtdoor verder.
45.0 In een bocht naar rechts: rechtdoor, via een onverhard weggetje.
46.0 Kruis een asfaltweggetje en vervolg.
47.9 Kruising met een asfaltweggetje: rechtsaf.
48.4 **Thizay**: kerk (Place de l'église): linksaf. **[17b]**
48.6 Kruising bij de Mairie: rechtdoor, via de Rue de la Forêt (= D12E, richting Sainte-Fauste).
51.7 Bij de afslag naar **Neuvy-Pailloux**: rechtdoor.
Na 15m: schuin rechtsaf, via een grasweggetje tussen bomen.
52.2 Onder een hoogspanningslijn door (*wegkruis*). **[18a]**

Voor het doorgeven van opmerkingen etc.
graag een email aan: vezelay@santiago.nl

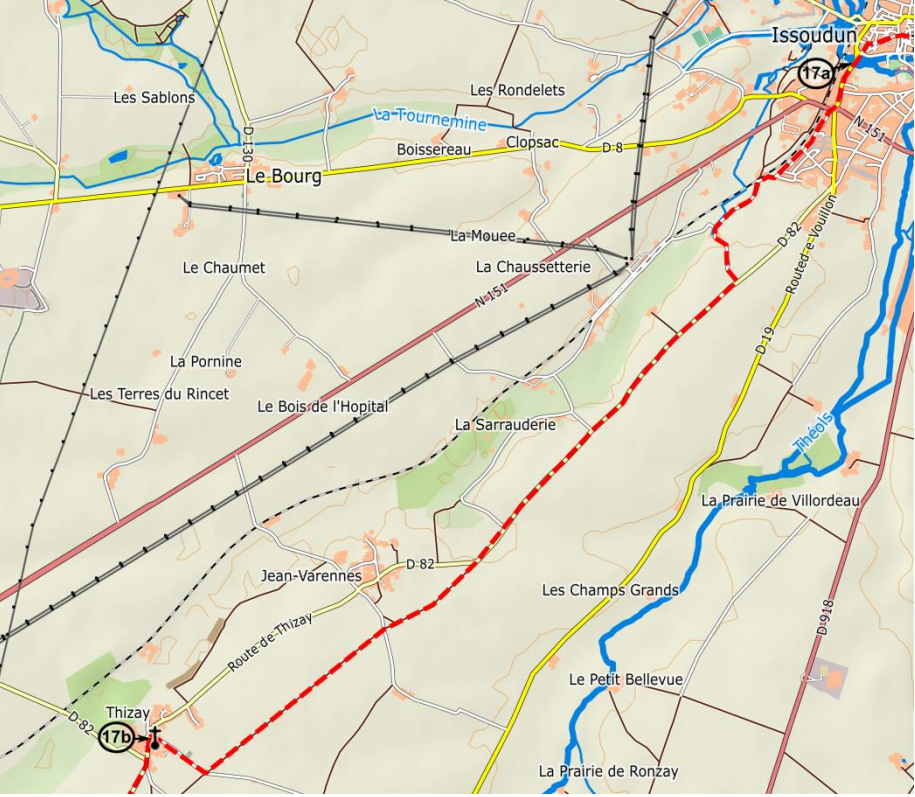
Issoudun
17a
Les Sablons
Les Rondelets
La Tournemine
D-130
Boissereau
Clopsac
D-8
Le Bourg
N-151
La Mouee
D-82
Route de Vouillon
Le Chaumet
La Chaussetterie
N-151
La Pornine
D-19
Les Terres du Rincet
Le Bois de l'Hopital
La Sarrauderie
Théols
La Prairie de Villordeau
Jean-Varennes
D-82
Les Champs Grands
Route de Thizay
D-918
Le Petit Bellevue
Thizay
D-82
17b
La Prairie de Ronzay

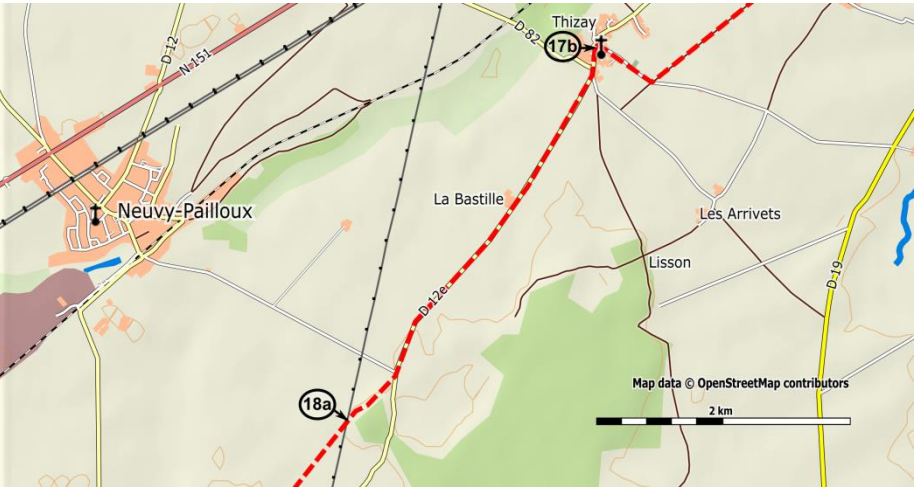
Thizay
D-82
17b
D-12
N-151
Neuvy-Pailloux
La Bastille
Les Arrivets
Lisson
D-12e
D-19
18a
Map data © OpenStreetMap contributors
2 km

52.2 Onder een hoogspanningslijn door. **[18a]** Rechtdoor verder.
53.6 Boerderij **La Tripterie**: eerst rechtsaf om de boerderij, dan linksaf, via een asfaltweggetje (laat de gebouwen rechts liggen), rechtdoor.
54.0 Einde weggetje op asfaltweg (= D12): rechtsaf.
Sainte-Fauste: kerk. Verlaat het dorp, rechtdoor (= D12).
54.4 Brug over het beekje.
54.6 In de bocht rechts: linksaf en meteen weer links, richting La Bidauderie.
55.5 Boerderij La Bidauderie: rechtdoor.
Einde asfalt, rechtdoor, dalend.
55.8 Brug en kruising: rechtsaf, via een weggetje dat naar links draait, stijgend.
Vervolg langs de bosrand.
56.7 Na het bos, op een splitsing: rechtsaf, richting een huis met een rood dak, in de verte.
57.4 Kruising: rechtsaf, opnieuw tussen velden.
57.8 Einde weggetje op grote grindweg: rechtsaf, langs de bosrand.
58.5 Bij een boerderij: grind gaat over in asfalt, vervolg.
58.7 Bocht links volgen.
Na 150m bij groepje bomen: **[18b]**
60.1 **Diors**. Einde weg op drukke (*let op*!) asfaltweg (= D925; *bij kapel Notre Dame des Ailes*) rechtsaf op het voetpad aan de linkerzijde. (⚒)
60.3 Bij slagboom schuin links op een grindweg.
60.6 Einde grindweg bij een wijkje.
Vervolg rechtdoor via een asfaltweg (Rue des Aubiers).
61.0 Einde weg op asfaltweg: linksaf (= Rue des Châtaigniers).
61.6 **Fourches**. Bij school en gemeentehuis: rechtsaf (Rue des Ecoles).
61.8 Mini rotonde: rechtdoor verder (= opnieuw de Rue des Ecoles).
61.9 In de bocht naar rechts: ga schuin linksaf via een nieuwe weg (*toekomstig wijkje*), verderop onverhard.
62.2 Op de splitsing, te midden van velden: rechts aanhouden.
63.2 Bij een boerderij (Les Loges de Montvril): vervolg via een verharde weg, die rechtsaf gaat.
63.4 Einde weg op drukke asfaltweg (= de D925): linksaf (let op!), steeds rechtdoor.
65.2 Rotonde: vervolg rechtdoor, via een fietspad langs de D925. (*Aan weerszijden: voormalig militair kamp*).
66.4 Einde voormalig militaire kamp bij rotonde. **[19a]**

Map data © OpenStreetMap contributors
2 km
18a
La Dijonnerie
Les Loges
La Mardelle à Borget
La Tripterie
Sainte-Fauste
D-12
Voie-Communale-de-la-Gare
D-80
18b
Ablènay
D-12

Nieul
Le Baillage
18b
D-96
D-925
Diors
D-925
19a
Fourches
D-105
D-49

66.4 Einde voormalig militair kamp, bij rotonde **[19a]**.
Rechtsaf, opnieuw langs het voormalige kamp (Chemin de Beaumont).
66.6 Einde voormalig kamp: rechtdoor over de brug.
66.9 Kruising: vervolg rechtdoor, via een grindweg.
67.1 Kruis een spoorweg (*let op*!).
Erna: linksaf, via een grasweggetje, langs het spoor.
67.2 Na 100m: volg het weggetje naar rechts, door velden.
67.3 Splitsing, linksaf.
67.8 Boerderij Montboury. Na het laatste gebouw: ga rechtdoor verder. (*In de verte, de toren van de abdij van Déols*).
Einde halfverharde weg: rechtsaf (= Rue de Beaumont).
68.3 Les Etollières: op T-splitsing: rechtsaf.
Na 100m: vervolg via bocht naar links.
69.3 Rotonde: linksaf, via de brug over de D920/N151 en vervolg, via de 2e rotonde, richting Déols centre (= Route d'Issoudun).
71.0 **Déols**: kerk Saint-Etienne (*rechts, op 100 m*).
Vervolg rechtdoor de Route d'Issoudun.
71.4 Restanten van de abdij Notre-Dame de Déols.
Einde Route d'Issoudun: linksaf (= Avenue du Général de Gaulle), naar Châteauroux.
71.8 Brug over de Indre (*markering op de grond, met bronzen schelpen; camping rechts*): vervolg rechtdoor (Avenue Marcel Lemoine).
72.7 Lyceum Jean Giraudoux (rechts) **[19b]**.
73.0 Rotonde en plein / parkeerplaatsen (= Place de la Fayette): rechtdoor.
Einde plein / rotonde: linksaf (Rue Saint-Luc).
73.4 **Chateauroux**: kerk Saint-André (Place Voltaire).
Vervolg rechts langs de kerk (= Place Voltaire).
Aan het eind: rechtsaf (= Rue Napoléon Chaix).
73.7 Trein- en busstation: vervolg rechtdoor (Rue Bourdillon).
73.9 Rotonde: rechtdoor (Rue Bourdillon).
74.2 Tweede rotonde **[20]**.

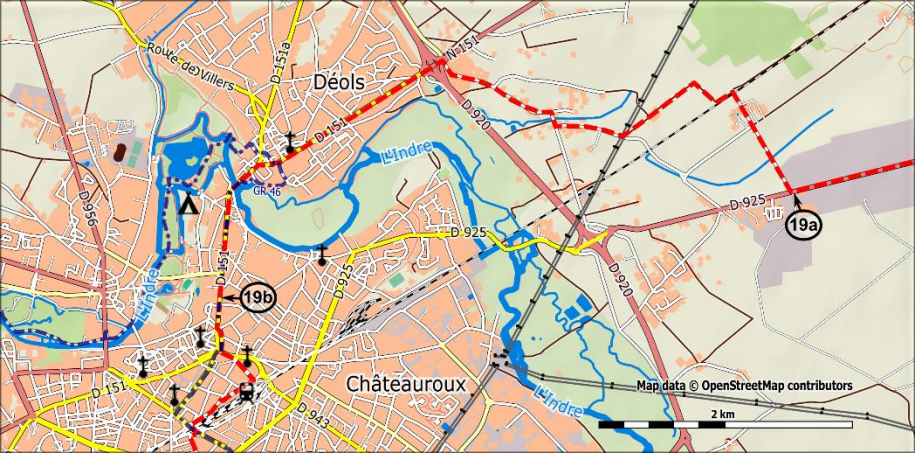
Route de Villers
D 151a
Déols
N 151
D 151
D 920
L'Indre
GR 46
D 925
19a
D 956
L'Indre
D 151
19b
D 925
D 920
Châteauroux
D 151
D 943
L'Indre
Map data © OpenStreetMap contributors
2 km

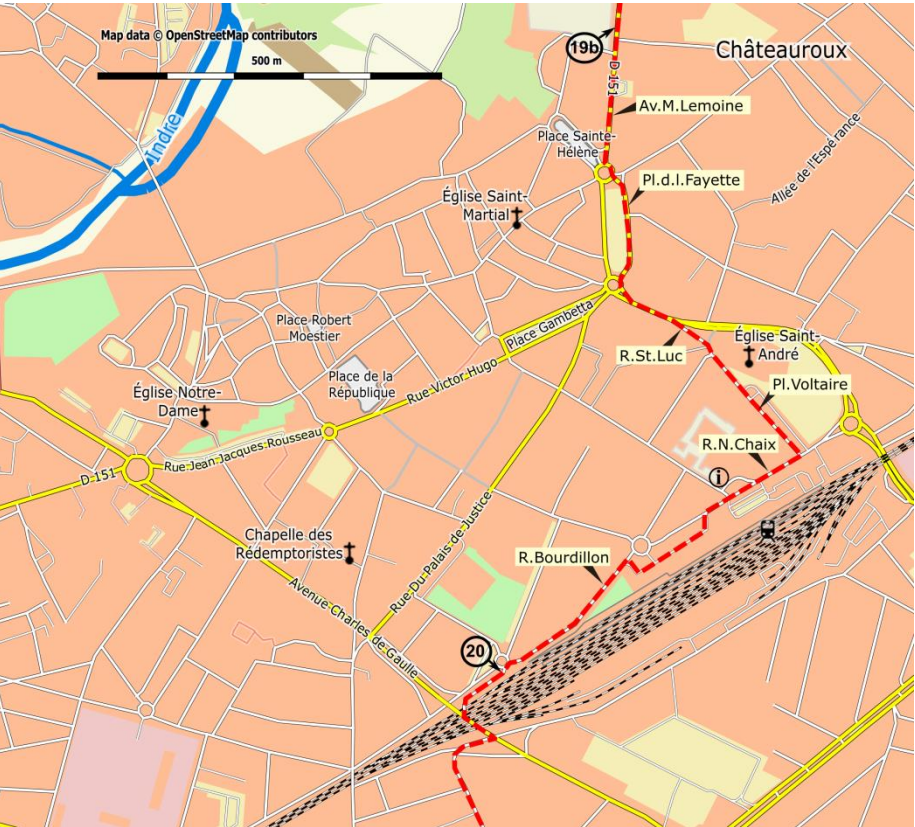
Map data © OpenStreetMap contributors
500 m
L'Indre
19b
Châteauroux
D 151
Av.M.Lemoine
Place Sainte-Hélène
Pl.d.l.Fayette
Allée de l'Espérance
Église Saint-Martial
Place Robert Moestier
Place Gambetta
R.St.Luc
Église Saint-André
Place de la République
Rue Victor Hugo
Pl.Voltaire
Église Notre-Dame
R.N.Chaix
Rue Jean Jacques Rousseau
D 151
Chapelle des Rédemptoristes
Rue Du Palais de Justice
R.Bourdillon
Avenue Charles de Gaulle
20

74.2 Tweede rotonde **[20]**: schuin links, stijgend. Einde weg: linksaf, over het spoor (= Avenue Charles de Gaulle).
74.3 Voor einde brug: oversteken (*zebra*) en rechtsaf (Rue Pierre Gaultier), dalend. Na 50m: linksaf (Avenue de Verdun; tegen het eenrichtingsverkeer in). Steeds rechtdoor verder.
76.4 Einde Avenue de Verdun bij rotonde (rechts ervoor: hotel Kyriad).
U moet aan de overkant rechtsaf verder, maar het is niet veilig om hier over te steken.
Ga links om de rotonde: via het fietspad, een voetgangerstunnel, dan rechtsaf en opnieuw oversteken (*zebra*).
Vervolg via het fietspad. Na 250m, na reclameborden en een hekwerk: linksaf, via een grasweggetje.
76.6 Verlaat de rondweg en neem het grasweggetje naar links, langs greppels en hagen (CR15 van Châteauroux naar Corbilly).
77.6 Kruis een asfaltweg en vervolg, via een weggetje tussen huizen en vervolgens velden.
78.1 Makkelijke overgang van een greppel.
78.3 Splitsing (op de hoek van een omheining): rechts aanhouden.
78.6 Aankomst op asfalt, op de hoek van een wijkje: vervolg (Allée des Vignes).
78.8 Kruis een asfaltweg en vervolg (Allée des Chintes).
Na 150m: asfalt gaat over in grasweg, vervolg.
79.3 Terug op asfalt: vervolg.
79.4 Einde weg op asfaltweg (Route du Petit Epot = D67): rechtsaf, via fietspad.
Na 70m: linksaf (Allée de la Barrière d'Arnault).
79.7 Negeer een zijweg rechts.
79.8 Rechtsaf, via een grasweg (slagboom).
79.8 Ter hoogte van het boswachtershuis (rechts): linksaf, via de brede Allée de l'Epot, steeds rechtdoor. (*Let op! Omwille van milieubescherming is er geen markering in dit bos*).
[Opmerking: "De afgelopen jaren hebben enkele pelgrims gesignaleerd dat dit bos, met name in de buurt van de kapel Notre-Dame du Chêne, kennelijk een ontmoetingsplaats is voor homoseksuelen en travestieten. De langzaam rondrijdende auto's in het verder zo stille bos gaven sommige pelgrims een onbehaaglijk gevoel. Er zijn echter geen berichten over concrete overlast of hinder."]
82.5 Carrefour des Druides: vervolg, rechtdoor (= Route de Beauregard), richting Notre-Dame du Chêne.
83.6 Bij afslag **[21]** naar kapel **Notre Dame du Chêne** (links, na 300m): rechtdoor verder. (⛪)

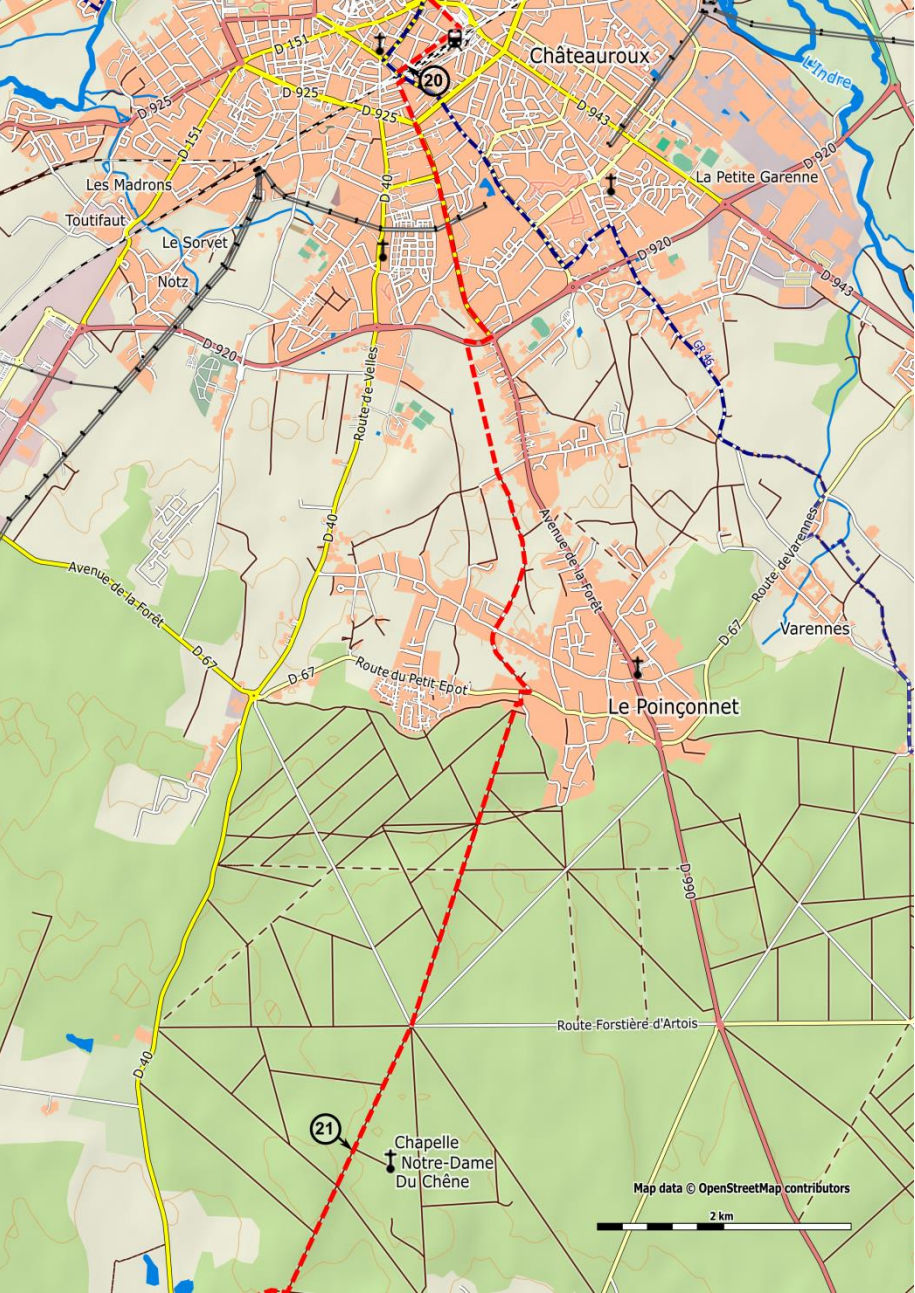
Châteauroux
L'Indre
20
D 151
D 925
D 943
D 920
D 40
D 67
D 990
La Petite Garenne
Les Madrons
Toutifaut
Le Sorvet
Notz
Route de Velles
Avenue de la Forêt
Route de Varennes
Varennes
Route du Petit Epot
Le Poinçonnet
Route Forstière d'Artois
21
Chapelle
Notre-Dame
Du Chêne
Map data © OpenStreetMap contributors
2 km

83.6 Rechtdoor **[21]**.
83.9 'Carrefour du pèlerin' (= *kruising van de pelgrim*): rechtdoor verder (bord links: '**Beauregard'**).
84.9 Rotonde du Pin: rechtsaf via een grindweg (Route du Chemin Noir).
86.0 Einde grindweg op asfaltweg (= D40; meertje rechts): linksaf (*let op het verkeer*).
87.6 Brug over de Bouzanne: vervolg.
87.8 Bij afslag: linksaf, richting Arthon (D14).
88.2 Rechtsaf, via een onverharde weg, richting Grand Pont.
88.3 Laat **Grand Pont** rechts liggen en vervolg.
88.9 Laat de grindweg naar de watertoren rechts liggen en vervolg.
89.1 Bij de volgende afslag: rechtsaf, via een onverhard weggetje.
89.5 Passeer het metalen hek en vervolg, steeds rechtdoor.
90.5 Hekwerk: vervolg het weggetje naar rechts, langs het meertje (links).
90.7 Aankomst op asfalt (sportveld links): vervolg.
91.1 Einde weg op asfaltweg (= D40): linksaf, naar de kerk.
91.2 **Velles**: kerk (Place de Verdun). Vervolg de D40.
92.7 **Vauzelles**. Vervolg.
93.0 Linksaf, via de C6, richting Les Loges.
93.7 Etang (= vijver/plas) de Madagascar (links).
94.1 Boerderij **Les Sapins** (links). 20m daarvoor: rechtsaf, via een onverhard weggetje.
94.4 Boerderij **Bellevue** (rechts): onverhard gaat over in asfalt, vervolg.
94.5 Einde weg op asfaltweg, rechtsaf (= Chaussée de César). Steeds rechtdoor.
95.7 Asfalt gaat over in grind: vervolg.
96.1 In een haakse bocht naar links: rechtsaf, via een onverhard weggetje, steeds rechtdoor.
96.7 Einde weg bij huis (**Les Pèlerins** = de pelgrims): rechtsaf, via asfaltweg.
96.9 Afslag (foutief bordje: 'carrefour des pèlerins'): rechtsaf, via een asfaltweggetje (vijvers links).
97.5 Bruggetje. **[22a]**

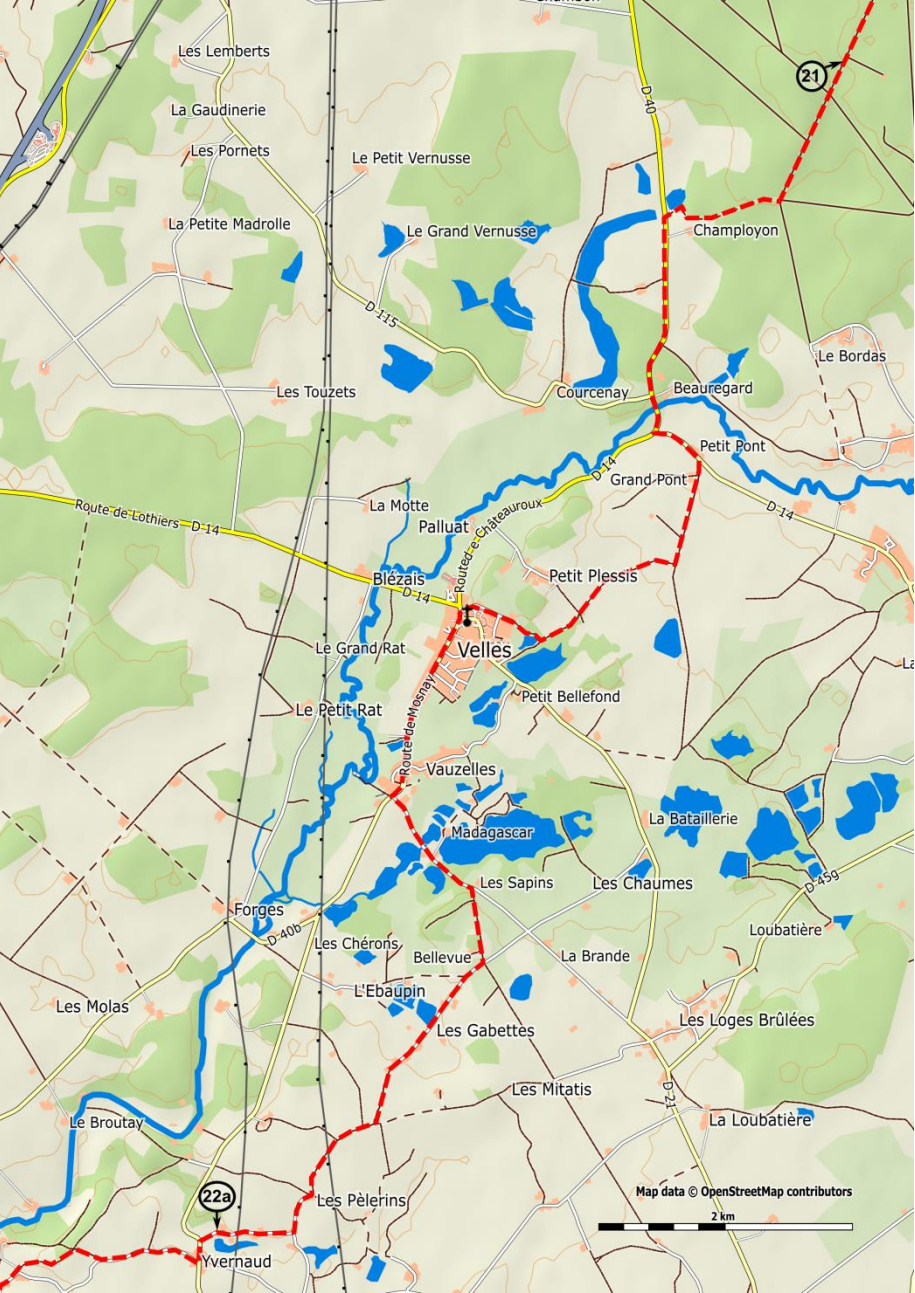
Les Lemberts
La Gaudinerie
Les Pornets
Le Petit Vernusse
La Petite Madrolle
Le Grand Vernusse
Chamployon
21
D-40
D-115
Le Bordas
Les Touzets
Courcenay
Beauregard
Petit Pont
D-14
Grand Pont
Route de Lothiers
La Motte
Palluat
Route de Chateauroux
Blézais
Petit Plessis
Velles
Le Grand Rat
Le Petit Rat
Route de Mosnay
Petit Bellefond
Vauzelles
La Bataillerie
Madagascar
Les Sapins
Les Chaumes
D-45g
Forges
D-40b
Les Chérons
Bellevue
La Brande
Loubatière
L'Ebaupin
Les Molas
Les Gabettes
Les Loges Brûlées
Les Mitatis
D-21
La Loubatière
Le Broutay
22a
Les Pèlerins
Yvernaud
Map data © OpenStreetMap contributors
2 km

97.5 Bruggetje **[22a]**: vervolg.
97.7 Einde weggetje op asfaltweg (= D40): linksaf, stijgend.
Yvernaud. Vervolg.
97.9 Eerste zijweg rechtsaf (Route de la Chaise, richting Vallée de la Bouzanne).
99.2 Einde weg: rechtsaf.
99.6 Kasteel **La Chaise** Saint-Eloi (*Museum van Saint-Eloi*): vervolg, stijgend.
100.9 *In de verte, rechts, donjon (XIIe eeuw) van het kasteel van Mazières.*
101.9 Kasteel van Mazières (rechts): vervolg.
103.0 Einde weg op de D30: rechtsaf, richting Tendu, langs de muur van het kasteel Les Sallerons (rechts).
103.7 Eerste afslag (bij La Maison-Dieu; *rechts: donjon en kasteel van* ***Prunget*** *XIIe eeuw*): linksaf, stijgend.
103.8 Splitsing: linksaf, stijgend.
105.7 **Les Gabats [22b]**: vervolg, met een bocht naar rechts (verderop: idem), door bossen en velden.
108.1 Kruis een brede asfaltweg (= D137; *let op*) en vervolg schuin links, via een asfaltweggetje (Impasse du Haut des Courattes).
108.4 Einde asfalt: rechtsaf, langs de wal langs de D927 (niet zichtbaar).
108.9 Einde weggetje: linksaf, opnieuw langs de D927.
109.5 Einde weggetje op asfaltweg: linksaf, onder de brug van de D927 door (bordje 'Saint-Marcel').
Steeds rechtdoor (= Rue Saint-Jacques).
110.0 *Chapelle Saint-Marcel-Saint-André (ook genoemd: 'Chapelle Jaune' = gele kapel).* Vervolg.
110.2 Einde weg: linksaf (= Rue de Lorette).
Op een splitsing: schuin rechtsaf (= Rue du Carroir, richting museum).
110.5 **Saint-Marcel**: kerk.
Loop links om de kerk en daal naar rechts af (Avenue Sadi Carnot; rechts begraafplaats).
110.9 Einde Avenue op brede asfaltweg (= D927E): linksaf, verder dalend.
111.1 Brug over spoorlijn: rechtdoor verder (= D927E = Rue Jean-Jacques Rousseau, verderop: Rue Gambetta).
112.3 Place de la République (rechts: de Pont Neuf over de Creuse): steek het plein over, richting de kerk en vervolg schuin rechts (Rue Grande).
112.5 **Argenton-sur-Creuse**: kerk Saint-Sauveur **[23]**.

Tendu
A 20
Route de Limoges
D 30
La Chasse
La Bouzanne
La Chaise
Yvernaud
22a
Le Terreau
Le Moulin Mou
Prunget
D 920
Bordesouille
L'Arrachis
Route de Tendu
D 30a
Les Jadrets
22b
Les Gabats
La Bigaillonne
D 30
D 30d

22b
Les Gabats
La Bigaillonne
D 30
A 20
D 920
Les Thibauds
D 48B
D 927E
Saint-Marcel
D 927
La Mage
Le Genetoux
La Mage
D 920
D 927
D 106
La Creuse
D 48
D 122
D 927E
Le Haut Verneuil
Argenton-sur-Creuse
Gourdon
23
Map data © OpenStreetMap contributors
2 km

112.5 **Argenton-sur-Creuse**: kerk Saint-Sauveur. **[23]**
112.6 Einde straat (*rechts: oude brug over de Creuse*): linksaf (Rue d'Orjon en dan Rue Joseph Barbotin).
113.0 Champ de Foire (= marktterrein): rechtdoor, onder de spoorwegbrug door, langs de Creuse.
113.3 Kruising: rechtsaf, via de D48 (= Rue Croix de l'Aumay), richting Gargilesse.
113.9 Splitsing, schuin linksaf, (= Rue de Chemin Vert), richting Château du Courbat.
115.0 Sportvelden van Chemin Vert (rechts): vervolg.
115.3 Einde weg op asfaltweg: rechtsaf (= Rue du Corbat), richting Château du **Courbat**.
115.8 Bij een bocht rechts, voor het Château (*gemeentehuis)*: linksaf (richting wandelroute = 'sentier' en schietbaan = 'stand de tir').
116.1 Einde asfalt: rechtdoor verder.
Na 50m, op de splitsing: rechtsaf, naar de schietbaan.
116.6 Einde weggetje op asfaltweg: linksaf, de wandelroute volgend.
116.8 Zijweg rechtsaf, via een onverhard weggetje, parallel aan de wandelroute (slagboom) (*voormalige spoorweg*).
117.1 Gemeentegrens (slagboom en bordje): kruis een onverharde weg en vervolg, via de wandelroute, steeds rechtdoor.
118.1 Aankomst op asfalt: rechtdoor verder (= Rue de la Gare).
118.4 Kruis een asfaltweg en vervolg (Avenue des Marronniers).
118.7 Kruising: rechtdoor verder (Rue Basse), afdalend.
119.2 Zijweg (bij stenen muur, rechts): rechtsaf, richting **Le Bourgoin**.
Na 50m: linksaf, via een half verharde weg (Allée Saint-Antoine).
(*Na 20m, links: bron van Saint-Antoine*).
119.3 Het weggetje draait naar rechts, over een beekje: vervolg, stijgend, dan met de bocht mee naar links.
119.6 Op de hoek van de omheining: rechtsaf, via een grasweggetje (wat overwoekerd), afdalend.
119.8 Einde weggetje op asfaltweg (= D48): linksaf.
120.5 Afslag schuin rechtsaf, via een asfaltweggetje (doodlopend), richting Barrage (= stuwdam) de la Roche Bat l'Aigue.
121.0 **Moulin du Loup**: vervolg.
121.3 Le Grand Moulin: vervolg.
121.8 **Le Moulin de la Dine Jacques** (*⚠*): vervolg.
122.1 Barrage de la Roche Bat l'Aigue.
Einde asfaltweg: linksaf, de omheining volgend, langs het beekje (bordje 'cascade' = waterval). (*Let op: lastige passage, als een bergpad*).
Na 50m: neem de trap en 'klim' dan tussen de rotsen.

122.2 Terug langs het beekje (waterval). Na 50m, verlaat het beekje en ga omhoog, via een haarspeldbocht naar rechts **[24]**.

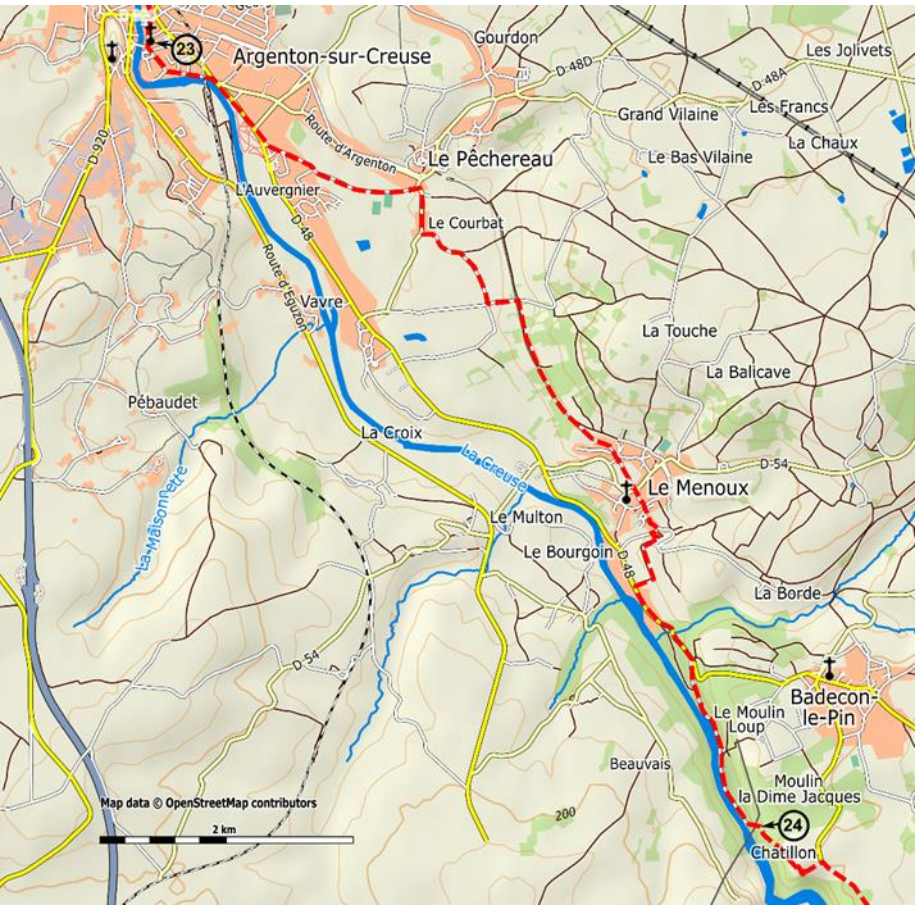

122.3 Omhoog, haarspeldbocht **[24]**.
122.3 Aankomst boven: negeer een weggetje rechts (naar het uitzicht over de stuwdam) en vervolg, via een rotsachtig pad door het bos, geleidelijk omhoog.
122.7 Vervolg het weggetje, naar links draaiend.
122.9 Aankomst op asfalt: rechtdoor.
123.1 Einde weggetje op asfaltweg (= D40, in **Châtillon**): rechtsaf.
123.8 Negeer de zijweg links (D38).
Na 30m, schuin linksaf, omhoog, naar **Les Chocats**.
Na 100m: linksaf, via de grindweg, stijgend.
124.0 Kruising: rechtsaf.
Na 200m: volg de bocht naar rechts.
124.5 Linksaf, afdalend, via een (verderop: slingerend) weggetje, tussen de wijngaarden.
125.0 Kruising: scherp linksaf, via een groter pad.
125.1 Splitsing: rechts aanhouden, via een grasweggetje (weinig gebruikt), flink afdalend.
125.3 Aankomst op asfalt: rechtdoor, afdalend.
Na 50m: einde weggetje op asfaltweg (= D40): scherp linksaf.
125.4 Op de hoek van hotel Les Artistes: rechtsaf, dan weer rechtsaf (= D39), verder afdalend.
125.5 Place du château, **Gargilesse**: kerk (links, op 50m, boven het kasteel).

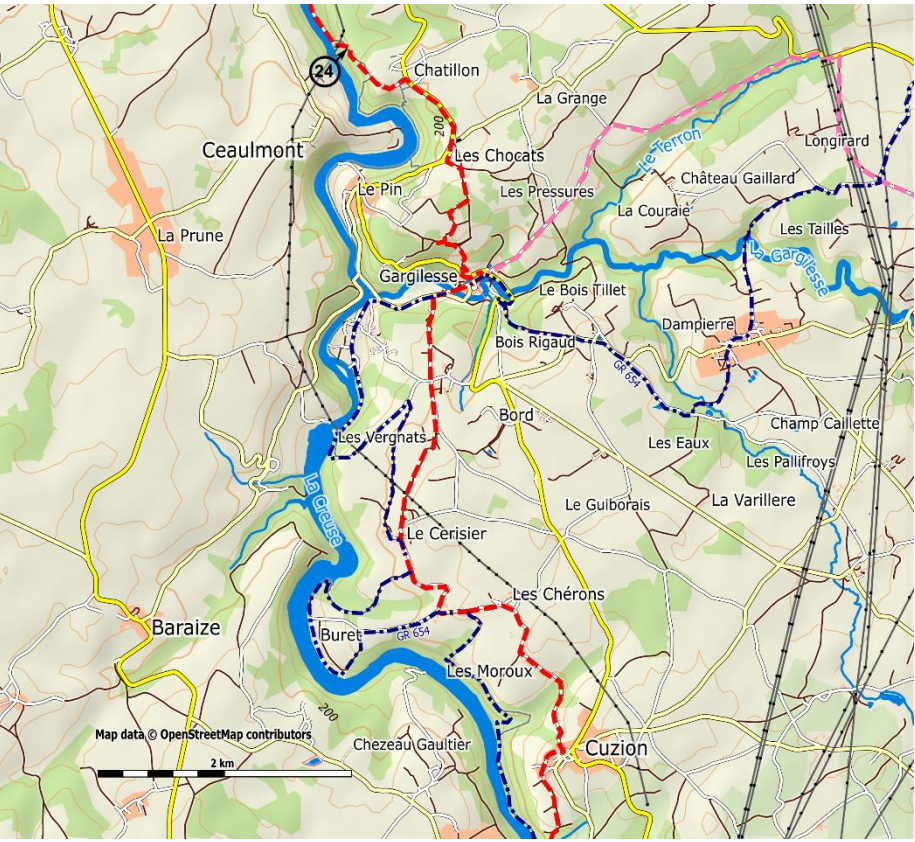
24
Chatillon
La Grange
200
Ceaulmont
Les Chocats
Le Terron
Longirard
Le Pin
Les Pressures
Château Gaillard
La Couraie
La Prune
Les Taillès
La Gargilesse
Gargilesse
Le Bois Tillet
Dampierre
Bois Rigaud
GR 654
Bord
Champ Caillette
Les Vergnats
Les Eaux
Les Pallifroys
La Creuse
Le Guiborais
La Varillere
Le Cerisier
Les Chérons
Baraize
Buret
GR 654
Les Moroux
200
Map data © OpenStreetMap contributors
Chezeau Gaultier
Cuzion
2 km

1.4 Gargilesse > Crozant: 18,8 km

Vanaf hier loopt deze noordelijke route (via Bourges) en de zuidelijke (via Nevers) weer gelijk.

Km 0.0 **Gargilesse [1]**, Place du château: daal af naar links, via de D39.
Na 50m: rechtsaf, afdalend, langs het gemeentehuis en het postkantoor.
0.2 Brug over de Gargilesse: steek over.
Na 50m: kruising met de D39, bij begraafplaats: linksaf, stijgend.
0.9 Kruising ('Stop'): rechtdoor.
1.3 In een linkerbocht: verlaat de weg en ga rechtdoor via een grindpad, door velden en weilanden, tussen hagen.
1.6 Grindpad wordt spoor, tussen hagen en omheiningen (soms overgroeid).
1.9 Spoor wordt breder karrespoor, tussen weilanden en wijngaarden.
2.0 Einde pad op asfaltweg (**Le Cerisier**): rechts aanhouden (Rue Griotte).
2.1 In bocht naar rechts: linksaf, richting Les Chérons (Route du lac).
3.0 **Les Chérons**: negeer de Route du Lac (doodlopend, rechts) en ga linksaf.
3.8 Splitsing: rechtsaf, via de Rue du Carroir.
Vervolg de weg tot Cuzion.
3.9 Vertakking links: negeer en vervolg.
4.7 Brug: vervolg, stijgend.
5.2 **Cuzion** (Chemin du Gorgeat), einde weg: linksaf (Rue du *Moulin* de Châteaubrun).
5.3 Einde weg op voorrangsweg (= D45 Rue du *Chateau* de Châteaubrun, kruis): scherp rechtsaf, naar en langs de kerk.
5.4 Kruising: rechtdoor.
5.5 Zijweg: rechtsaf, via de Rue de la Peureyre (🚗).
5.6 Place de la Peureyre, aan het eind: links. Splitsing: links, afdalend (verboden voor alle voertuigen), eerst grind, dan grasweg (*rechts: uitzicht op de toren van Châteaubrun*).
5.8 Zijweg (rechts): negeer.
6.3 Grindweg (links): negeer en draai naar rechts. Splitsing (*rechts: Roche Sainte, uitzichtpunt*): linksaf, afdalend, door het bos *[bij regen moeilijk begaanbaar]*.
6.6 Aankomst op de oever van de Creuse: linksaf, steek het beekje over.
6.7 **Moulin de Châteaubrun**: negeer de stijgende weg links en ga rechtdoor, via een grindweg en dan een pad door kreupelhout, langs bungalows (rechts).
7.0 Aankomst op een grindweg (DFCI): rechtsaf.
7.3 Rechtsaf, een graspad langs de Creuse, tot het eind volgen.
7.8 Aankomst op de D45, vlakbij een brug (Pont des Piles): rechtsaf, de brug over. Splitsing: linksaf, via de D45, richting Eguzon, stijgend.

8.0 Zijweg (links, afdalend, D45E): negeer, rechtdoor, via de D45, stijgend.
8.9 Tweede bocht naar links: verlaat de D45 en ga rechtsaf, richting Les Vignauds (tegen het eenrichtingsverkeer in), stijgend **[2]**.

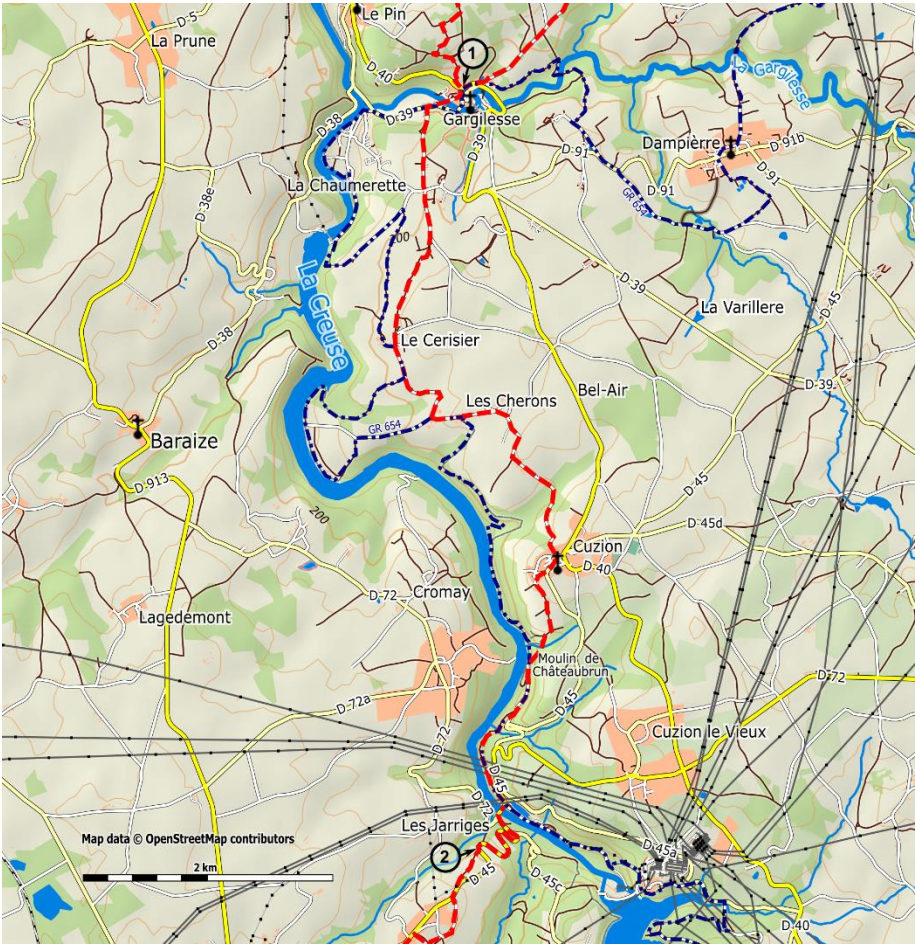

8.9 **[2]** Richting Les Vignauds, stijgend.
9.2 Éguzonnet: terug op de D45 ('Stop'). Volg deze naar rechts.
Na 50m: linksaf, via de Route du Ruisseau.
9.7 Zijweg: rechtdoor, via de Chemin de la Fontaine.
Na 125m: rechtsaf, via een voetpad.
10.0 Terug op de D45: linksaf.
10.9 **Éguzon**: kerk. Kruising: schuin linksaf, via de D913, richting Crozant.
11.0 Na bocht naar rechts, op kruising: rechtdoor, via de D913, richting Crozant (Rue Camille Toussaints).
11.4 Salle des fêtes, net daarvoor: verlaat de D913 en ga schuin linksaf, richting Bousset, Messant, rechtdoor.
12.0 Splitsing (na bochten en meertje (links)): rechtsaf, stijgend.
12.3 Splitsing: links aanhouden, via verhard weggetje, richting Le Pré Calé, afdalend (onder hoogspanningslijn door).
12.6 **Le Pré Calé**: rechtdoor, via de asfaltweg.
13.0 In bocht naar rechts, met het gehucht Charchet in zicht: linksaf, via een onverharde weg, afdalend.
13.4 Splitsing: links aanhouden, afdalend.
13.5 Bruggetje over de Clavière (of doorwaadbare plaats (rechts)):, vervolg het weggetje vanaf de doorwaadbare plaats, stijgend, door het bos.
13.6 Splitsing: links aanhouden, stijgend.
13.9 **La Feyte**, kruising met asfaltweg (=D36D): oversteken en rechtdoor.
14.3 Splitsing: rechts aanhouden.

>>> (*grens van de departementen Indre en Creuse*).

14.5 Kruising van paden: linksaf.
Na 10m: rechtsaf, via een graspad, tussen twee omheiningen.
14.8 Kruising: rechtsaf, via een asfaltweg.
Na 15 m: linksaf. Na 100m: rechtsaf.
15.2 Aankomst op asfaltweg: rechtsaf. Blijf deze weg volgen, zijwegen negerend.
17.2 **Vitrat**, kruising: rechtdoor (verboden voor autobussen).
Blijf deze weg volgen, flink afdalend en bochtig.
18.3 Brug over de Sédelle: vervolg, stijgend, naar Crozant.
18.6 Bordje Crozant. Langs kasteelruïne.
Einde weg op de D72: neem schuin rechts aan de overkant een steil pad omhoog (of na 30m, links: trap omhoog).
Na 50m: terug op de D72. Steek over en neem een trap omhoog naar de kerk.
18.8 **Crozant**: kerk.

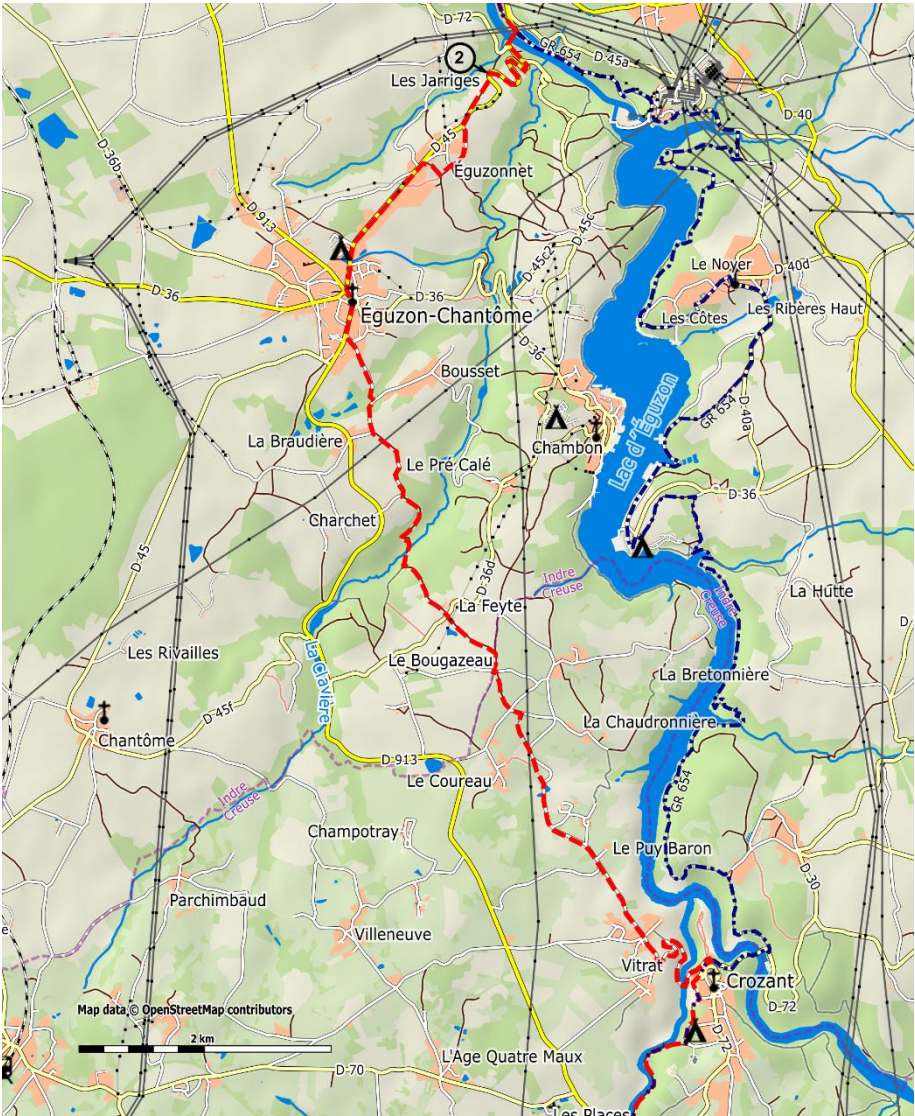

D-72
GR 654
D-45a
2
Les Jarriges
D-40
D-45
Éguzonnet
D-36b
D-913
D-45c
D-45c2
Le Noyer
D-40d
D-36
Éguzon-Chantôme
Les Côtes
Les Ribères Haut
D-36
Bousset
Lac d'Éguzon
GR 654
D-40a
La Braudière
Chambon
Le Pré Calé
D-36
Charchet
D-45
D-36d
Indre Creuse
La Feyte
Indre Creuse
La Hutte
Les Rivailles
La Clavière
Le Bougazeau
La Bretonnière
D-45f
La Chaudronnière
Chantôme
D-913
Le Coureau
GR 654
Indre Creuse
Champotray
Le Puy Baron
D-30
Parchimbaud
Villeneuve
Vitrat
Crozant
D-72
Map data © OpenStreetMap contributors
2 km
D-72
L'Age Quatre Maux
D-70
Les Places

2 - Crozant > La Coquille

2.1 - Crozant > La Souterraine: 24,5 km

Km 0.0 - **Crozant**. **[1]**
Vanaf de voorzijde van de kerk (Route Isabelle d'Angoulème) linksom de kerk lopen en linksaf een trap naar beneden nemen.
Op de 'Promenade de George Sand' rechtsaf en na 10m linksaf een paadje naar beneden nemen.
Op de D72 linksaf en in de bocht een graspaadje rechtdoor.
Blijf dit pad volgen tot aan de samenkomst met de D913.
2.0 Ga op de D913 rechtsom om de brug over de Sédelle over te steken, en meteen linksaf op de D72.
Blijf de D72 volgen en passeer de gehuchten: **Grange du Bois** (grange = schuur), Coublins**, Josnon, le Goux** en ten slotte:
6.2 **La Chapelle-Baloue**.
Volg de D72 scherp links omhoog richting Saint-Germain-Beaupré, langs de kerk.
400m verder bij de begraafplaats rechtsaf (C6) richting Puyrajas.
8.0 De afslag **Puyrajas** (doodlopend) links laten liggen en verder gaan richting Bazelat.
8.8 Bij de volgende splitsing **Mazerolles** rechts laten liggen en linksaf slaan.
Laat een weg rechts liggen.
9.6 Op de T-splitsing rechtsaf en na 200m bij het kruispunt van **Chézeaupion** linksaf pal zuidwaarts.
Na 400 meter op T-splitsing, ga rechtsaf door het gehucht **Proge**.
De weg maakt een bocht naar links.
Ga bij het volgende kruispunt rechtdoor (onder de hoogspannings-kabels door).
13.1 U komt terug op de D72: ga rechtsaf (markering GR).
Loop voorlangs een vijver (🚶).
In rechterbocht rechtdoor een kleine weg die na 70m naar links buigt (château/kasteel).
Op een T-splitsing (kruis): sla rechtsaf.
14.2 **Saint-Germain-Beaupré. [2]**

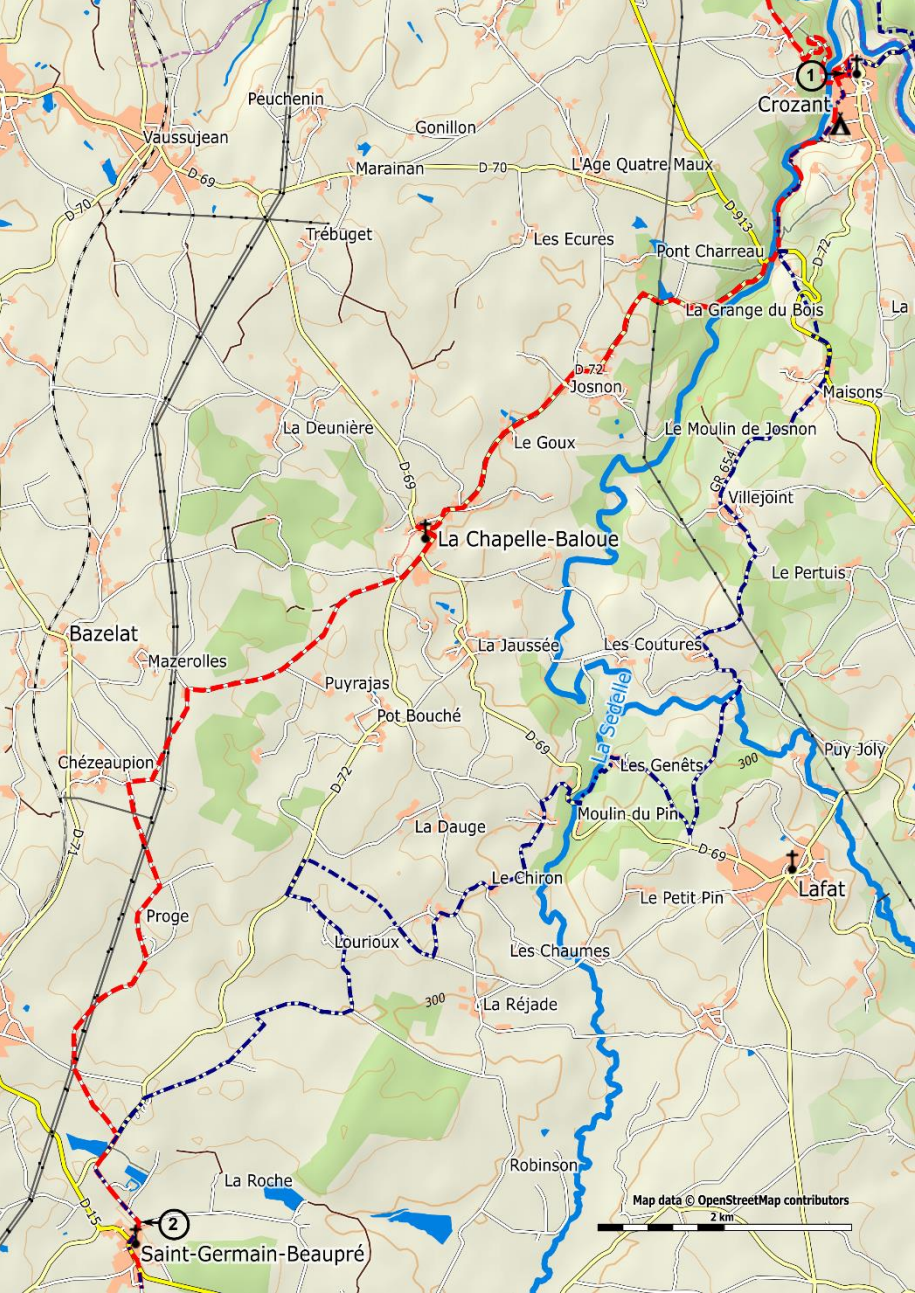
1
Crozant
Peuchenin
Vaussujean
Gonillon
Marainan
D-70
L'Age Quatre Maux
D-69
D-70
Trébuget
Les Ecures
D-913
Pont Charreau
D-72
La Grange du Bois
La
D-72
Josnon
Maisons
La Deunière
Le Goux
Le Moulin de Josnon
D-69
GR 654
Villejoint
La Chapelle-Baloue
Le Pertuis
Bazelat
La Jaussée
Les Coutures
Mazerolles
Puyrajas
La Sedelle
Pot Bouché
D-69
Puy Joly
Chézeaupion
Les Genêts
300
D-72
Moulin du Pin
La Dauge
D-69
Le Chiron
Lafat
Le Petit Pin
D-71
Proge
Lourioux
Les Chaumes
300
La Réjade
Robinson
La Roche
D-15
2
Saint-Germain-Beaupré
Map data © OpenStreetMap contributors
2 km

14.2 Saint-Germain-Beaupré. **[2]**
Loop rechtdoor langs de kerk door de 'Grande Rue' .
Aan het einde van het dorp (kruis) schuin rechtsaf richting Le Boucheron.
15.5 Aan het einde van het gehucht **Le Boucheron**: linksaf richting La Chenedière.
Na 400m neem schuin rechtsaf het graspad (markering GR).
Loop 500m over dit pad en aan het eind rechtsaf op een asfaltweggetje.
Je komt uit op de D72: sla schuin linksaf en steek de Sedelle over.
18.7 **Saint-Agnant-de-Versillat**.
Loop rechtdoor door het dorp en verlaat het via de D72., richting La Souterraine.
19.3 Bij het kerkhof ('lanterne des morts'): loop een stukje omhoog, vlak naast het kerkhof parallel aan de D72.
Meteen na het kerkhof, neem rechtsaf de zandweg *(pas op, moeilijk te zien)*.
Na een vijver, kruispunt van wegen: ga rechtdoor en verlaat de GR.
20.9 Op T-splitsing asfaltweg rechtsaf en na 50 m links.
Ga door het gehucht **Les Chassagnes**. Na 750m brug over de Sédelle.
23.9 Laat de weg naar Bousseresse links liggen.
T-splitsing met randweg: rechtsaf, ga over de brug over het spoor.
Voor de supermarkt Leclerc: linksaf in de Avenue Mermoz, dan rechtsaf in de Rue Martin Nadaud.
Bij STOP ga naar links in de Boulevard Mestadier en blijf deze volgen (*bronzen schelpen op de grond*).
24.5 **La Souterraine**: kerk.

2.2 - La Souterraine > Benevent l'Abbey: 21,5 km

24.5 La Souterraine. Loop voor de kerk langs en dan linksaf over de Place du Marché en rechtdoor onder de Porte Saint Jean door.
Neem rechtsaf de rue Saint Jacques en meteen linksaf de Rue de Bessereix (= D1) richting Fursac.
Op de rotonde rechtdoor, D1 richting Fursac.
25.1 Op splitsing (kapelletje) schuin links in de rue Auguste Coulon, en volg die tot:
26.2 de brug over het spoor. **[3a]**

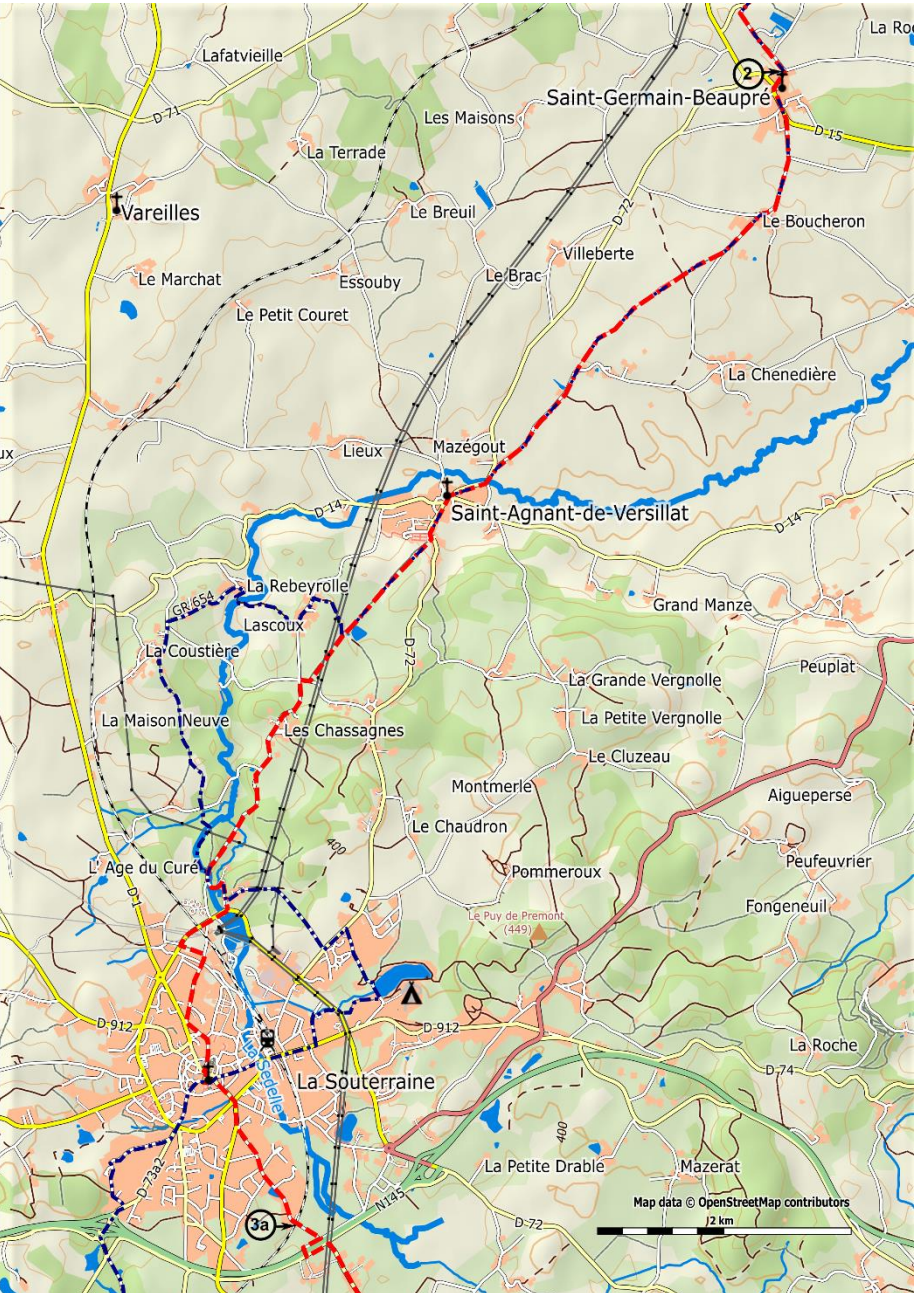
Lafatvieille
Saint-Germain-Beaupré
2
Les Maisons
La Terrade
Vareilles
Le Breuil
Le Boucheron
Villeberte
Le Marchat
Essouby
Le Brac
Le Petit Couret
La Chenedière
Lieux
Mazégout
Saint-Agnant-de-Versillat
La Rebeyrolle
GR 654
Lascoux
La Coustière
Grand Manze
Peuplat
La Grande Vergnolle
La Petite Vergnolle
La Maison Neuve
Les Chassagnes
Le Cluzeau
Montmerle
Aigueperse
Le Chaudron
L' Age du Curé
Pommeroux
Peufeuvrier
Fongeneuil
Le Puy de Prémont
(449)
La Roche
La Souterraine
La Petite Drable
Mazerat
3a
D-71
D-15
D-72
D-14
D-1
D-912
D-73a
D-74
N145
400
Map data © OpenStreetMap contributors
2 km

26.2 Loop over de brug over het spoor. **[3a]**
Voor de vierbaansweg rechtsaf en linksaf door tunnel onder de weg.
Na tunnel ga linksaf en op de D10 rechtsaf, richting Saint-Priest-la-Feuille (*voorzichtig!*).
Na 2 km op deze weg:
28.5 **Sagnemoussouse.** Volg door en na het dorp de D10.
31.0 **Saint-Priest-la-Feuille**.
Voorbij de kerk: schuin rechtsaf D10 richting Chamborand.
31.8 Op splitsing schuin linksaf D10 richting Chamborand.
Neem na 300m rechtsaf een kleine weg richting le Bec.
32.8 Op T-splitsing linksaf, ga door het gehucht **Le Bec**.
Na 200m, voorbij het gehucht, neem rechtsaf een asfaltweggetje (Laisse-Dire) dat spoedig verandert in een steenweg.
34.2 Op splitsing, ga schuin links omhoog en nogmaals naar links op een asfaltweggetje.
Op voorrangsweg (=D10): rechtsaf.
35.0 Brug over de Gartempe oversteken **[3b].**
Na 200m, op vijfsprong: verlaat de D10 en neem de 2e weg rechts richting Puybeaumas, stijgend.
Laat links een weg liggen en na 100m: ga scherp links (markering GR) naar de huizen van **Puybeaumas** toe.
Ga door dit gehucht, het asfalt maakt plaats voor stenen.
Op T-splitsing: linksaf.
37.0 Op asfaltweg (=D10): rechtsaf.
Na 100m: linksaf, dalend.
Op splitsing: rechtsaf, langs een vijver, op asfalt rechtdoor.
38.1 Bij kerkhof 3x schuin rechtsaf: 1e keer op weggetje langs het kerkhof, 2e keer op iets groter weggetje (= D49) en 3e keer op voorrangsweg (stop) (= D4) richting Fursac.
Na 50m linksaf de D10 naar de kerk van:
38.5 **Chamborand.** Neem bij de kerk schuin linksaf de D10 richting Bénévent.
Ga na ruim 1 km door het gehucht **Bellivier**. **[4]**

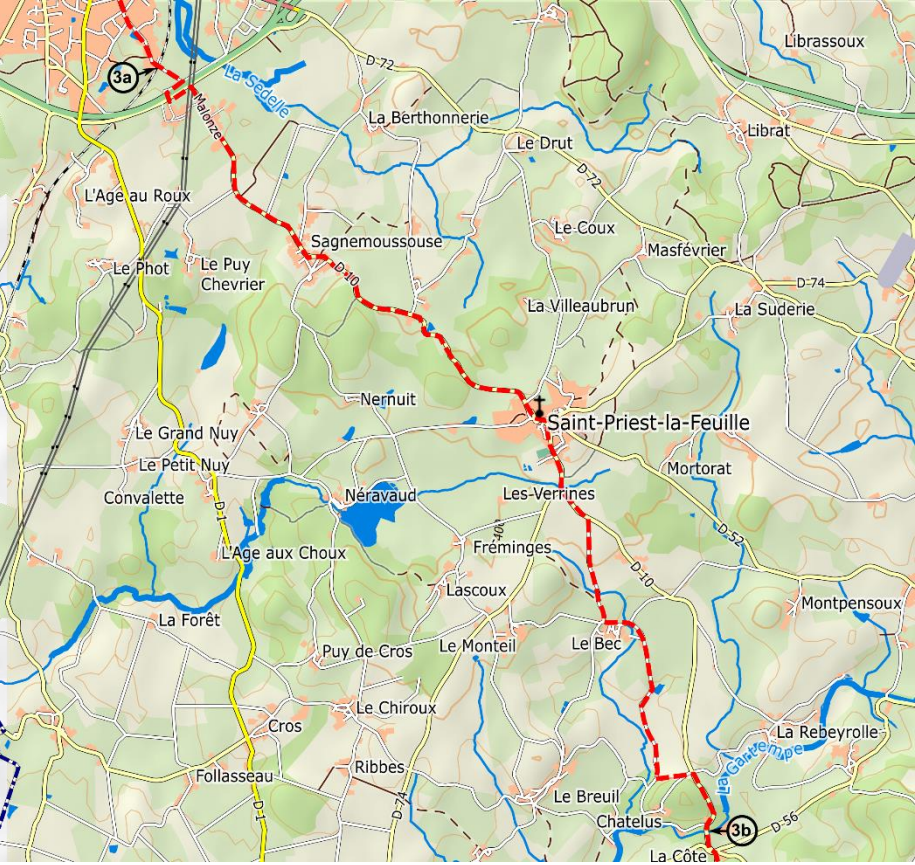
3a
La Sédelle
Malonze
D-72
La Berthonnerie
Le Drut
Librassoux
Librat
L'Age au Roux
Le Coux
Sagnemoussouse
Masfévrier
Le Phot
Le Puy
Chevrier
D-10
D-74
La Villeaubrun
La Suderie
Nernuit
Saint-Priest-la-Feuille
Le Grand Nuy
Le Petit Nuy
Mortorat
Convalette
Néravaud
Les-Verrines
D-1
D-52
L'Age aux Choux
Fréminges
Lascoux
Montpensoux
La Forêt
Puy de Cros
Le Monteil
Le Bec
Le Chiroux
Cros
La Rebeyrolle
Ribbes
Follasseau
Le Breuil
Chatelus
3b
D-56
La Côte

Chatelus
3b
D-56
La Côte
La Bergeade
D-10
Le Grand Neyrat
L'Age au Bert
D-49
D-52
Mastrange
Les Fougères
Lacour
GR 654
Puybeaumas
La Vergnolle
Les Sauzades
D-4
GR 654
Le Mas
Le Moultier
Chamborand
L'Œil
Lasaunerie
La Loge du Mas
Peyroux
Rue de l'Étang
Besse
Map data © OpenStreetMap contributors
2 km
D-49
La Chaise
4
Bellivier
La Grande Faye

39.8 Ga na **Bellivier [4]** verder op de D10.
41.6 Het kruispunt met de D48: ga linksaf richting le Grand Bourg.
Na 750m, voor stuwmeer: ga rechtsaf over de stuwdam (markering GR)
43.0 In het gehucht **Le Bourale**: neem de tweede weg links. Na 1,5 km is de weg geasfalteerd en bereikt u het gehucht Sauzet.
44.7 In **Sauzet** rechtdoor (verlaat de GR).
45.6 Op de D10 rechtdoor. U komt dan langs een punt waar de route rechtsaf gaat, maar loop eerst even rechtdoor naar de abdij van:
46.0 **Bénévent-l'Abbaye**.

2.3 - Bénévent > Châtelus-le-Marcheix: 19,4 km

46.0 Bénévent-l'Abbaye. Neem **v**anaf de kerk de D10 terug richting Fursac.
Sla dan linksaf richting college, u komt uit op een plein.
Loop rechts langs het plein en rechtdoor langs het voetbalveld.
Aan het eind linksaf en na 60m scherp rechts de Avenue R. Margot richting Marsac.
46.6 Neem bij STOP naar rechts de D914 richting Marsac.
Loop de stad uit en laat dan rechts de weg naar **La Bétoulle** liggen.
Verlaat 350m daarna de D-weg om links een zandweg te nemen die eerst paralel aan de D914 loopt en dan stijgt in een bos.
Bij het kruispunt van paden: ga rechtdoor.
48.6 Bij de asfaltweg, ga even naar links en dan direct weer rechts richting Souliers, Lagémard.
Bij de splitsing: ga verder richting **Lagémard**.
Na 350 meter sla rechtsaf op een brede stenen weg die uitkomt op de hoek van een begraafplaats. Neem rechts de weg die leidt naar
50.6 **Marsac**. Op het kruispunt met de D914 linksaf en volg de D914 richting Laurière, kruis spoor, langs afvalwaterzuivering.
Na 200m:
51.3 In rechterbocht schuin linksaf richting **Les Rorgues**.
Bij het eerste kruispunt ga naar links, bij het tweede rechtdoor (stijgend), bij het derde kruispunt naar links (steeds stijgend).
Ga bij het bordje 'chapel' rechtdoor op het kruispunt.
52.4 Na het gehucht, neem rechtsaf een pad dat eerst daalt, dan stijgt naar een bos en uitkomt op een asfaltweg (= D57).
53.4 Op de D57 rechtsaf en volg die tot de kerk van
55.1 **Arrènes.** Hier nemen we linksaf de D48 richting Saint-Goussaud.
Op afslag van de D50: blijf op de D48. Na 600m: **[5]**.

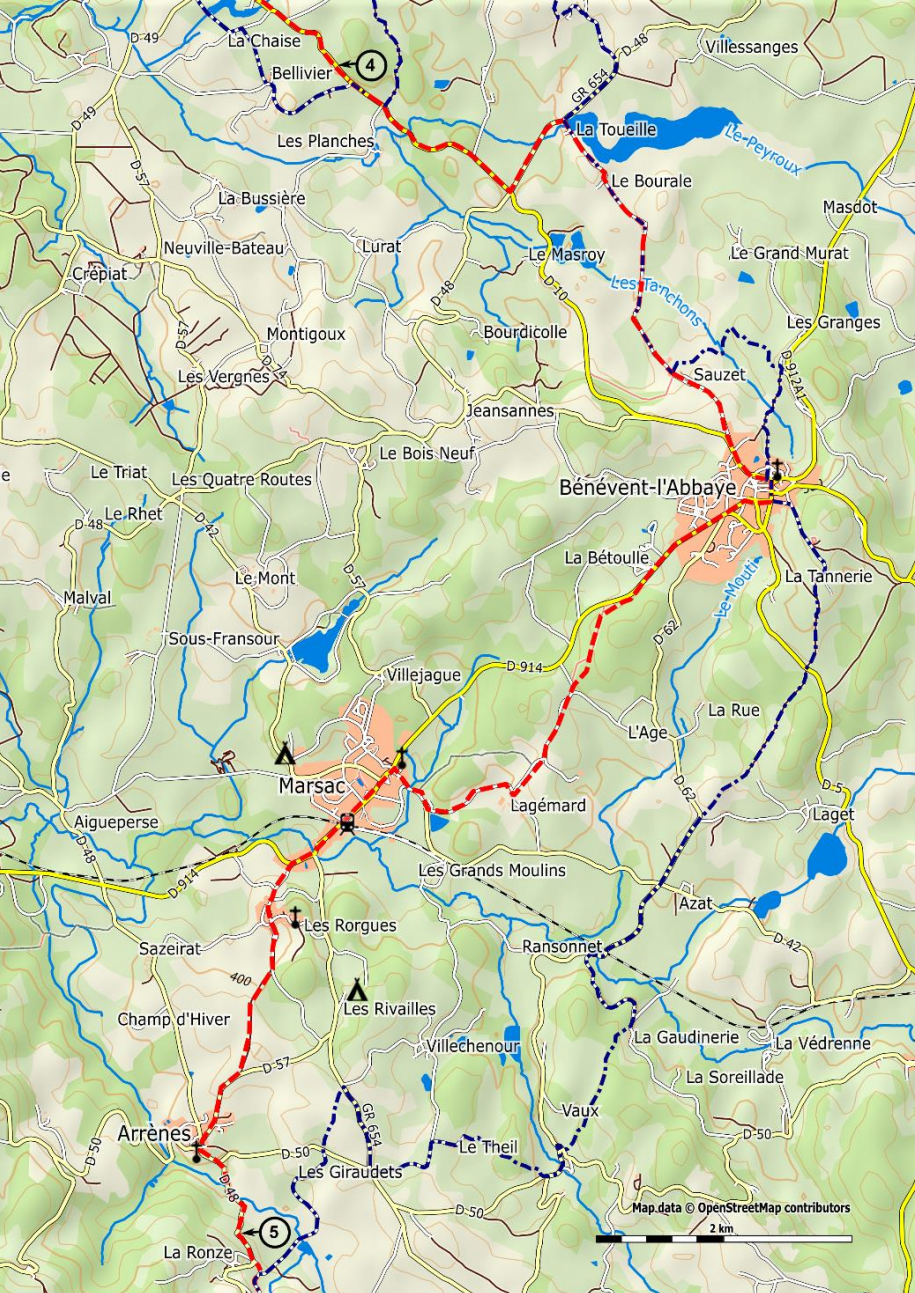
La Chaise
Bellivier
4
Villessanges
La Toueille
Le Peyroux
Les Planches
Le Bourale
La Bussière
Masdot
Neuville-Bateau
Lurat
Le Masroy
Le Grand Murat
Crépiat
Les Tanchons
Les Granges
Montigoux
Bourdicolle
Sauzet
Les Vergnes
Jeansannes
Le Bois Neuf
Le Triat
Les Quatre Routes
Bénévent-l'Abbaye
Le Rhet
La Bétoulle
La Tannerie
Le Mont
Le Mouth
Malval
Sous-Fransour
Villejague
La Rue
L'Age
Marsac
Lagémard
Laget
Aigueperse
Les Grands Moulins
Azat
Les Rorgues
Sazeirat
Ransonnet
Les Rivailles
Champ d'Hiver
Villechenour
La Gaudinerie
La Védrenne
La Soreillade
Vaux
Arrènes
Le Theil
Les Giraudets
5
La Ronze
Map data © OpenStreetMap contributors
2 km

56.1 **[5]**.
Na 300m bij het kruispunt van **La Ronze**, neem de kleine weg schuin linksaf die afdaalt naar het gehucht **Abbaye**.
56.8 In de bocht: verlaat (na de beek) de weg en neem een pad (GR).
Op kruising: rechtdoor steeds in het bos. Op de asfalt weg: schuin rechtsaf en zo naar het kruispunt van Champégaud.
58.0 Daar nemen we het pad rechtdoor bij de rechterhoek van een huis.
59.0 Op asfaltweg (= D48): sla schuin linksaf.
59.5 **Saint-Goussaud**: *(mogelijkheid om hier rechtsaf direct naar punt [6] te gaan langs de GR654 - 9.5km*).
Ga door het dorp. Na de kerk: neem linksaf de D48 richting Chatelus-le-Marcheix.
60.0 In linkerbocht bij zijweg naar **le Chatain**: neem rechtdoor een zandweg (GR4). De weg daalt af tussen kreupelhout.
Bij de splitsing: rechtdoor.
60.6 Asfaltweg (= D62) oversteken en het pad vervolgen.
Kruispunt (asfalt): rechtdoor.
61.7 Kruispunt (met de D48, rechts ligt **Villechabrolle**), rechtdoor.
Na 500m komt u weer op de D48, deze 150m volgen en dan de weg schuin links nemen die het bos in gaat (stijgend).
Bij de kruisingen en splitsingen steeds op de weg blijven die met GR-tekens is gemarkeerd (= GR4).
65.4 Op de D8 rechtsaf (verlaat hier de GR4).
(Voor Châtelus-le-Marcheix: ga hier linksaf).

2.4 - Châtelus > Saint-Leonard-de-Noblat: 29,5 km

65.4 **Châtelus-le-Marcheix**. Verlaat Châtelus langs de D8 richting Les Billanges. Splitsing D8/D48: blijf op de D8.
66.8 Door **Le Levadoux**, blijf D8 volgen.
67.9 **Villemaumy**: rechtdoor.
Na 200m: Splitsing D8/D8a: neem linksaf de D8a, richting les Billanges.

>>> (*grens van de departementen Creuse en Haute-Vienne*).

69.2 Op de departementsgrens steekt u een beek over en verandert het wegnummer in D29.
70.6 Bij het verlaten van het bos, ga links op het smalle pad tussen de velden *(samenkomst met GR654 van andere kant, matige signalering van de route)*.
Na 900m komt u op de D29a, ga rechtdoor **[6]**.

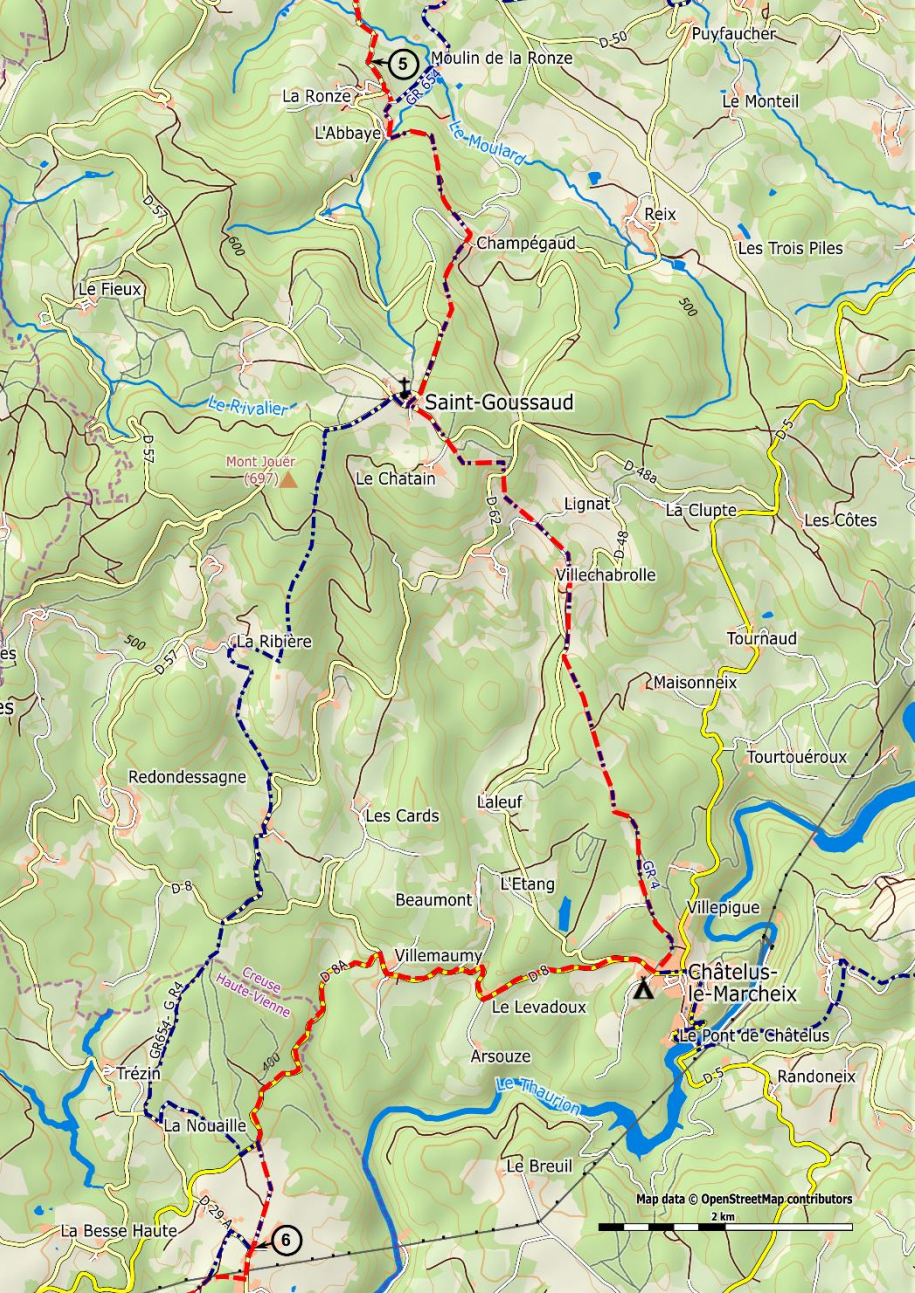

Moulin de la Ronze
5
La Ronze
GR 654
L'Abbaye
Le Moulard
D-50
Puyfaucher
Le Monteil
Reix
Les Trois Piles
Champégaud
D-57
600
Le Fieux
500
Le Rivalier
Saint-Goussaud
D-57
Mont Jouer
(697)
Le Chatain
D-62
D-48a
Lignat
La Clupte
Les Côtes
D-48
Villechabrolle
Tournaud
La Ribière
500
D-57
Maisonneix
Tourtouéroux
Redondessagne
Laleuf
Les Cards
GR-4
L'Etang
D-8
Beaumont
Villepigue
Villemaumy
D-8A
D-8
Châtelus-
le-Marcheix
Creuse
Haute-Vienne
Le Levadoux
GR654 - G R4
Le Pont de Châtelus
Arsouze
400
Trézin
D-5
Randoneix
Le Thaurion
La Nouaille
Le Breuil
D-29-A
La Besse Haute
6
Map data © OpenStreetMap contributors
2 km

71.5 **[6]** Rechtdoor door het gehucht **Vivareix**. Bij het verlaten van dit gehucht: neem rechts de zandweg die tussen de huizen draait. Verschillende kruisingen en splitsingen passeren, maar steeds op de GR blijven.

74.5 Op de D29 linksaf en laat verderop de GR rechts liggen.

74.5 Einde pad op asfaltweg (= D29): linksaf, naar Les Billanges. Na circa 200 m, vlak vóór een klein monument en een informatiebord: de GR gaat rechtsaf (*je kunt de GR blijven volgen als je niet naar Les Billanges wilt*), de Pelgrimsweg gaat rechtdoor, naar het kerkje van

74.9 **Les Billanges**.
Met de rug naar het kerkje: neem het asfaltweggetje er tegenover (richting Entrecolles). Na circa 350m, op een splitsing: linksaf. (*Je volgt vanaf hier weer de GR.*) Na ruim 200m: schuin linksaf, via een onverharde weg (passeer een slagboom). Na ruim 500m, aankomst op een asfaltweg (bij Les Peux). Steek over en ga rechtdoor verder. Op de eerstvolgende splitsing: hou rechts aan. Iets verderop: negeer een weggetje van links, hou rechts aan, steek een beekje over en ga rechtdoor verder. Na krap 200m: steek opnieuw een beekje over. Na 50m: rechtsaf. Na ruim 500m, aankomst op een asfaltweg: volg deze naar rechts (richting Auziat). Na circa 400m, bij een wasplaats: linksaf, via een onverharde weg, steeds (min of meer) rechtdoor. Na circa 800m (iets voorbij een zendmast, rechts), aankomst op een asfaltweggetje: rechtsaf. Vervolg naar **Saint-Laurent-les-Églises**. Aankomst op de D5: steek rechtdoor over en vervolg, schuin links, via de D5a5. Na ruim 500m, bij de kerk: linksaf (richting Saint-Léonard de Noblat). Na ruim 100m, voorbij de laatste huizen: verlaat de D5a5 en ga schuin rechtsaf. Na circa 400m: rechtsaf, via een weggetje dat flink afdaalt, naar de D5. Volg deze naar rechts, via

79.7 Le Pont du Dognon**.** Steek de rivier Le Taurion over en aan de overzijde linksaf op een stijgend paadje met kiezelstenen. Loop tussen de huizen door, steek een weg (iets naar rechts) over en blijf op de GR.

81.4 De D5 oversteken en de GR rechtdoor blijven volgen.
Gehucht **Orgnac**, de weg wordt asfalt. Passeer vakantiekolonie.
Ga 100m na Orgnac rechts (in rechte hoek) een steenweg op die afdaalt en vervolgens stijgt door een bos en uitkomt bij

83.9 het kruis van La Maléterie (gerestaureerd). Neem rechtdoor een grasweg (de GR gaat hier rechts). Op de D19 schuin rechtsaf in:

84.2 **Le Châtenet-en-Dognon**. Na 300m: links naar de boerderijen 'La Chenaud' en daarna 'Lourdes'.

87.0 Op T-splitsing met een kleine weg: linksaf (GR654) **[7].**

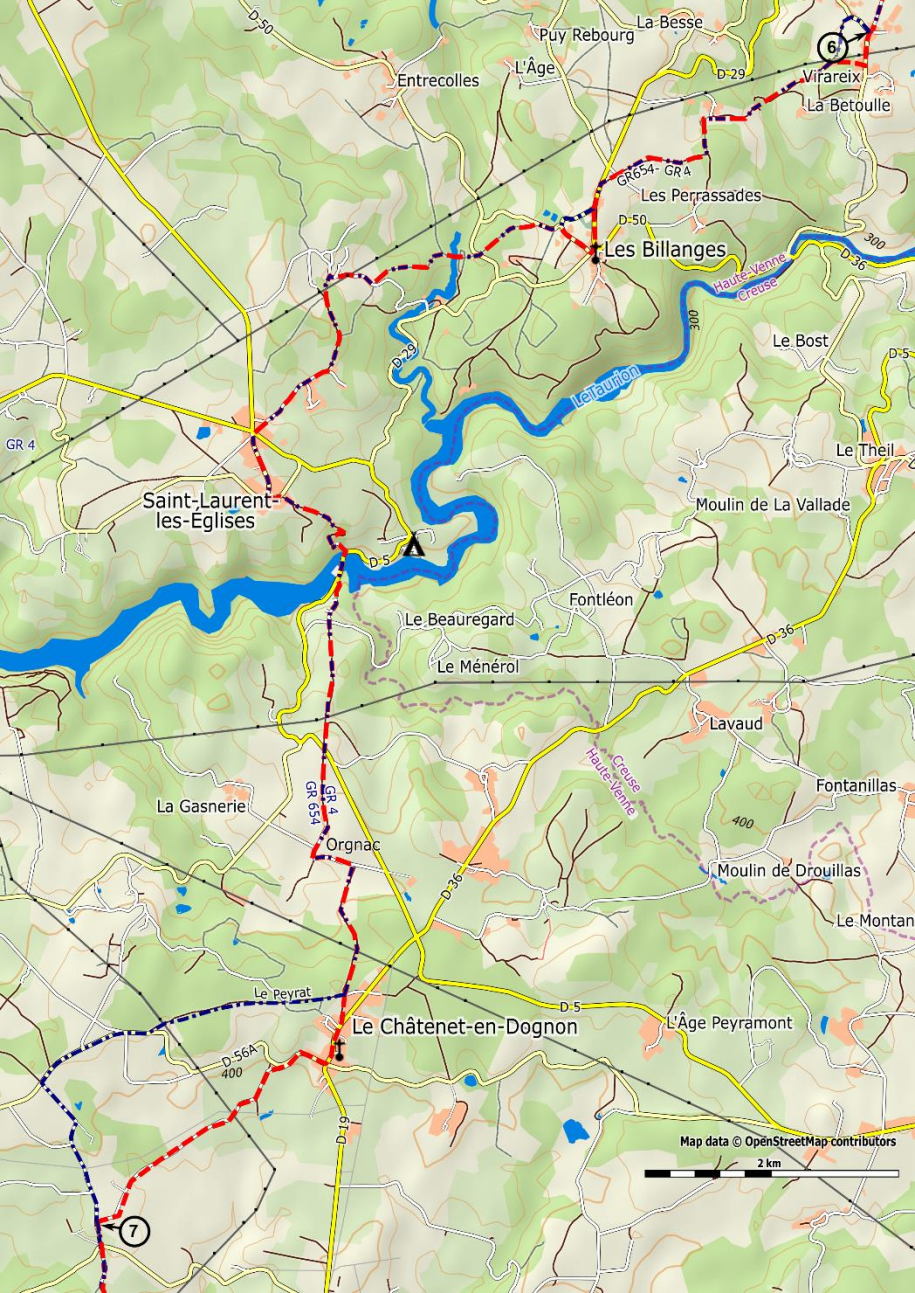
La Besse
Puy Rebourg
L'Âge
Entrecolles
D-30
D-29
Virareix
La Betoulle
6
GR654- GR4
Les Perrassades
D-50
Les Billanges
Haute-Vienne
Creuse
D-36
300
Le Bost
D-5
Le Taurion
GR 4
Le Theil
Saint-Laurent-les-Eglises
Moulin de La Vallade
Fontléon
Le Beauregard
Le Ménérol
Lavaud
Creuse
Haute-Vienne
Fontanillas
La Gasnerie
GR 4
GR 654
Orgnac
400
Moulin de Drouillas
Le Montan
Le Peyrat
Le Châtenet-en-Dognon
L'Âge Peyramont
D-56A
7
Map data © OpenStreetMap contributors
2 km

87.0 **[7]** Volg de GR op kleine weg.
88.0 Passeer Clémensanne-Nord (aan uw rechterzijde) en **Clémensanne-Sud** (aan uw linkerzijde).
88.3 In de bocht na de hoogspanningsmast, linksaf op pad door de velden (verlaat de GR).
U komt voorbij de oude molen van Lajoumard.
89.6 Op asfaltweg schuin linksaf (= C8).
Ga over de brug over de Galamache, oude molen van La Roche.
De weg vervolgen (stijgend).
91.3 Op asfaltweggetje scherp rechtsaf richting Lussac.
91.6 Vlak voor het dorp schuin rechts voorlangs het gehucht **Lussac** en blijf dit weggetje volgen.
92.5 Ga, vóór een rechterbocht, schuin linksaf een grasweg in.
U komt langs de oude molen van Négrier.
93.4 Aan het eind schuin linksaf een iets bredere asfaltweg op (= D39).
Deze wordt verderop de rue Dr Jagot Lacoussière.
Op T-kruising (stop) opnieuw linksaf. *(Bronzen schelpen geven de weg aan naar de collegiale kerk).*
Op splitsing: schuin links, rondweg oversteken en vervolg (= rue Jean Jaures). Op kruispunt 2x rechtsaf.
94.9 Collegiale kerk van **Saint-Léonard-de-Noblat**.

2.5 - Saint-Léonard-de-Noblat > Limoges: 23,3 km

94.9 Saint-Léonard-de-Noblat**.** Neem vanaf de collegiale kerk achtereenvolgens de rue Lamazière (met linkerbocht), Chemin de Pavé.
95.8 Aan het eind: rechtsaf Avenue du Géneral de Gaulle.
Ga onder de spoorbrug en steek de Avenue de Limoges schuin naar links over.
Daal af de Rue du Vieux Pont in en steek de rivier Vienne over via de historische brug (pont Noblat).
96.3 Aan het einde van de brug ga rechts en dan links op de D941 en nogmaals links op de D65.
97.2 Na de porceleinfabriek: neem rechtsaf een pad omhoog (GR).
98.2 Ga in het gehucht **Chigot** rechtdoor (verlaat de GR).
Bij het huis met bordje 'Menuiserie' (=timmerwerkplaats) (links van de weg), ga rechts op een kleine weg, die verandert in een zandweg.
99.1 Op asfaltweg (=V2), ga schuin rechts. Loop door het gehucht la Chapelle.
101.5 Na het gehucht **Lafont** op splitsing schuin links, V2 richting Aureil.
Bij **Les Charrauds** rechtdoor Route de Compostelle. **[8a]**

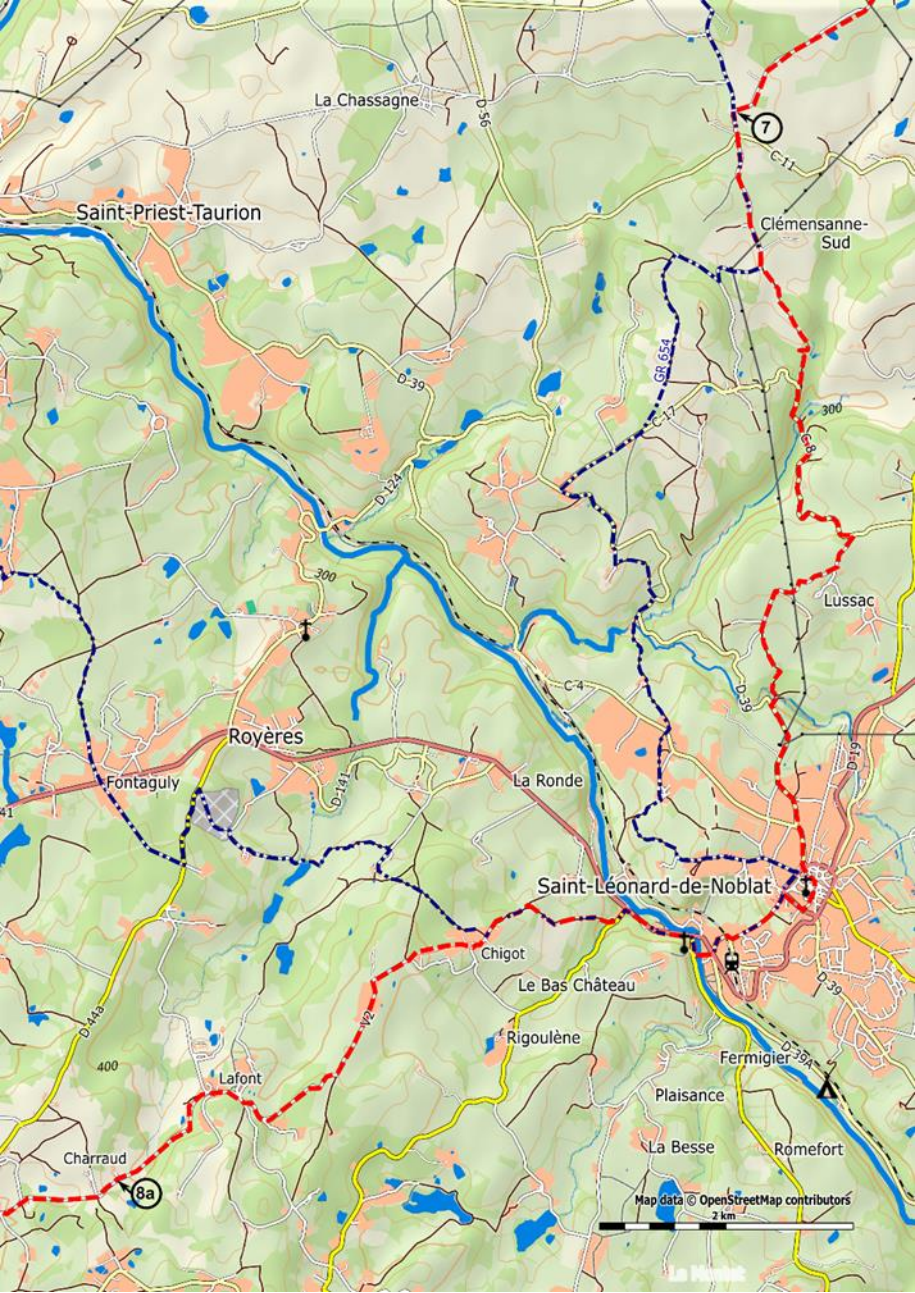
La Chassagne
D 56
7
C 11
Saint-Priest-Taurion
Clémensanne-
Sud
GR 654
D 39
C 17
300
C 8
D 124
300
Lussac
C 4
D 39
Royères
Fontaguly
D 141
La Ronde
D 19
Saint-Léonard-de-Noblat
Chigot
Le Bas Château
D 39
D 443
V2
Rigoulène
Fermigier
D 39A
400
Lafont
Plaisance
La Besse
Romefort
Charraud
8a
Map data © OpenStreetMap contributors
2 km

102.9 Les Charrauds **[8a]**, blijf de Route de Compostelle 1 km volgen, en ga op de D44a1 schuin links. Na nog 1 km op kruispunt rechtdoor D44 ri Aureil en op splitsing schuin links.
105.4 **Aureil**: kerk**.**
Neem 100m voorbij de kerk en vóór het kerkhof het pad links naar **Bost**.Vervolg in dat gehucht de weg. Neem de 'Impasse du Monastère'.
106.1 Deze gaat over in een grasweg. Ga na 300m op de D979 rechtsaf.
106.7 Op kruispunt linksaf op de C9 richting **Laubaudie**.
Op het einde van dit gehucht ga rechtsaf op een grindweg.
108.5 Ga linksaf richting Crouseix. Op asfaltweg rechtsaf.
109.0 **Crouseix [8b].** Ga op de splitsing linksaf en volg de weg door het dorp die een bocht naar rechts maakt.
109.5 Ga naar rechts op de D98, passeer de brug, loop langs een vijver. Blijf op deze D-weg en na 600 meter
110.9 Ga schuin linksaf op een weggetje tussen de bomen.
111.5 Aankomst in **Feytiat**, bij de kerk**.** Neem rechts de Avenue Winston Churchill, dan links de Avenue Georges Clemenceau.
112.1 Bij rotonde rechtdoor in de Avenue Fréderic Legrand en bij de volgende rotonde schuin linksaf op de D979, die u ± 2 km blijft volgen.
114.3 De rotonde van de bedrijvenzone. Hier voorbij lopen en na 200m schuin afbuigen naar rechts in de Rue Malinvaud **[8c]**.
Aan het einde van deze straat de met gras overgroeide weg volgen.
115.2 In de Rue Bas Fargeas omhoog gaan. Aan het einde van deze straat (stoplichten), ga linksaf over de snelweg en meteen rechtsaf de Avenue du Sablard. Volg de bronzen schelpen op de grond.
116.9 Na de minirotonde, rechtsaf de trap afdalen en schuin linksaf, even verder voetpad, bij de oever van de Vienne linksaf.
117.7 De Vienne oversteken op de brug St-Etienne en omhoog gaan in de Rue du Pont. **[9a]**

In de zomer van 2021 is op particulier initiatief een alternatieve route geopend waarmee pelgrims rond Limoges kunnen wandelen en de onaantrekkelijke buitenwijken en industriegebieden kunnen vermijden.
Helaas mist men zo wel de mooie oude stad.
Via de nieuwe route loop je langs de prachtige oevers van de rivier de Vienne naar Aixe-sur-Vienne (km 130,8). De variant start op de Place de Compostelle bij de oude brug (Pont Saint-Ëtienne) over de Vienne (km 117,7)
In plaats van deze over te steken, gaat u voor de brug langs de rivier linksaf.
De route is gemarkeerd met geelblauwe porseleinen sint-jakobsschelpen. Maar . . we zijn niet zeker van een markering langs de gehele alternatieve route. We ontvangen graag jullie bevindingen!

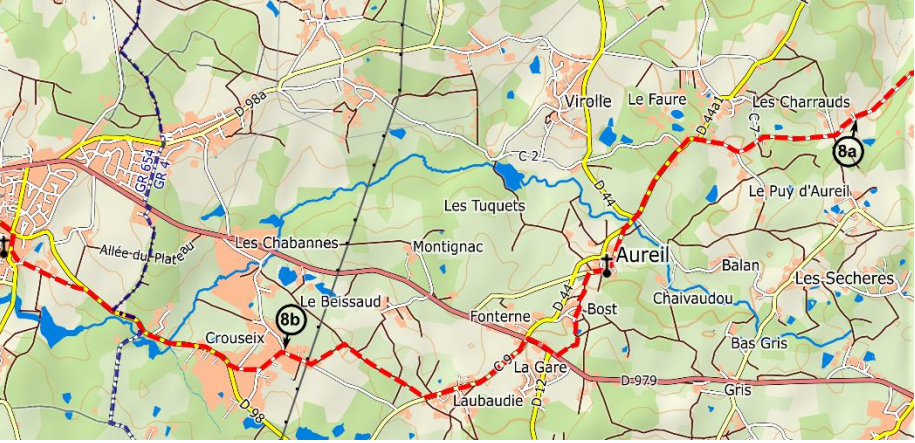

Virolle
Le Faure
Les Charrauds
D-98a
D-44a1
C-7
8a
C-2
GR 654
GR 4
D-44
Le Puy d'Aureil
Les Tuquets
Les Chabannes
Montignac
Allée-du-Plateau
Aureil
Balan
Les Secheres
Le Beissaud
Chaivaudou
Fonterne
Bost
8b
Crouseix
Bas Gris
C-9
La Gare
D-979
Gris
Laubaudie
D-12
D-98

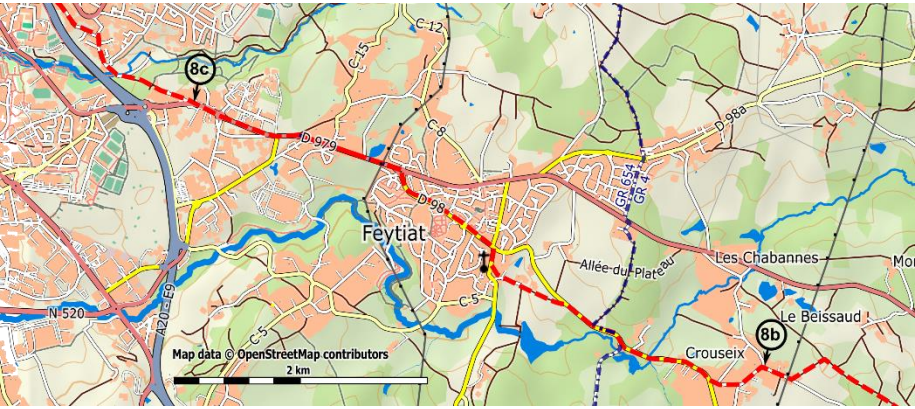

C-12
C-15
8c
C-8
D-979
D-98a
GR 654
GR 4
D-98
Feytiat
Les Chabannes
Allée-du-Plateau
C-5
N 520
A20 - E9
Le Beissaud
8b
Crouseix
Map data © OpenStreetMap contributors
2 km

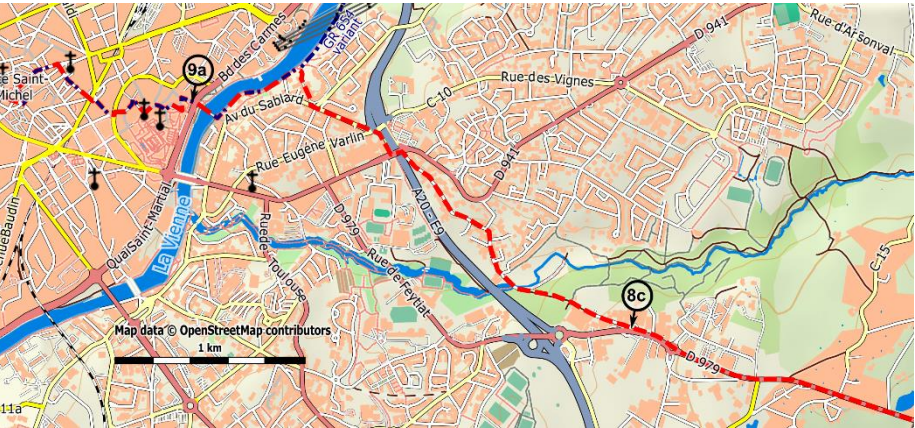

D 941
Rue d'Arsonval
Bd des Carmes
GR 654 variant
9a
Rue des Vignes
C-10
Av du Sablard
Rue Eugène Varlin
D 941
A20 - E9
D-979
Quai Saint-Martial
La Vienne
Rue de Toulouse
Rue de Feytiat
C-15
8c
Map data © OpenStreetMap contributors
1 km
D-979

117.8 Rue du Pont **[9a]**, dan links de Rue Saint-Domnolet en aan het eind rechts de Rue de la Règle om zo de Place de la Cathédrale Saint-Etienne te bereiken in:
118.2 **Limoges**.

2.6 - Limoges > Flavignac: 28,2 km

118.2 Limoges**.** Vanaf de Place Saint Etienne volg de Rue des Allois.
Linksaf de Rue de la Haute Cité en de Rue de la Cité.
De Place de la Cité schuin naar links oversteken en schuin rechts de Rue Raspail in.
118.6 Op Place Wilson even naar links en dan recht oversteken de Rue du Collège in.
Deze wordt na de Place Saint-Pierre: Rue Dalesme.
Aan het eind linksaf de Rue Saint-Martial en langs Place de la République.
De Rue Jean Jaurès oversteken en rechtdoor de Rue du Clocher nemen.
119.1 Bij Place Saint-Michel (rechts de église Saint-Michel), aan het begin van het plein meteen links de rue Ferrerie, de Place des Bancs oversteken, aan het eind rechts de Place du Poids Public en schuin rechts de Rue de la Boucherie nemen.
119.5 Place de la Motte rechtsaf en linksaf om de hallen heenlopen.
Rechtdoor de Rue Othon Péconnet nemen.
De Place d'Aine **[9b]** schuin naar links oversteken en de Rue des Arènes nemen.
120.0 Place des Carmes, links de Avenue Jean Foucaud nemen en meteen rechts de Rue Neuve des Carmes.
Dan linksaf de Rue Saint-Eloi.
120.6 Aan het einde links de Cours Jean Pénicaud, dan scherp rechts de Rue Pétiniaud-Beaupeyrat.
Na 100m schuin links de Rue Pierre et Marie Curie die u tot het einde moet volgen, dus meerdere kruispunten en rotondes oversteken.
Vervolgens rechtdoor verder gaan in de Rue Bourneville.
123.0 Rotonde de la Cornue: neem rechtdoor (19t) de Avenue des Bayles en op kruispunt rechtdoor de Avenue du Château, die overgaat in de Avenue de Basses Vignes. **[10a]**

Limoges
Av.de la Libération
Av.Garibaldi
Av.des Bénédictins
Place de la République
R.S.Martial
Église Saint-Pierre-du-Queyroix
Église Saint-Michel-des-Lions
R.Dalesme
R.O.Péconnet
R.d.Clocher
R.d.Collège
Bd.de Fleurus
Bd.Saint-Maurice
Rue du Pont
R.d.l.Règle
P.d.l.Cathédrale
Bd.de la Cité
9b
Halles
Pl.d.Bancs
9a
R.Raspail
Cathédrale Saint-Étienne
R.d.l.Cité
R.d.l.Boucherie
Bd.Louis Blanc
Quai Louis Goujaud
les Jardins de l´Évêché
La Vienne
Map data © OpenStreetMap contributors
250 m

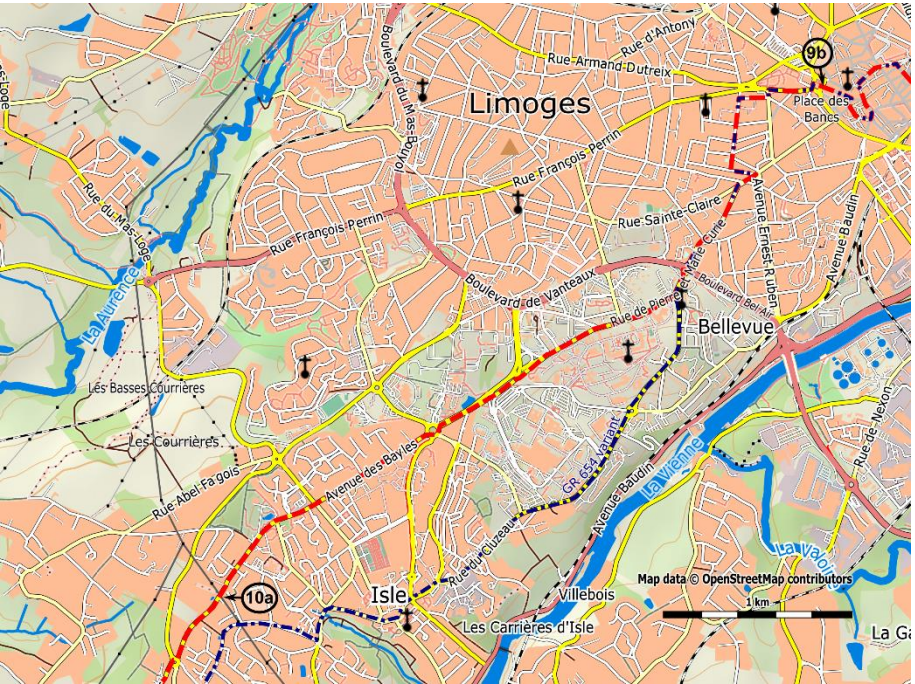
Rue d'Antony
Rue Armand Dutreix
9b
Limoges
Place des Bancs
Boulevard du Mas-Bouyol
Rue François Perrin
Rue du Mas-Loge
Rue Sainte-Claire
Avenue Ernest Ruben
Avenue Baudin
Rue François Perrin
Boulevard de Vanteaux
Boulevard Bel Air
Rue de Pierre et Marie Curie
La Aurence
Bellevue
Les Basses Courrières
Les Courrières
Rue de Nexon
Avenue des Bayles
GR 654 variant
Avenue Baudin
La Vienne
Rue Abel Fagois
Rue du Cluzeau
La Valoire
Map data © OpenStreetMap contributors
1 km
10a
Isle
Villebois
Les Carrières d'Isle
La Ga

124.4 Avenue de Basses Vignes. **[10a]**
125.0 Rotonde de la Croix Bachaud**:** neem rechtdoor de D74 richting Mérignac.
Bij de volgende rotonde rechtdoor de C9 richting Mérignac.
Bij het kruispunt rechtdoor (🚕).
128.3 **Mérignac.**
Aan het begin van het dorp op splitsing schuin links (=Avenue de Mérignac). Volg deze bochtige weg door het dorp.
128.5 Ga op het einde van het dorp rechtsaf de Rue du Vignoble in, die overgaat in een aardeweg.
Na 400m op een asfaltweggetje, ga schuin linksaf, Chemin de Puy Panard.
130.1 Op T-splitsing: op de N21 rechtsaf, passeer de brug over het spoor en voorbij het station neem schuin linksaf en onder het spoor door de Rue de l'Abreuvoir.
130.8 Steek de brug over de Vienne en die over de Aixette over,
neem de trap omhoog en links de Rue Rochefroide, die overgaat in de rue Sadi-Carnot.
131.5 **Aixe-sur-Vienne**. **[10b]**
Neem voor de kerk links de Rue Victor Hugo, (= D20 richting Les Cars, Flavignac), verderop Rue Pichenaud.
131.9 Langs supermarkt en na 300m schuin linksaf de C203, rue du Mas Neuf afdalen.
Passeer de molens: Moreau, David, le Mas Neuf en Japaud terwijl u de Aixette volgt.
135.3 Op een bredere weg (= D110): ga schuin links, passeer de brug over de Aixette.
136.6 In het gehucht **Le Breuil** rechtsaf richting Mardaloux.
Passeer de gehuchten **Marladoux** en **La Judie** en kom na een bruggetje uit op de D17.
139.6 Ga rechtsaf op de D17
140.4 **Saint-Martin-le-Vieux**.
Neem bij de de kerk de weg scherp links (=C5), en kom na 700m in het gehucht Bord. **[11a]**

Thias
10a
Les Querrades
D-20
Les Rivaux
Gigondas
L'Aurence
Couerassas
C-12
La Croix Bachaud
D-74
C-9
GR 654 variante
10b
Mérignac
Aixe-sur-Vienne
La Caillaud
Les Garaudies
Balézy
N-21
La Vienne
Le Bas Caillaud
D-20
N-21

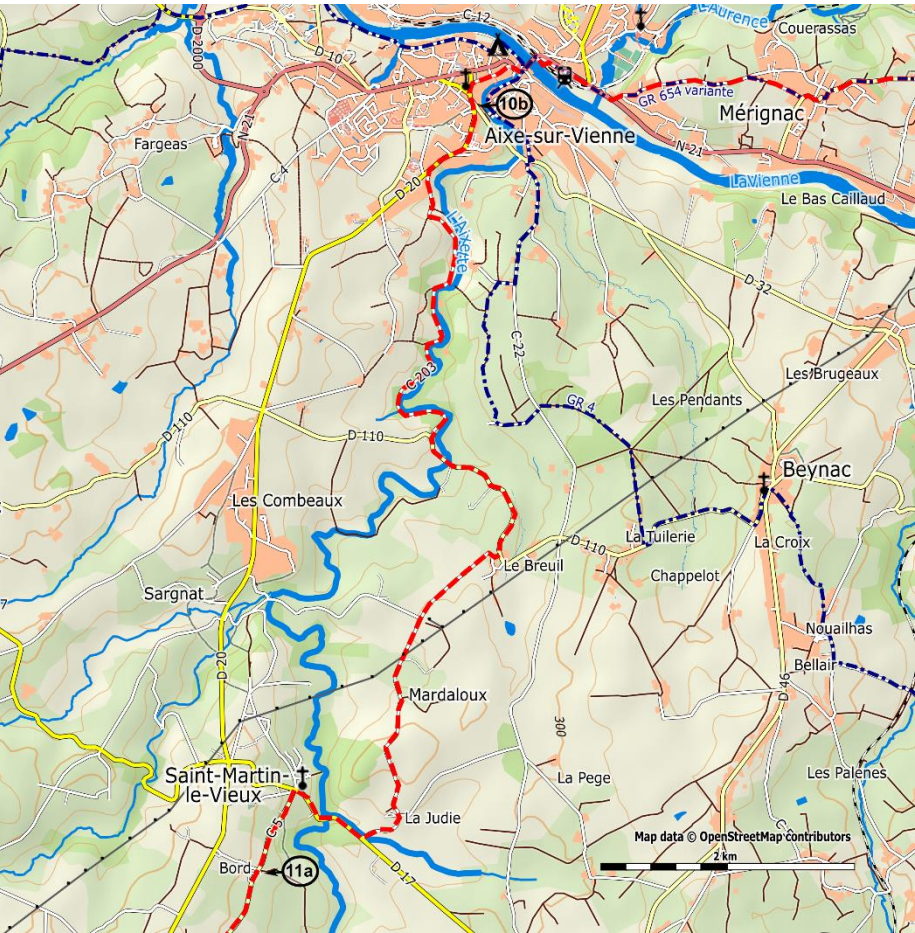
C-12
L'Aurence
Couerassas
D-2000
D-10
GR 654 variante
10b
Mérignac
Aixe-sur-Vienne
Fargeas
N-21
N-21
C-4
D-20
La Vienne
Le Bas Caillaud
L'Aixette
D-32
C-22
C-203
Les Brugeaux
GR 4
Les Pendants
D-110
D-110
Beynac
Les Combeaux
La Tuilerie
La Croix
D-110
Le Breuil
Chappelot
Sargnat
Nouailhas
Bellair
D-20
D-46
Mardaloux
300
Saint-Martin-le-Vieux
La Pege
Les Palenes
La Judie
C-5
Map data © OpenStreetMap contributors
2 km
Bord
11a
D-17

141.1 Door **Bord [11a]** en vervolg de weg tot het gehucht **Domarias**.
Ga op de T-splitsing, links richting **Lavignac**.
143.3 Bij kruispunt (stop) neem rechtsaf de D46 richting Flavignac.
146.4 In het dorp op T-splitsing (stop) rechtsaf naar de kerk van Flavignac.

2.7 - Flavignac > La Coquille: 29,9 km

146.4 **Flavignac.**
Neem tegenover de kerk de Rue Pasteur (= D46).
147.7 Kruispunt met de D20: schuin links. Langs **Beyrand** (⚠).
149.7 **Les Cars**, kerk**.**
Neem rechtdoor de D15 dan rechtsaf de D21.
Na 400m, sla linksaf richting Le Valois.
150.6 Ga door het gehucht **Le Valois [11b]**.
Loop voorbij La Maison Blanche (het witte huis), la Teyssière, les Fosses en bij het kruispunt rechtdoor.
153.9 Begin **Lautrette**: splitsing schuin links (=route de Pageas).
Loop door het gehucht.
154.7 Voorbij een vijver op het einde van een bocht: sla linksaf op een zandweg die omhoog gaat in een bos naar **La Petite Veyssière**.
Bij de aftakking eerst naar rechts dan links.
Bij twee kruispunten rechtdoor.
155.7 Sla op een asfaltweg (=D141N) rechtsaf.
Na 200m linksaf op een pad dat afdaalt.
Ga over een bruggetje en klim naar het gehucht Maître Antony.
156.5 Volg het asfalt en steek dan een weg over.
Ga rechtdoor op een pad dat naar de D15 leidt, evenwijdig aan de N21 (bij de afrastering schuin linksaf). **[12]**

Bord
11a
C-5
Domarias
C-43
D-46
Lavignac
D-59a
D-46
300
D-59
C-11
D-20
C-3
Flavignac
D-46
D-21
Beyrand
D-59
Le Dognon
C-4
11b
Le Valois
Les Cars

D-141
N-21
Pageas
Lautrette
11b
Le Valois
Les Cars
D-15
La Petite Veyssière
D-141N
12
Map data © OpenStreetMap contributors
2 km
D-15
D-15
D-20

157.3 Pad naar de D15. **[12]** Langs een klein industrieterrein.
De weg gaat over in een graspad.
158.0 Op asfaltweg (=D15), sla rechtsaf.
Bij verkeerslichten de N21 oversteken en rechtdoor in de Rue Chabrol.
Linksaf de Rue Mardochée.
Op splitsing schuin rechts de Rue Côte de la Minoterie.
158.8 De D901 oversteken en rechtdoor gaan.
De Tardoise oversteken en de Boulevard du Fort opgaan,
daarna de Rue d'Église.
159.1 **Châlus**: kerk.
Daar neemt u rechtsaf de Rue du Clocher.
Weer rechtsaf de Rue Salardine, linksaf de Rue de l'Europe.
De Place Cardailhac oversteken.
Naar rechts de 'Avenue du 11 Novembre' richting Dournazac.
159.6 Aan het einde linksaf onder de (voormalige) spoorbrug.
Na 500m voor hoogste punt linksaf.
160.3 Bij bij het gehucht Mettes ga rechtdoor in de meest linkse holle weg.
Bij het bereiken van de asfaltweg, ga rechtdoor.
Neem in de bocht het pad rechtdoor.
161.8 **Le Lac.** Linksaf en dan rechtsaf op de D64a1.
163.3 T-splitsing met de D64 (stop) ga rechtsaf op de D64.
Na 200m neem linksaf een zandweg die het bos in gaat.
Neem de brug die over de overloop gaat en vervolg de weg langs de vijver van Maison Neuve.
164.9 **Monchaty**, bocht links.
Na 50 m, in bocht rechts: verlaat de weg, schuin linksaf. Vervolg via een weggetje dat kort daarna onverhard is en afdaalt.
Onderaan in de vallei: rechtsaf, via een pad dat flink stijgt en dan langs een bos loopt.
>>> *(grens van de departementen Haute-Vienne en Dordogne).*
Boven, op het plateau: neem het eerste pad links, naar het gehucht Le Gadonnet.
Einde pad: rechtsaf, via een verhard weggetje.
Einde weggetje: linksaf, via een bredere asfaltweg, afdalend.
Einde weg op een drukke hoofdweg (N21): rechtsaf, naar
167.1 **Firbeix** .
Ga na de kerk linksaf richting **Puy-Bernard**.
De weg verandert vlug in een bosweg.
168.5 Op asfaltweg schuin links (= Route d'Aillac).
Daal af naar de spoorweg.
Steek die over en neem meteen rechts het pad langs het spoor.
169.8 Na 700m **[13]**.

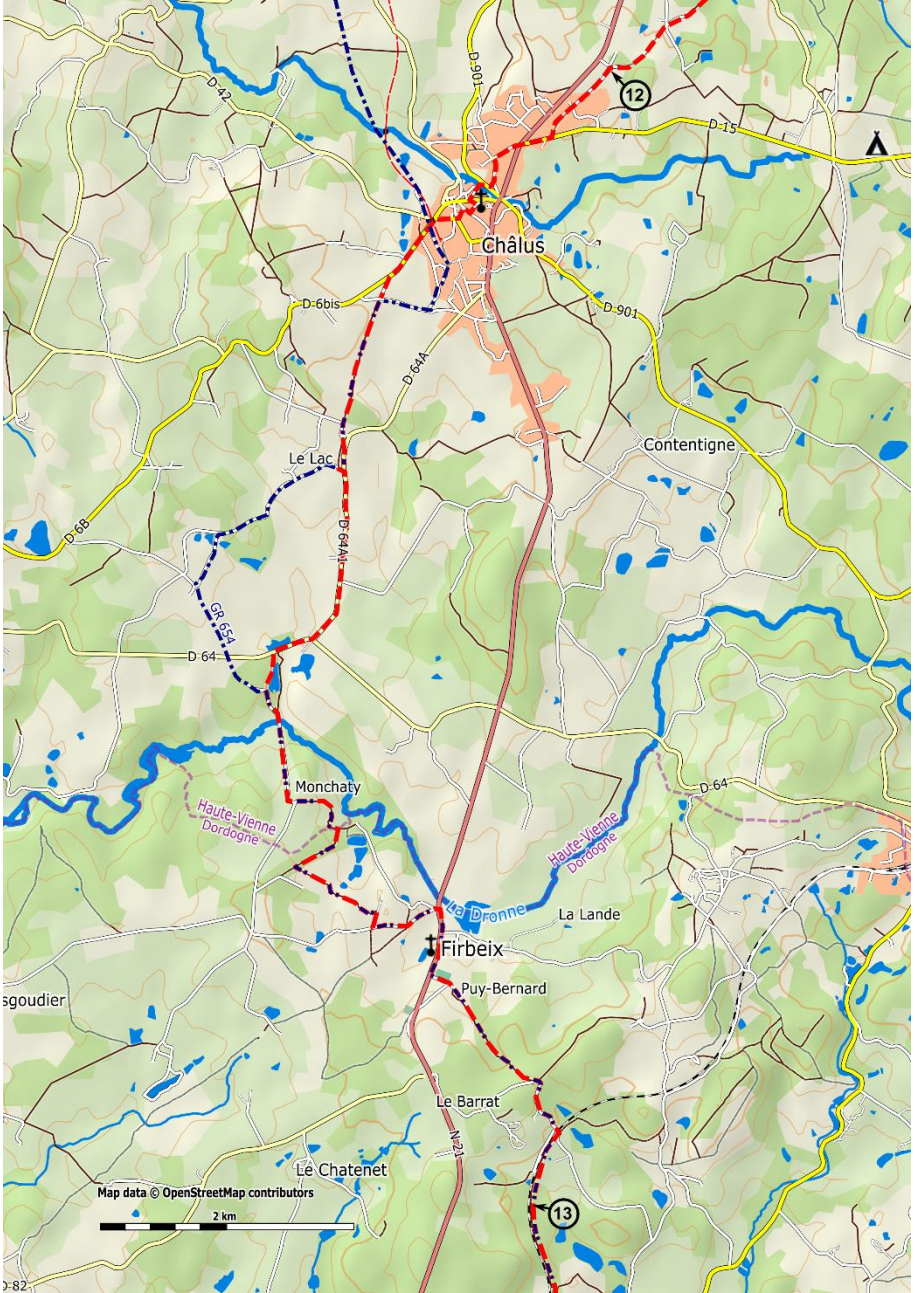

D-42
D-901
12
D-15
Châlus
D-6bis
D-901
D-64A
Contentigne
Le Lac
D-6B
D-64A1
GR 654
D-64
Monchaty
Haute-Vienne
Dordogne
D-64
Haute-Vienne
Dordogne
La Dronne
La Lande
Firbeix
Puy-Bernard
sgoudier
Le Barrat
N-21
Le Chatenet
Map data © OpenStreetMap contributors
2 km
13
D-82

169.8 Pad langs spoor **[13]**.
170.5 Bij **La Lande du Puy** de weg over het asfalt vervolgen.
170.9 Bij het kruispunt linksaf.
Ruim 100m verder bij het volgende kruispunt rechtsaf.
Saint-Pierre-de-Frugie laten we links liggen.
171.7 Aan het einde van het gehucht Vervenille: ga links op een pad.
300m verder, op kruispunt van wegen, ga rechts naar La Roche.
172.6 T-splitsing, **La Roche**: rechtsaf op een stijgende weg
Na 200m linksaf op een pad dat afdaalt langs een bos en dan stijgt naar **Sainte-Marie-de-Frugie**.
174.0 Bij de houten wegwijzer na de vijver, schuin rechts richting 'La Coquille 2km'.
Ga rechts voorbij een huis een asfaltweggetje op.
174.9 Neem in de bocht naar links een zandpad rechtdoor.
Aangekomen bij de huizen, ga linksaf.
175.4 Aankomst op de N21. Ga linksaf langs de berm lopend naar:
176.3 **La Coquille**.

Voor het doorgeven van opmerkingen etc.
graag een email aan: vezelay@santiago.nl

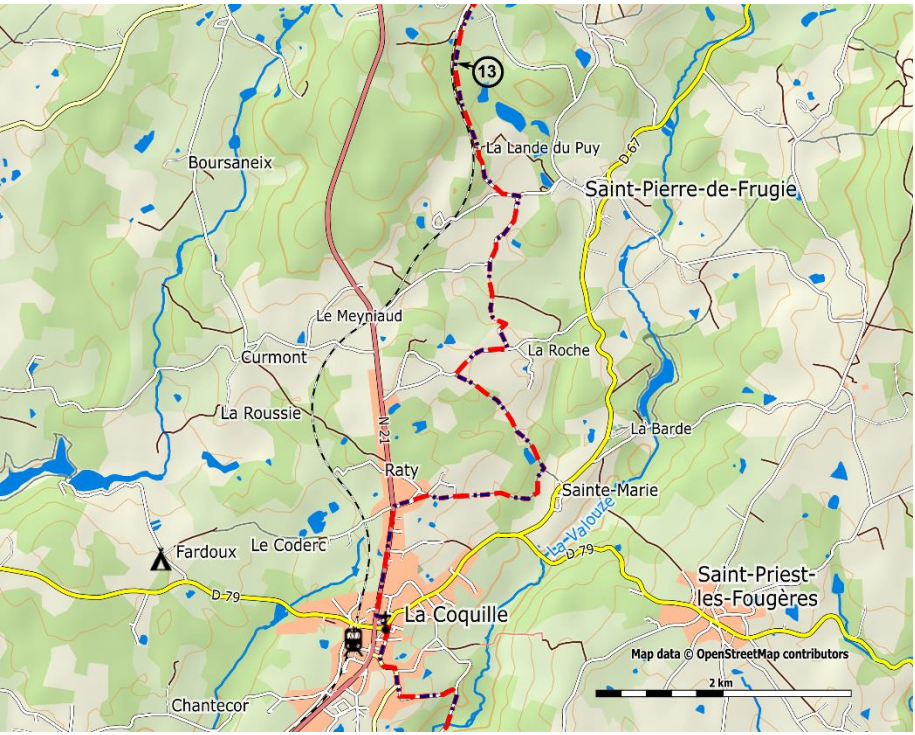
13
La Lande du Puy
Boursaneix
Saint-Pierre-de-Frugie
D-67
Le Meyniaud
La Roche
Curmont
La Roussie
N-21
La Barde
Raty
Sainte-Marie
La Valouze
D-79
Fardoux
Le Coderc
Saint-Priest-
les-Fougères
D-79
La Coquille
Map data © OpenStreetMap contributors
2 km
Chantecor

3 - La Coquille > Sainte-Foy-La-Grande

3.1 - La Coquille > Thiviers: 18,5 km

Km 0.0 **La Coquille. [1]**
Vanaf de kerk: neem de Rue La Boétie, afdalend.
Aan het eind: linksaf (= D67), richting Saint-Paul-la-Roche.
Tweede zijweg: linksaf (= Route du Moulin de Margaud), dalend.
0.8 Op splitsing: rechts aanhouden, eerst nog dalend (naar Moulin de Margaud), dan stijgend, naar Les Rivailles.
1.5 **Les Rivailles**: vervolg, verder stijgend (asfalt gaat over in onverhard).
Bovenaan, op de kruising: rechtsaf, over het plateau.
Steeds rechtdoor, dalend, door bossen en velden.
3.5 Einde pad op asfaltweg (= D67): linksaf.
Bij een zijweg rechts (naar La Bussière): schuin rechts, via een pad door de velden.
4.5 Kruis een asfaltweg (= D98) schuin, vervolg opnieuw via een pad.
Einde pad op asfaltweg: volg deze naar rechts.
6.1 Kruis een asfaltweg schuin en vervolg, dalend, naar
7.6 **Pont Fermier**.
Vervolg, eerst nog dalend, dan stijgend.
10.6 Op een zijweg, bij het bordje 'Coderc': linksaf. **[2]**

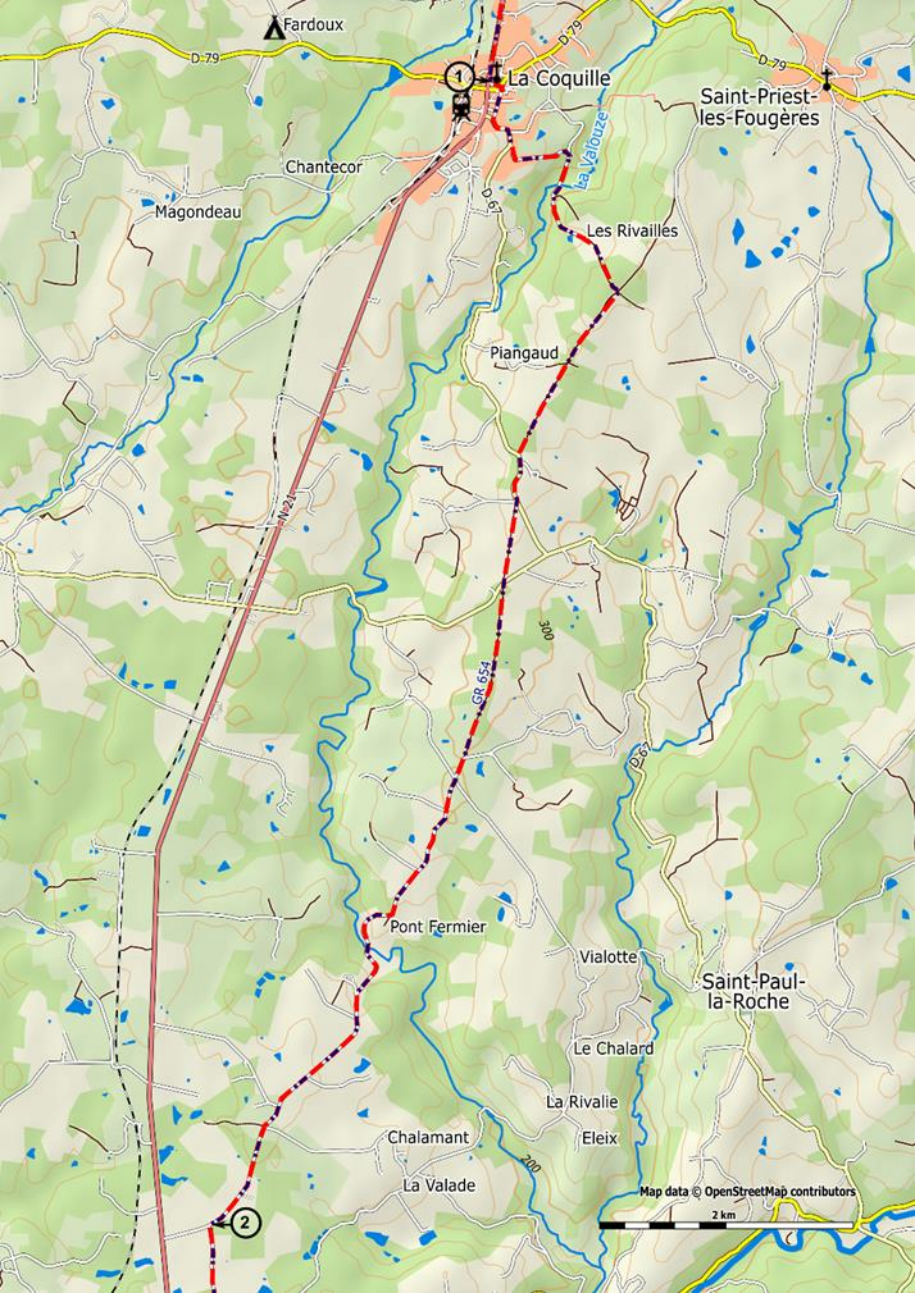
Fardoux
D 79
D 79
D 79
1
La Coquille
Saint-Priest-
les-Fougères
Chantecor
Magondeau
La Valouze
D 67
Les Rivailles
Piangaud
N 21
300
GR 654
D 67
Pont Fermier
Vialotte
Saint-Paul-
la-Roche
Le Chalard
La Rivalie
Chalamant
Eleix
200
La Valade
2
Map data © OpenStreetMap contributors
2 km

10.6 Na afslag links **[2]:** rechtdoor.
11.8 Aan het eind: rechtsaf.
Kort daarna, bij voorrangsweg (= D78): steek schuin links over en vervolg via een pad.
Einde pad op asfaltweg: rechtsaf.
13.2 Einde weg, kort na een watertoren: linksaf, via een lange, rechte weg.
14.7 Vóór de N21: linksaf (bord eenrichtingsverkeer).
Op een kruising: weer linksaf.
15.6 Aan het eind, in **Bouilloux**, bij een asfaltweg (= D81): rechtsaf.
Op kruising: rechtdoor (= Avenue Eugène Leroy), naar de
18.0 rotonde (St Roch). Steek over (*opletten*).
Kort daarna, op een splitsing: links aanhouden (= Rue du Général Lamy, dan Rue Jean Jaurès).
18.5 **Thiviers**: kerk.
(VVV op het plein tegenover de kerk. Pelgrimsbank).

3.2 - Thiviers > Sorges: 18,2 km

18.5 Thiviers, vanaf de kerk: vervolg de Rue Jean Jaurès, naar een rotonde.
Links aanhouden (= Avenue A. Croizat).
Kruis de N21 schuin en vervolg.
Bij een 'Carosserie' (rechts): rechtsaf, dalend.
Na 100m: rechtsaf, via een weggetje (eerst onverhard, dan geasfalteerd), dalend.
20.3 Op een vijfsprong: rechtdoor.
Aan het eind: rechtsaf.
Op een splitsing: rechts aanhouden, dalend.
Loop door het gehucht **Montaugout**, naar een
22.0 kruising met een grotere asfaltweg (= D76): linksaf.
Na 100m: rechtsaf.
Op een splitsing: linksaf, onder de spoorbrug door.
Na de spoorbrug: linksaf, via een pad met steenslag, omhoog.
Einde pad op asfaltweg: linksaf.
23.2 Kruising in het gehucht **La Servolle**: rechtsaf.
Na zo'n 100m: linksaf via een weggetje, dalend.
Aan het eind: linksaf via een grotere weg.
Na 150m: weer links.
Na 250m:
23.8 scherp rechtsaf, een pad in. **[3]**

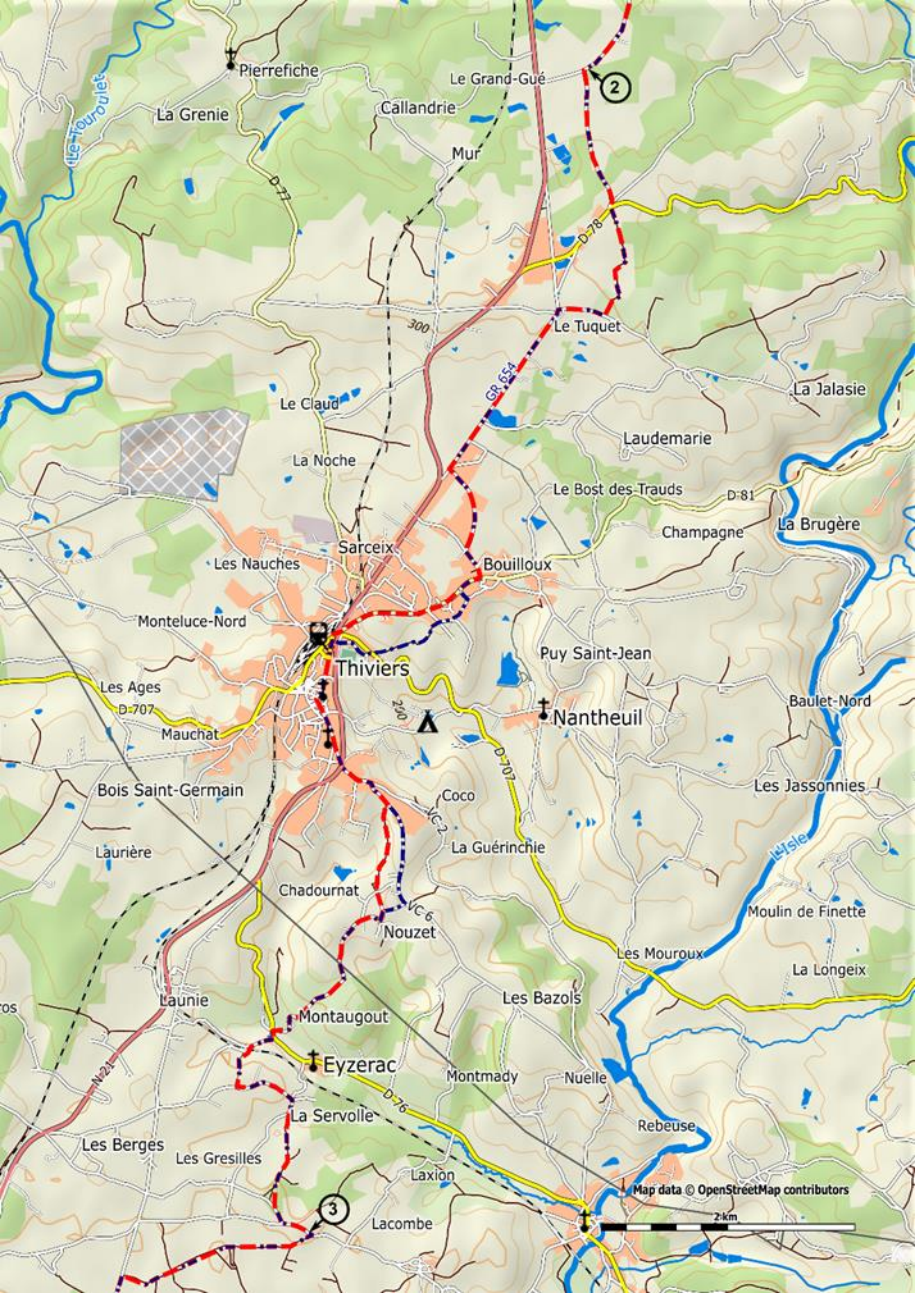
Pierrefiche
Le Grand-Gué
2
La Grenie
Callandrie
Mur
D-77
D-78
300
Le Tuquet
GR 654
La Jalasie
Le Claud
Laudemarie
La Noche
Le Bost des Trauds
D-81
Champagne
La Brugère
Sarceix
Les Nauches
Bouilloux
Monteluce-Nord
Thiviers
Puy Saint-Jean
Les Ages
D-707
Nantheuil
Baulet-Nord
Mauchat
200
D-707
Bois Saint-Germain
Coco
Les Jassonnies
VC 2
Laurière
La Guérinchie
L'Isle
Chadournat
VC 6
Moulin de Finette
Nouzet
Les Mouroux
La Longeix
Launie
Les Bazols
Montaugout
Eyzerac
Montmady
Nuelle
N-21
D-76
La Servolle
Rebeuse
Les Berges
Les Gresilles
Laxion
3
Lacombe
Map data © OpenStreetMap contributors
2 km

23.8 Een pad in **[3]**. Rechtdoor verder.
25.5 **Boslalégue** (boerderij).
Vervolg kort daarna via een onverhard pad, in dezelfde richting.
Aan het eind, op een asfaltweg: linksaf.
Vervolg 1.5 km en ga rechtsaf.
28.0 **Le Pic**.
Vervolg tot einde weg (wegkruis): rechtsaf en meteen linksaf, via een weggetje door het bos, naar een boerderij (Les Bizarias).
Iets verderop, einde weg: linksaf en meteen rechtsaf, via een grasweggetje.
Aan het eind: rechtsaf en vervolg naar een splitsing bij
30.0 **Lauzelie**. Links aanhouden.
Einde weg: rechtsaf.
Einde weg: opnieuw rechtsaf (= D73).
Steek de N21 rechtdoor over en loop door:
31.3 **Négrondes**.
Zo'n 200m voorbij de kerk, op een kruising (wegkruis): rechtdoor. De weg wordt een weggetje, dat verderop naar links draait.
32.3 Einde weggetje: rechtsaf, richting een bos, stijgend.
Aan het eind: linksaf.
33.7 Kruising (bij het gehucht **Le Pouyet**): rechtsaf, de weg wordt een weggetje en dan een pad, dalend.
34.6 Bij het verlaten van een bos: linksaf, langs de bosrand.
Na 150m: rechtsaf, door velden, naar een boerderij.
Op de kruising direct daarna: linksaf.
36.0 **Les Palissoux**.
Op de kruising (met de D8): rechtdoor.
36.7 **Sorges**.

3.3 - Sorges > Périgueux: 22,4 km

36.7 Sorges**.** Langs de kerk naar de N21.
Rechtsaf, via een parkje (), parallel aan de N21.
Vervolg via een kleinere weg, ook parallel aan de N21.
Na zo'n 100m: rechtsaf.
Na ruim 400m: schuin rechts een pad in.
Op een kruising: rechtdoor.
38.6 **[4a]** steeds rechtdoor.

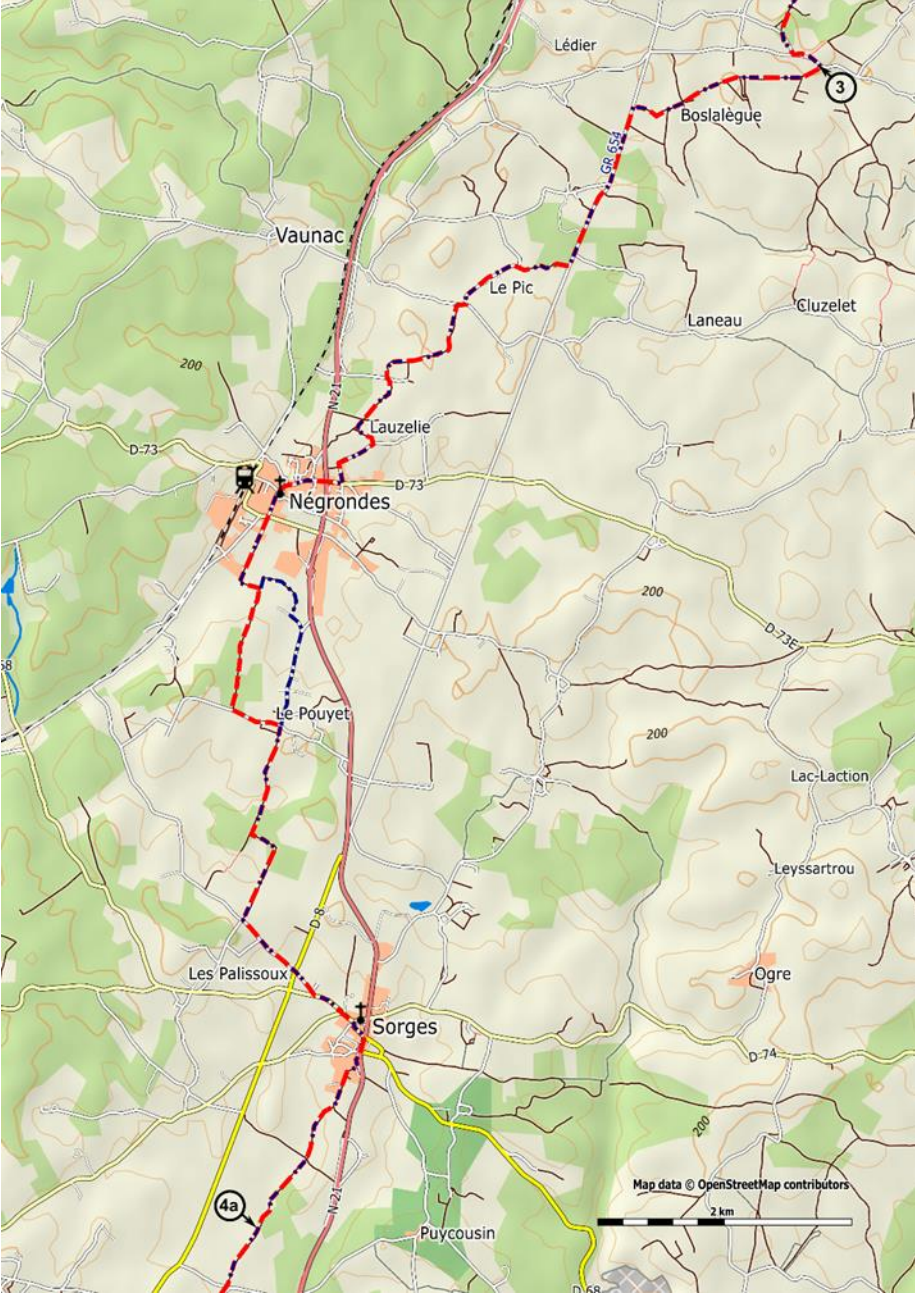
Lédier
3
Boslalègue
GR 654
Vaunac
Le Pic
Laneau
Cluzelet
200
N-21
Lauzelie
D-73
Négrondes
D-73
200
D-73E
Le Pouyet
200
Lac-Laction
Leyssartrou
D-8
Les Palissoux
Ogre
Sorges
D-74
200
Map data © OpenStreetMap contributors
2 km
4a
N-21
Puycousin
D-68

38.6 Vanaf **[4a]** verder rechtdoor.
39.2 Gehucht **Bizol**. Einde weg: linksaf en meteen rechtsaf.
Na 150m: linksaf.
Bij de N21 maakt de weg een haakse bocht naar rechts.
41.0 **Rebeyrie**. Na het gehucht: linksaf. Weg gaat over in verhard pad.
Negeer zijpaden.
Einde pad op asfaltweg: rechtsaf.
Na 100m, op een splitsing (*waterput*): linksaf, naar het dorp:
42.9 **Fonniovas** *(hier goed opletten!)*.
Tweede zijweg links: een half verhard weggetje, tussen huizen door, daarna onverhard.
Eerste zijweggetje: rechtsaf en dan steeds rechtdoor.
Negeer een zijweg links.
44.2 Einde weggetje op asfaltweg: linksaf en meteen rechtsaf, via een grasweggetje.
Einde pad bij asfaltweggetje (bord «Forêt Domaniale»): linksaf.
Passeer een slagboom en vervolg rechtdoor.
45.4 Piste forestière (bosweg) DFCI. Volg deze naar links.
Na 100m: haakse bocht naar rechts.
Passeer een boswachtershuis.
Einde bosweg op grotere asfaltweg (= D69).
46.8 D69: linksaf en meteen rechtsaf.
Bij een houten huisje (): pad naar links.
Einde pad **[4b]**: rechtsaf.
Vervolg rechtdoor, zijweggetjes negerend.
48.7 **La Croix du Rat** (): kruis de asfaltweg schuin en vervolg, via een onverharde weg.
Op het eind: linksaf.
Op het eind, bij het Château de Caussade: rechtsaf (verlaat de GR). Een breed pad, dat verderop -bij huizen- geasfalteerd is.
50.7 Op het eind op een grotere weg: steek over en ga rechtsaf.
Kort daarna: linksaf, via een half verhard weggetje, door bossen.
Op de eerste splitsing: hou links aan.
Negeer daarna alle zijpaden.
Het laatste stuk is geasfalteerd.
53.5 Einde weg bij een brede asfaltweg, bij **La Chaumardie** (bordje): rechtsaf (*let op, verkeer!*). **[5a]**

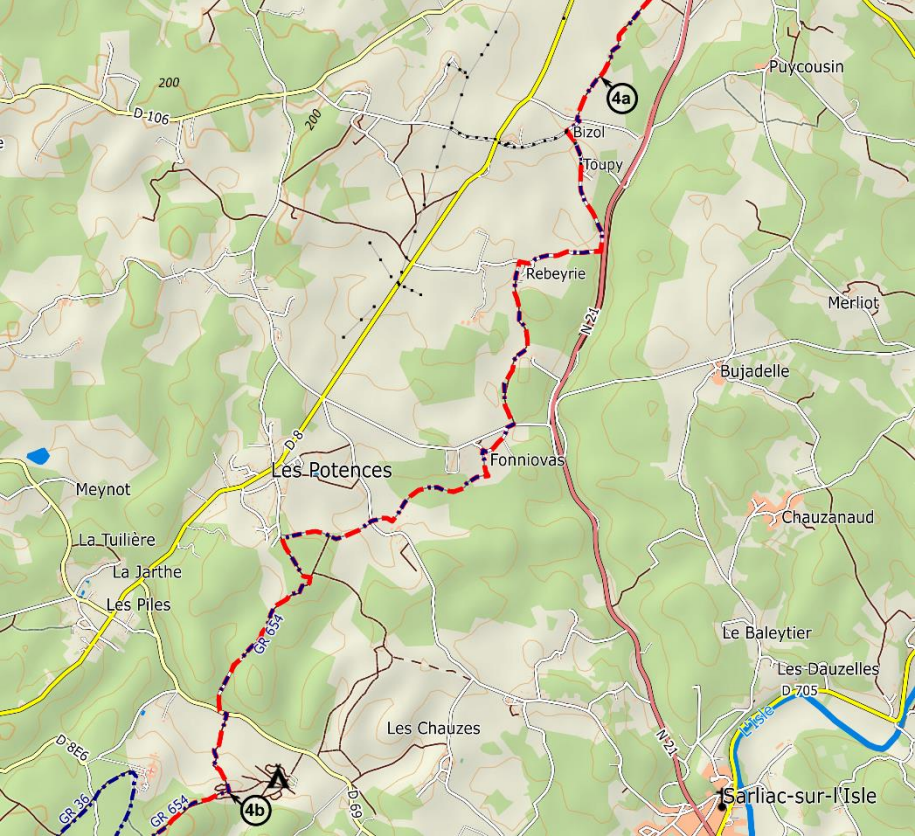
Puycousin
4a
200
D-106
200
Bizol
Toupy
Rebeyrie
N-21
Merliot
Bujadelle
D-8
Les Potences
Fonniovas
Meynot
Chauzanaud
La Tuilière
La Jarthe
Les Piles
GR 654
Le Baleytier
Les Dauzelles
D-705
L'Isle
Les Chauzes
N-21
D-8E6
GR 36
GR 654
4b
D-69
Sarliac-sur-l'Isle

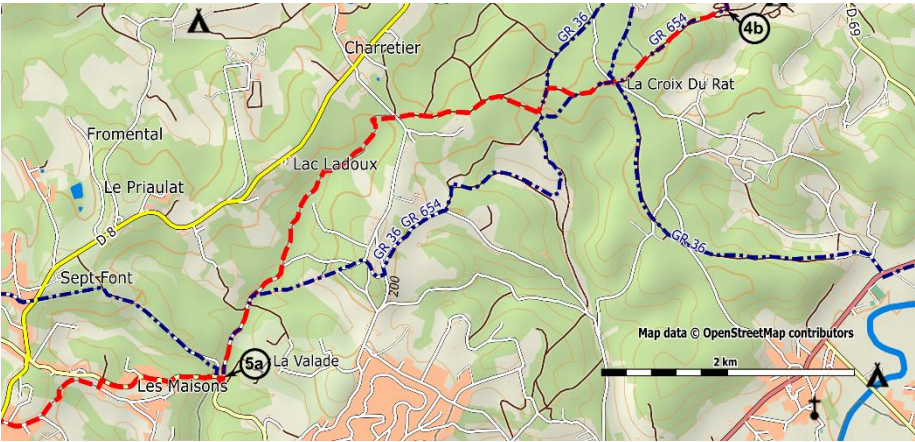
Charretier
GR 36
GR 654
4b
D-69
La Croix Du Rat
Fromental
Lac Ladoux
Le Priaulat
D-8
GR 36
GR 654
GR 36
Sept-Font
200
Map data © OpenStreetMap contributors
5a
La Valade
2 km
Les Maisons

53.5 Rechtsaf **[5a]**. Negeer de eerste zijweg rechts (GR) en loop langs de kant van de weg omhoog.
54.5 Gehucht **Les Maisons**. Daarna: eerste zijweg links en dan rechts, een onverhard weggetje in.
Einde weggetje op een asfaltweg, in het gehucht La Meynie: rechtsaf.
55.6 Op het eind, op een bredere weg (= D8): linksaf, op voetpad rechterzijde, steeds rechtdoor. *[Na 1,4 km (🍷) Intermarché].*
58.1 Rotonde na het ziekenhuis: rechtdoor, dalend, langs het Maison Diocésaine *('het huis van het bisdom').*
59.1 Volgende rotonde: **Périgueux**.

3.4 - Périgueux > Château de Puyferrat: 26,0 km

*Voor Cathedrale St. Front (400m) of routevariant via **Bergerac**:*
Ga op de rotonde linksaf en in de linkerbocht rechtdoor (voetgangersgebied).
Rue Limogeanne, verderop rue Salignière, aan het eind linksaf.
Zie pagina 218 t/m 231 voor de routevariant (genummerd 3.4a, 3.5a en 3.6a).

59.1 Rotonde. Neem daar de Rue Victor Hugo (= D939).
Na 800 m: schuin rechtsaf, Rue Lagrange Chancel
60.0 Op het eind: linksaf en meteen rechtsaf (Rue Pierre Sémard = D939).
Na 150 m: linksaf, onder de spoorbrug door.
Na de spoorbrug: rechtsaf (Chemin Feutres de Toulon) **[5b]**
61.9 Rotonde. Rechtdoor, neem het fietspad aan de linkerzijde.
Einde fietspad: linksaf (Rue des Pêcheurs) en 1e weg rechtsaf.
Aan het eind: weer rechtsaf.
64.6 Op rotonde linksaf.
Op de volgende rotonde: rechtsaf D1 richting Abbaye de Chancelade *(of 100m rechtdoor voor (🍷) Intermarché).*
65.8 U ziet rechts de **Abbaye de Chancelade**. Hier linksaf, via een pad.
Kruis een asfaltweg en neem een weggetje omhoog.
Aan het eind van de Place de Maine rechtsaf en meteen linksaf.
66.6 Op het eind: schuin rechtsaf.
Op vijfsprong: rechtdoor (Rue E. Manet).
Tweede zijweg links (niet geasfalteerd), Chemin des Pruneliers).
Aan het eind: linksaf (= Chemin de Terrassonie).
67.8 In gehucht Terrassononie op minirotonde rechtdoor.
68.8 **Les Andrivaux** (de GR sluit weer aan). Einde weg: rechtsaf.
Op de splitsing: schuin links (Chemin de la Commanderie, dan Chemin Templiers), flink stijgend.
Zo'n 300m na het dorp: linksaf, door het bos.
70.0 (hoogste punt). **[6a]**

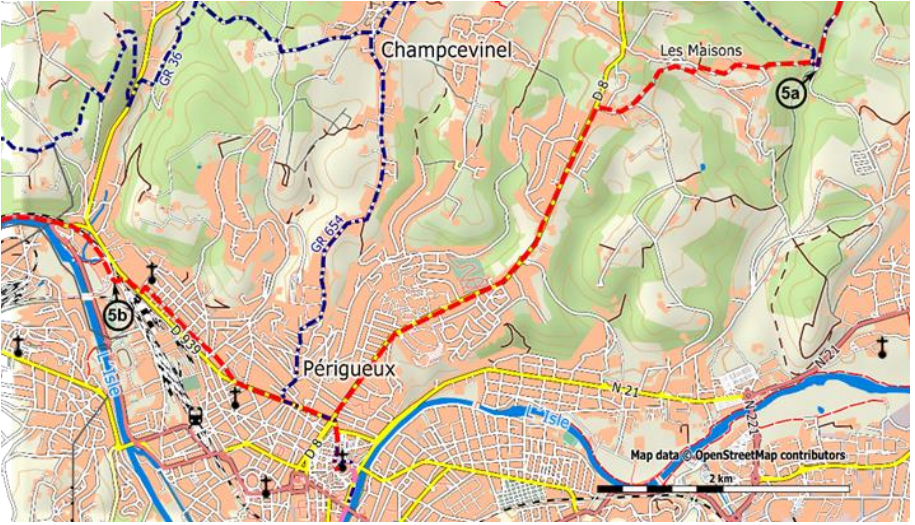
Champcevinel
Les Maisons
GR 36
D 8
5a
GR 654
5b
D 939
L'Isle
Périgueux
N 21
N 221
Map data © OpenStreetMap contributors
2 km

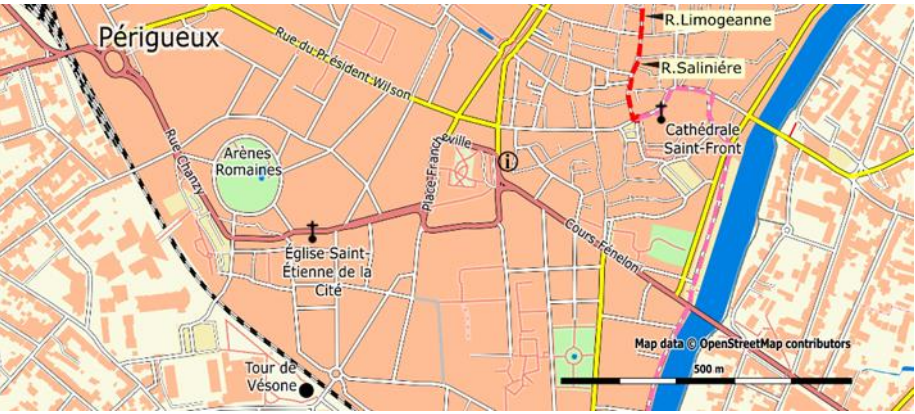
Périgueux
Rue du Président Wilson
R.Limogeanne
R.Saliniére
Cathédrale Saint-Front
Rue Chanzy
Arènes Romaines
Place Francheville
Cours Fénelon
Église Saint-Étienne de la Cité
Tour de Vésone
Map data © OpenStreetMap contributors
500 m

Andrivaux
Chancelade
GR 36
D 939
6a
GR 646
D 710
D 710E
Map data © OpenStreetMap contributors
2 km
5b

70.0 Hoogste punt **[6a]**. Afdaling en klim. Bij huizen en chalets (nieuw hoogste punt), linksaf een weggetje in. Na 300m:
71.5 Rechtsaf (verlaat de GR), even stijgend, dan flink afdalend. Einde pad op brede asfaltweg (= D710): oversteken, linksaf. Na 50m: schuin rechts (bord eenrichtingsverkeer). Einde weg op asfaltweg: linksaf.
Na 1 km (ruim 300m na een kruising met de GR):
72.6 schuin rechts, via een breed pad, stijgend, naar (het laatste stuk is geasfalteerd).
73.6 Het gehucht **Les Fieux**. Einde weg: rechtsaf (Rue des Bois, bord doodlopende weg) en meteen linksaf, tussen huizen door.
Rechtdoor verder, via een weggetje naar beneden.
Einde weggetje op asfaltweg: linksaf.
75.9 **Gravelle**. Op een kruispunt in het dorp: rechtsaf (richting Annesse).
Na ruim 100m: kruis een grotere weg (= D3) schuin rechts en vervolg (Rue des Prairies), langs de rivier de Isle en dan het Canal.
Bij de eerste brug: rechtdoor, via een onverhard weggetje.
78.0 **Annesse**. Einde weggetje: linksaf, over het kanaal.
Je komt dan op de Voie Verte (die je tot Saint Astier volgt).
Rechtsaf en steek de rivier over via de fietsbrug.
Op het eind, bij een asfaltweg: linksaf. Eerste zijweg: rechtsaf.
80.4 Gehucht **Le Perrier [6b]** rechtdoor langs Le Lac Bleue, de rivier en het kanaal.
82.5 Bij de brug: rechtsaf (= D41), over het kanaal (*links een Lidl)*, richting de camping. Blijf de D41 volgen en steek de rivier opnieuw over.
83.1 **Saint-Astier**. Na de brug: (vrijwel) rechtdoor, links langs de kerk en opnieuw rechtdoor (Rue Jules Guesde, dan Rue Maréchal Foch).
Aan het eind: rechtsaf (Rue Amiral Courbet).
Op de rotonde: linksaf (Rue Maréchal Leclerc, richting Château de Puyferrat).
Tweede zijweg schuin rechts (Rue Eugène Leroy).
Bij een haakse bocht naar rechts: rechtdoor, via een pad naar
85.1 **Château de Puyferrat**.

3.5 – Château de Puyferrat > Mussidan: 23.8 km

85.1 Château de Puyferrat**.** Loop rechtsom het kasteel en vervolg via de GR, flink dalend. Einde pad op asfaltweg: rechtsaf. Na ruim 100m: linksaf, naar Davalant.
86.0 Vóór het gehucht: linksaf, via een onverhard weggetje.
86.9 **Rougerie**. Einde weggetje: rechtsaf, stijgend
87.4 Einde weg: rechtsaf **[7a]**.

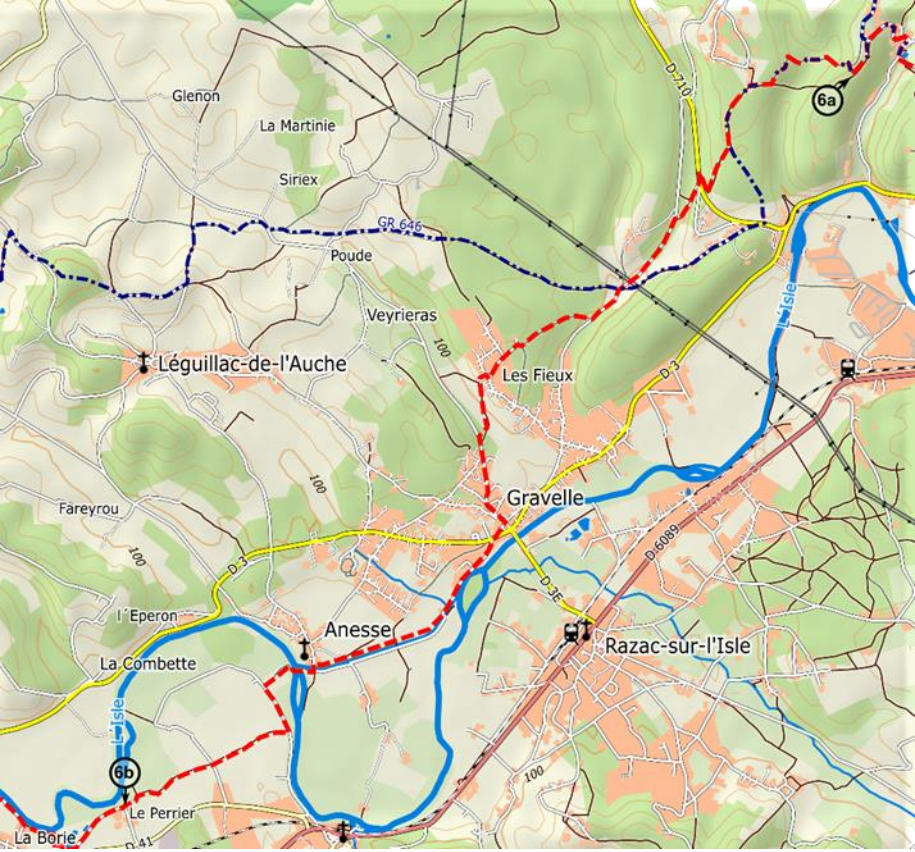
Glenon
La Martinie
Siriex
GR 646
Poude
Veyrieras
Léguillac-de-l'Auche
Les Fieux
D-710
6a
L'Isle
D-3
100
Gravelle
Fareyrou
D-3
D-6089
D-3E
l´Eperon
Anesse
Razac-sur-l'Isle
La Combette
L'Isle
6b
Le Perrier
La Borie
D-41

Le Nicoulou
GR 646
Les Roches
La Combette
Longuecôte
Reyterie
L'Isle
6b
Le Perrier
Davalant
Puy Ferrat
La Borie
D-41
Merland
La Jarthe
Rougerie
Saint-Astier
D-3
7a
Leybardie
Beaulieu
Map data © OpenStreetMap contributors
2 km

87.4 Einde weg: rechtsaf. **[7a]**
Na 300m linksaf, een onverhard weggetje in naar Les Brousses.
Vervolg via een flinke bocht naar links, eerst flink dalend, dan stijgend.
89.1 **Chassaing**. Einde weggetje op een asfaltweg (= D41): linksaf (verlaat de GR). Na 100m, dalend: rechtsaf via een onverhard weggetje.
Vervolg langs de bosrand.
Kruis bij **Guibaudie** een asfaltweg.
Vervolg, langs een huis, door het bos, naar de boerderij Le Treillou en vervolg.
Kruis een grotere asfaltweg (= D41E2) schuin en vervolg naar het gehucht
90.4 **Saumonie**. Aan het eind: neem het tweede weggetje links (half verhard, daarna onverhard) en vervolg tussen weilanden.
91.4 Einde weggetje (in een bos): linksaf en vervolg. Het laatste stuk is geasfalteerd (Rue du Lavoir).
92.7 **Planéze**. Einde weg: linksaf. Op een splitsing: rechts aanhouden (Rue de la Mazille). **[7b]**
Blijf deze weg volgen, verderop door een bos, pittig stijgend (bijna boven komt de GR van rechts).
93.9 Vervolg rechtdoor, naar Puy de Pont, dalend. Loop er doorheen.
Aan het eind: rechtsaf.
95.1 Kruis een grotere asfaltweg (= D44) en vervolg naar het gehucht **Jaumarie**, stijgend.
Blijf dan de GR volgen via de DFCI (bosweg).
97.9 Einde bosweg op een grotere weg: linksaf (iets verderop geasfalteerd).
Na 1 km: rechtsaf, via de DFCI (bosweg).
Na 700m: einde bosweg op asfaltweg: linksaf.
Na 150m: schuin rechts verder, via een half verharde, brede weg (verlaat de GR).
*<<< Alternatief: volg de GR 1 km naar **Douzillac** >>>.*
Na 150m: einde weg op asfaltweg (= D40): rechtsaf.
Na 100m: linksaf, via een onverhard weggetje, dalend naar
100.7 het gehucht **Les Faures** (). Einde weggetje op asfaltweg: rechtsaf.
Na enkele huizen, in een scherpe bocht naar rechts: linksaf, een onverhard weggetje in.
Einde weggetje op een bosweg (DFCI): linksaf.
101.7 Kruis een asfaltweg en vervolg, weer via een bosweg (DFCI).
Na 400m, op een splitsing: linksaf. Kort daarna: rechtsaf (blijf de DFCI volgen tot het eind, op een asfaltweg).
103.5 **[8]** links aanhouden.

Saint-Astier
Rougerie
Puyolem
7a
Leybardie
Saint-Germain-du-Salembre
Chassaing
D 41
Guibaudie
La Jaurie
D 44
D 41E
Grassat
Saumonie
La Fouillade
Mithoque
Planèze
D 3
Saint-Léon-sur-l'Isle
7b
Planèze
D 41E
100

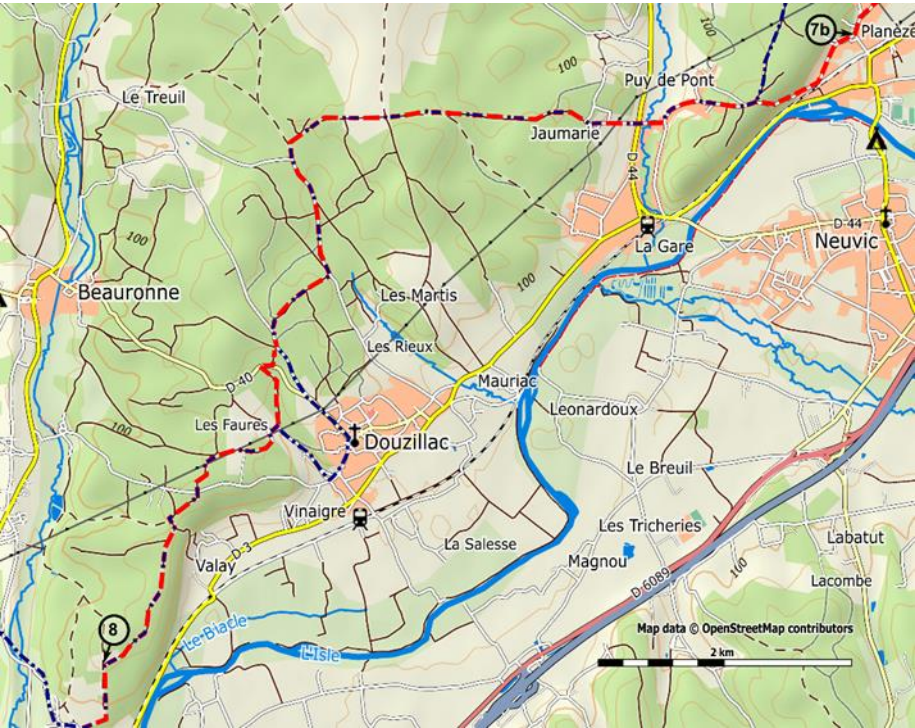
7b
Planèze
Puy de Pont
Le Treuil
Jaumarie
D 44
La Gare
Neuvic
Beauronne
Les Martis
Les Rieux
D 40
Mauriac
Leonardoux
Les Faurès
Douzillac
Le Breuil
Vinaigre
Les Tricheries
La Salesse
Labatut
Valay
D 3
Magnou
D 6089
Lacombe
8
Le Biade
L'Isle
Map data © OpenStreetMap contributors
2 km
100

103.5 **[8]**, links aanhouden.
104.1 Einde DFCI op een asfaltweg: linksaf (verlaat de GR), dalend.
Na 400m, einde weg op bredere asfaltweg (= D3): linksaf.
Na de spoorwegovergang: rechtsaf, naar **Saint-Louis-en-l'Isle**.
Tegenover de kerk: rechtsaf, richting St-Front-de-P(radoux).
<< Op 1 km rechtdoor Sourzac, historische pelgrimsplaats >>
Volg vanaf hier weer de Voie Verte: verderop langs het spoor en dan langs de rivier de Isle.
106.1 **Saint Front de Pradoux**. Vervolg de Voie Verte (tot Mussidan). Steek een grotere asfaltweg (= D709) over en ga kort daarna rechtsaf (Rue de Portillon), door het gehucht Tendou.
Bocht links en vervolg rechtdoor, naar - opnieuw - de D709.
Rechtsaf, de brug over.
108.6 **Mussidan.** Na de brug: even linksaf, dan rechtsaf (Rue St. George, *langs de Place Victor Hugo (links): refuge*).
Aan het eind: steek over naar de
108.9 Église Saint Georges.

3.6 - Mussidan > Sainte-Foy-la-Grande: 33 km

108.9 Mussidan, voorkant kerk (met de rug er naar toe): linksaf (Rue St Agnan).
Kruis een grotere weg en vervolg, via een straatje (Rue du Puits), stijgend.
Aan het eind: linksaf (Rue Beaupuy, die overgaat in de Rue des anciens d'AFN).
Op het eind: rechtsaf (Rue de Séguinou), stijgend.
110.5 Op splitsing schuin rechtsaf en na 150m rechtsaf, op een onverhard pad.
Einde pad op asfaltweggetje: linksaf. Langs 'ferme de Cumy'. Verderop gaat het asfalt over in een bosweg (DFCI). Deze passeert via een tunneltje de rondweg (= D709).
112.7 Kruising: rechtsaf. Volgende kruising: linksaf.
Einde onverharde weg op asfaltweggetje: rechtsaf.
114.2 Einde asfaltweggetje op grotere asfaltweg: linksaf, onder de autoroute door. Vervolg, passeer een bruggetje.
Na zo'n 400m: rechtsaf, via een asfaltweggetje, naar **Les Jaunies**.
Na het gehucht, in een bocht naar links: ga schuin rechts, via een onverhard weggetje. Blijf dit volgen.
117.5 Einde weggetje op brede asfaltweg (= D20): linksaf.
Na 100m: rechtsaf. **[9a]**

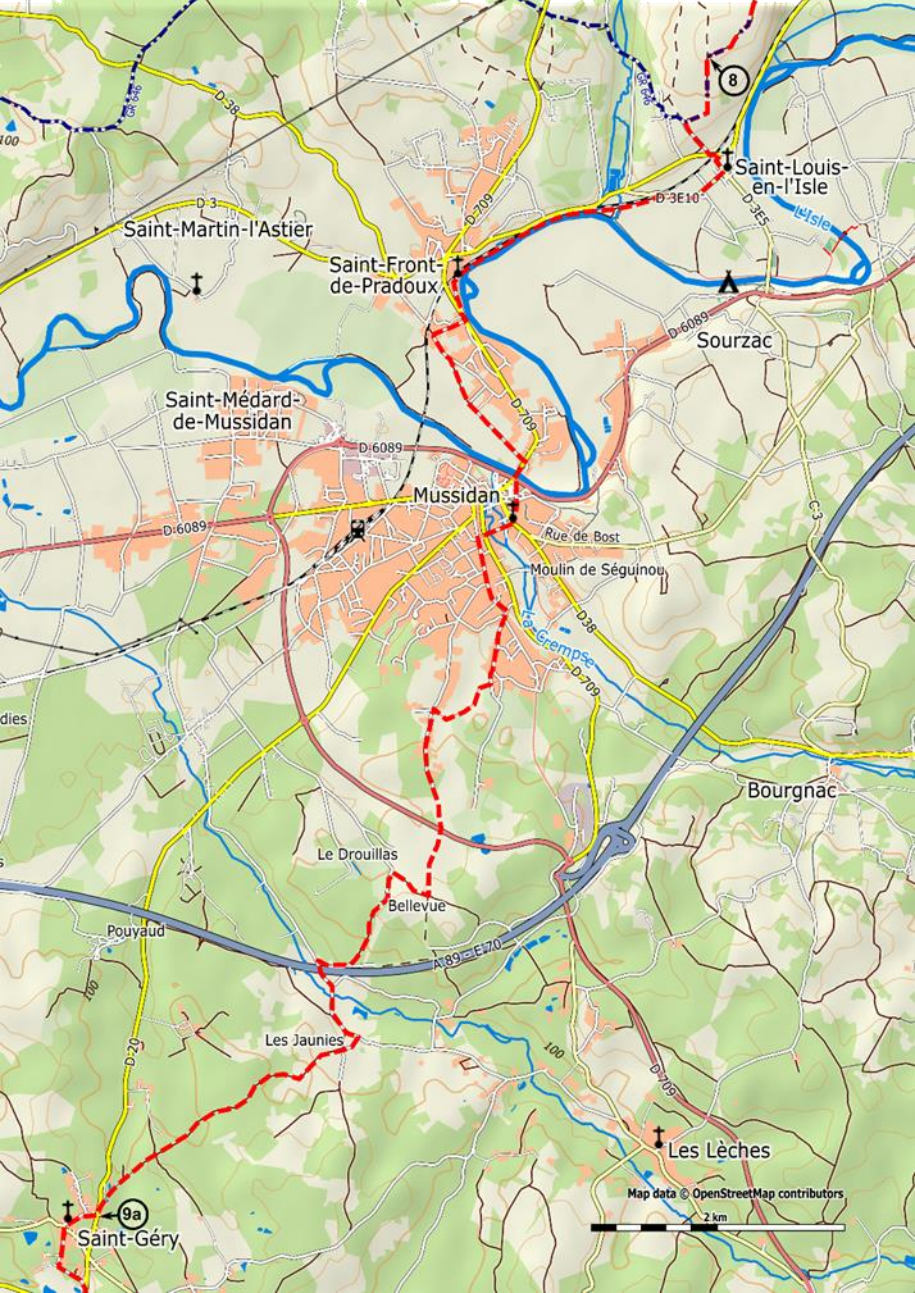
8
Saint-Louis-en-l'Isle
D 3E10
D 3E5
l'Isle
D 38
D 3
Saint-Martin-l'Astier
D 709
Saint-Front-de-Pradoux
D 6089
Sourzac
Saint-Médard-de-Mussidan
D 709
D 6089
Mussidan
D 6089
Rue de Bost
Moulin de Séguinou
D 38
la Crempse
D 709
Bourgnac
Le Drouillas
Bellevue
Pouyaud
A 89 = E 70
Les Jaunies
D 20
100
D 709
Les Lèches
Map data © OpenStreetMap contributors
2 km
9a
Saint-Géry

117.6 Rechtsaf. **[9a]**
117.8 **Saint-Géry**. Bij de kerk: linksaf.
Kort daarna: schuin rechts, richting **Les Roches**.
Kruis een brede asfaltweg (= opnieuw de D20) schuin rechts en vervolg (= C3).
Passeer **La Caty** (ferme auberge).
Op een splitsing daarna: hou rechts aan.
121.9 Gehucht **La Gratade**: vervolg.
122.7 Einde weg: linksaf (= D13).
Na de brug: rechtsaf, naar het dorp
125.1 **Fraisse**. **[9b]**
Bij de kerk ⛪: rechtdoor verder (= C202), zijwegen negerend.
127.8 Einde weg op bredere asfaltweg (= D20): linksaf (*voorzichtig*).
Na 500m: rechtsaf en meteen linksaf, richting **Cap Blanc**. Blijf deze weg volgen, langs een camping, naar het dorp
131.7 **Monfaucon**. **[10]**

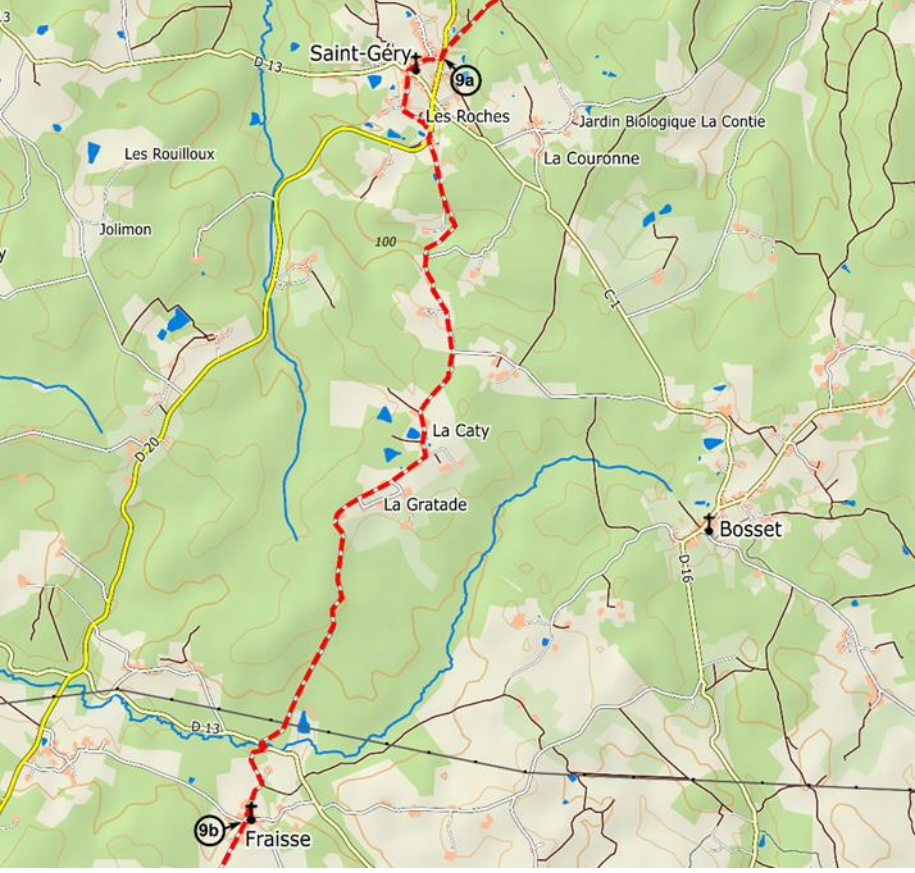
Saint-Géry
9a
D-13
Les Roches
Jardin Biologique La Contie
La Couronne
Les Rouilloux
Jolimon
100
C-1
La Caty
D-20
La Gratade
Bosset
D-16
D-13
9b
Fraisse

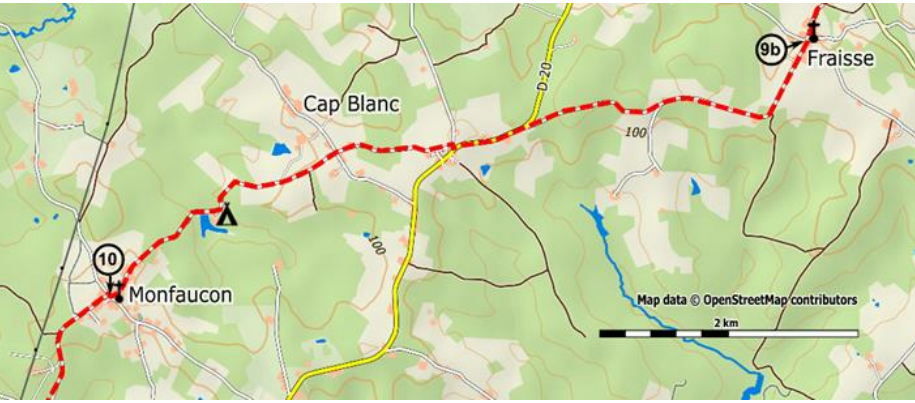
9b
Fraisse
D-20
Cap Blanc
100
100
10
Monfaucon
Map data © OpenStreetMap contributors
2 km

131.7 **Monfaucon**. **[10]**
Einde weg bij de kerk: rechtsaf en meteen linksaf.
Na 1 km, dalend: schuin linksaf verder.
Passeer een bruggetje en vervolg – stijgend - naar
134.1 afslag vóór de eerste huizen van **Virolle** (aansluiting GR): rechtsaf, naar het gehucht **Moncazeau**. Vervolg.
Kruis een bredere asfaltweg (= D32) en vervolg via een bosweg (DFCI).
Verderop komt een andere GR van rechts. Rechtdoor.
(Blijf de GR volgen tot Port Sainte Foy).
136.3 **Cap de Fer**.
Verder over het asfalt.
Na zo'n 500 meter, einde weg op bredere asfaltweg (= D32E): rechtsaf.
Na 1 km: (vlak vóór een huis links, huizen rechts): linksaf, via een grasweggetje, stijgend, naar de molen La Rouquette (ruïne).
138.6 Einde weggetje: linksaf, onder langs de molen, langs wijngaarden.
Aan het eind: rechtsaf, dalend.
Kruis een asfaltweggetje. Even verder rechtdoor naar een boerderij.
Bij de boerderij na rechterbocht linksaf op onverhard pad.
Aan het eind op asfaltweg rechtsaf, stijgend, naar het
140.1 gehucht **Briat**.
Einde weg: linksaf. Na zo'n 350 meter, in een bocht naar rechts: rechtdoor verder. Een grasweggetje, dalend, tussen wijngaarden, naar de molen van
140.7 **La Feraille** (*ruïne, uitzichtspunt*).
Vervolg, voorzichtig: steile en gevaarlijke afdaling.
Aan het eind, bij een asfaltweg (= D20): steek over en volg de weg naar links.
Meteen daarna: rechtsaf.
Bij de Dordogne: rechtsaf, langs de rivier, onder de brug door.
Na 100m: rechtsaf, omhoog, naar de kerk (*ernaast is een pelgrimsherberg*).
141.9 **Port-Sainte-Foy** kerk. Aan de overzijde van de Dordogne ligt Sainte-Foy-la-Grande.

Voor het doorgeven van opmerkingen etc.
graag een email aan: vezelay@santiago.nl

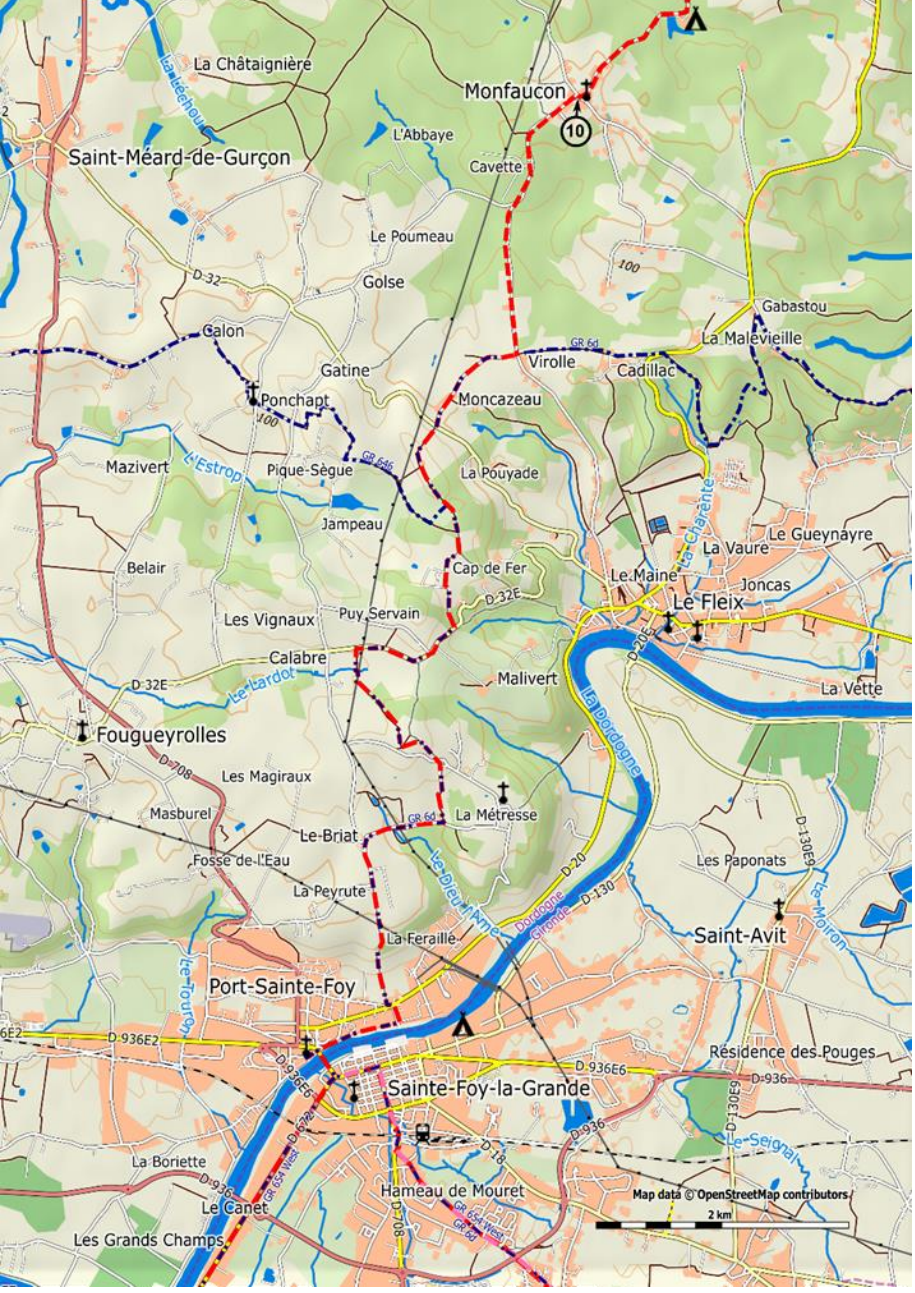

La Châtaignière
La Léchou
Monfaucon
10
L'Abbaye
Saint-Méard-de-Gurçon
Cavette
Le Poumeau
D-32
Golse
100
Gabastou
Galon
La Malevieille
GR 6d
Virolle
Cadillac
Gatine
Ponchapt
Moncazeau
100
Mazivert
L'Estrop
Pique-Sègue
GR 646
La Pouyade
Jampeau
La Charente
Le Gueynayre
La Vaure
Belair
Cap de Fer
Le Maine
Joncas
D-32E
Le Fleix
Les Vignaux
Puy Servain
D-20E
Calabre
Malivert
D-32E
Le Lardot
La Vette
La Dordogne
Fougueyrolles
D-708
Les Magiraux
Masburel
La Métresse
GR 6d
Le Briat
D-130E9
Fosse de l'Eau
Les Paponats
Le Dieu l'Ame
D-20
La Peyrute
Dordogne
Gironde
D-130
Le Moiron
Saint-Avit
La Feraille
Le Touron
Port-Sainte-Foy
D-936E2
Résidence des Pouges
D-936E6
D-936E6
D-936
Sainte-Foy-la-Grande
D-130E9
D-672
D-936
Le Seignal
La Boriette
D-18
D-936
GR 654 West
Hameau de Mouret
Map data © OpenStreetMap contributors
Le Canet
D-708
GR 654 West
GR 6d
2 km
Les Grands Champs

4 - Sainte-Foy-la-Grande >Captieux

4.1 - Sainte-Foy-la-Grande > Saint-Ferme: 28,7 km

Km 0.0 **Sainte-Foy-la-Grande**.
Steek de Dordogne over via de D20 **[1]**, de Pont Michel de Montaigne.

>>> (*grens van de departementen Dordogne en Gironde*).

*Op de brug een bordje: "**Compostelle (Santiago) 1100 km**".*

0.2 Op T-splitsing rechtsaf, Avenue Ithier Gorin (D130).
(Links: het centrum met het gemeentehuis, de VVV en een kerk.)

0.4 Op kruispunt (verkeerslicht) rechtdoor, Av. Maréchal Leclerc (= D672).

0.6 Ga onder de spoorweg door.

1.4 Ga onder de rondweg door.

2.2 Loop door het gehucht **Le Chantier**.

2.8 **Pont-de-la Beauze** (= gemeente **Saint-André-et-Appelles**)
(*Let op: de weg is druk en de berm smal*).

3.0 Bij het gemeentehuis op kruispunt rechtdoor, D672 richting Langon.

3.2 Na een bruggetje: neem rechts een doodlopend weggetje omhoog.

3.3 Volg het weggetje, dat een graspad wordt (richting zuid-zuid-west).
Boven aangekomen: kleine bocht naar links, naar beneden.
Dan een bocht naar rechts (richting zuid-zuid-west) en omhoog.

4.1 Op asfalt, loop het gehucht **Le Petit Montet** in.
Na 100m op T-splitsing rechtsaf tussen de huizen. **[2]**

Port-Sainte-Foy-
et-Ponchapt
Pr.d.l.Batellerie
Église de
l'Immaculée-
Conception
Dordogne
Gironde
La Dordogne
Pont M.d.Montaigne
Sainte-Foy-la-Grande
D-130
Bl.J.L.Régnère
Pl.Gambetta
Église
Notre-Dame
Av.M.d.Montaigne
R.d.l.République
Temple
R.V.Hugo
D-130
Av.I.Gorin
Av.d.Verdun
D-672a
GR 654
GR 6
Bl.C.Garau
Av.M.Leclerc
D-708

Saint-Antoine-de-Breuilh
D-936E2
Sainte-Foy-
La Grande
D-130
D-936
Le Rieu Ouvert
Girounet
Les Laurents
La Boriette
Dordogne
Gironde
D-672a
D-936
Le Canet
La Moutine
Pineuilh
D-708
D-936
La Dordogne
D-130E7
Le Sablat
Le Chantier
Eynesse
Dordogne
Gironde
D-128
Château Picon
Pont-de-la-Beauze
Les Brandes
Bicot
Les Caris
Saint-André-
et-Appelles
GR 654
Les Barbereaux
Masparrot
Le Petit Montet
D-130
L'Oasis
Le Grand Montet
Map data © OpenStreetMap contributors
GR 6
Château des Goulards
D-672
2 km
Les Chapelains
100
100

4.2 Le Petit Montet **[2].** Volg het bochtige weggetje tussen huizen door, en verder door wijn- en boomgaarden.
4.9 Volg de bocht naar rechts, richting Saint-Quentin-de-Caplong (bordje Jacobsroute).
5.1 Kerk van **Appelles**, omgeven door een begraafplaats, bocht naar links.
(Prachtig uitzicht op de Dordogne en de hellingen van de rechteroever.)
5.2 Op T-splitsing bij houten wegkruis (stop) scherp linksaf.
5.7 Op de volgende kruising: neem rechts de D18 richting Gensac.
6.9 Op de D18 (stop): schuin linksaf, richting Gensac.
7.5 Brug over een beek (Gravouse).
Op kruispunt scherp linksaf, D235 richting Lèves-et-Thoumeyragues (GR 654).
U loopt door het dal van de Gravouse, langs de rivier (links).
8.4 Neem de eerste weg scherp rechts omhoog, richting La Bonnetie.
Loop langs het gehucht **La Bonnetie Basse**.
8.8 Op de kruising rechtdoor, richting Saint-Quentin-de-Caplong, verder omhoog.
Loop door het verlaten gehucht **La Bonnetie Haute**.
Neem na het 'kasteel' rechtdoor een aarden weggetje.
9.3 Na 20m linksaf langs de elektriciteitslijn: een 'zompig' weggetje tussen wijngaarden. Blijf deze richting volgen, onder de elektriciteitslijn.
10.1 Steek rechtdoor een asfaltweggetje over. Het weggetje wordt steenachtig. Een hoogspanningsmast aan uw rechterhand.
Het weggetje wordt weer zompig, voert door een bosje, gaat links langs een wijngaard en vervolgens langs bebouwing.
Op asfaltweggetje schuin rechts.
10.8 Na 50m op T-splitsing linksaf D128 richting Taillade.
11.5 Bij wegkruis en «stop» rechtdoor D128 ri **St Quentin de C(aplong).**
11.9 2e zijweggetje links: ga schuin linksaf richting Les Foucauds, dalend, (verlaat de GR).
(Met een kleine omweg (350m.) krijgt u een mooi uitzicht over de vallei van de Soulège bij de kerk van St. Quentin. Loop daarvoor door tot de kerk, daar linksaf richting Caplong; u komt na 500m. weer op de route.)
12.6 Op T-splitsing «stop» linksaf. (GR).
Steek het beekje over, en loop omhoog.
13.0 Bij de kerk van **Caplong** rechtdoor.
13.2 Bij het stenen wegkruis: rechtsaf richting Le Tertre (verlaat de GR654).
13.7 100m voorbij de afslag naar Le Tertre, vòòr populieren en een bruggetje op een asfaltweggetje rechtsaf (negeer het gele kruis) **[3]** (GR).

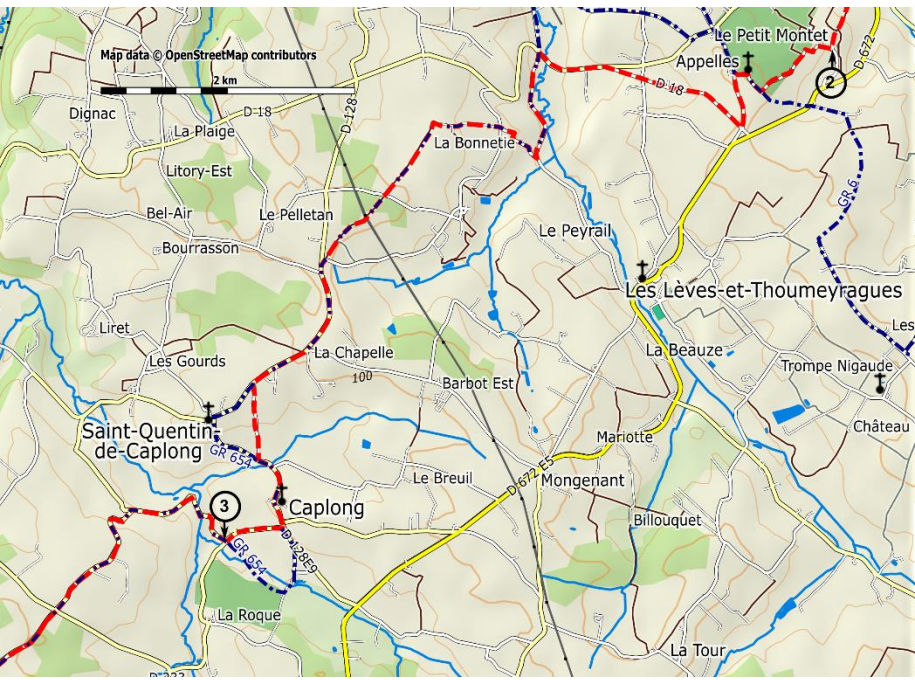
Map data © OpenStreetMap contributors
2 km
Dignac
D 18
La Plaige
Litory-Est
Bel-Air
Le Pelletan
Bourrasson
D 128
La Bonnetie
Le Petit Montet
Appelles
D 48
D 672
2
GR 6
Le Peyrail
Les Lèves-et-Thoumeyragues
Liret
Les Gourds
La Chapelle
100
Barbot Est
La Beauze
Trompe Nigaude
Château
Saint-Quentin-de-Caplong
GR 654
Mariotte
Le Breuil
D 672 E5
Mongenant
3
Caplong
Billouquet
D 128 E9
GR 654
La Roque
La Tour

13.7 Negeer geel kruis onder bord 3,5 T. **[3]**
Loop langs het beekje (de Soulège), steek het over, en ga omhoog, langs boerderijen (eerst links, dan rechts).
14.7 Op de eerstvolgende splitsing: verlaat de richting 'Courret Sud' en ga links omhoog (richting zuid-zuid-west). U komt bij wijngaarden.
Vervolg deze smalle, bochtige weg, die naar het zuid-westen buigt.
Laat 'Le Grand Plantier' links liggen.
15.9 Bij de «stop» (= D233): ga rechtdoor (richting Vignobles Cardarelli).
Laat het gehucht Lieumenant rechts liggen, en vervolgens Vignobles Cardarelli links, en ga rechtdoor verder.
(Bij Borne Nord is ondanks bordje «Halte pèlerins» geen overnachtingsplek).
17.3 Bij de «céder le passage» (= geef voorrang) (= D233 E1): rechtdoor richting Chât. Cazette.
Laat kasteel Cazette rechts liggen en Chazelle links.
18.9 Bij de «stop»: scherp linksaf (= D128E7) richting Pellegrue.
Blijf deze weg volgen tot Pellegrue, eerst dalend, later stijgend.
20.8 Bord Pellegrue.
21.2 Kruising met de D16 E1 (richting Gensac, Castillon): rechtdoor omhoog, de Rue de la Poste in, tot het postkantoor.
21.3 **Pellegrue**.
Op de Place du 8 mai *(met een bijzondere hal)*: rechtsaf.
Langs het touristenbureau rechtdoor, Rue d'Église.
21.4 Loop voor langs de kerk, bocht rechts langs de zijkant, en meteen bij de paaltjes rechtsaf.
21.5 Op kruispunt met voorrangsweg: neem de Rue du Champ d'Eymet linksaf langs het kerkhof.
Meteen rechtsaf richting Saint Ferme, een mooie afdaling.
22.0 Ga linksaf via een graspaadje (dubbele markering: schelp + GR).
(U profiteert van de schaduw in het bos.)
22.5 Brug over een beekje, dan omhoog door bos en wijngaarden.
23.6 Het pad wordt een asfaltweg.
24.8 Op T-splitsing: rechtsaf.
25.5 In een lichte rechterbocht: sla linksaf een pad in (*let op: u ziet de markering op dit punt van achter*).
Loop rechtdoor een bosje in.**[4]**

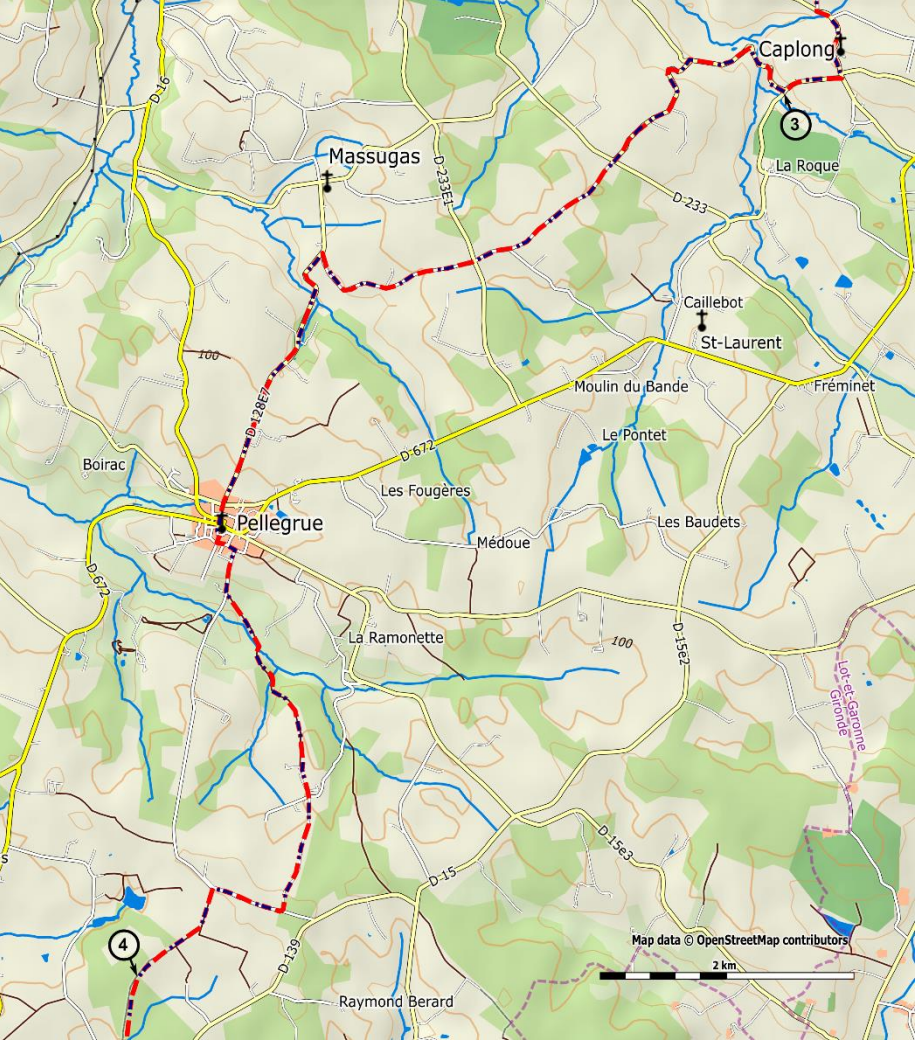
Caplong
3
La Roque
Massugas
D-233E1
D-233
D-16
Caillebot
St-Laurent
100
Moulin du Bande
Fréminet
D-128E2
D-672
Le Pontet
Boirac
Les Fougères
Pellegrue
Les Baudets
Médoue
D-672
La Ramonette
100
D-15e2
Lot-et-Garonne
Gironde
D-15e3
D-15
4
D-139
Map data © OpenStreetMap contributors
2 km
Raymond Berard

26.5 Loop door een bosje **[4]**.
27.2 Op een asfaltweggetje linksaf naar het gehucht **La Vergne**.
27.8 Op voorrangsweg (= D139), ga schuin rechtsaf.
28.7 Direkt na de aansluiting van de D127 linksaf omhoog.
<< De vlakbij gelegen, voormalige benedictijner abdij van Saint-Ferme (hier rechtdoor 150 m) is een bezoekje waard. >>

4.2 - Saint-Ferme > La Réole: 19.9 km

28.7 Vlak voor **Saint-Ferme**: linksaf omhoog.
29.1 Ga bij het stenen wegkruis rechtsaf op een graspad, *(als het regent is het pad tamelijk glibberig)*.
29.9 Het pad gaat tussen twee hagen door en vervolgens door wijngaarden, steeds rechtdoor.
Aan het eind op een asfaltweg (= D16) rechtsaf.
30.1 Op zijweg linksaf, de D126 op, richting Couture.
32.0 *<< Linksaf is een variant via Monségur - zie kader. >>*
34.2 Steek de D230 over.
35.4 Steek de D15 over, naar de kerk.
35.6 **Coutures**. Loop langs de kerk en het kerkhof. **[5a]**

***Variant** via de versterkte bastide **Monségur**, met alle voorzieningen, langs de GR*

Km 32.0 Ga linksaf, een weggetje in met GR markering, richting een windmolen.
Km 32.8 Bij huizen: neem het weggetje naar links.
Km 33.0 Neem het weggetje naar rechts, dat verderop geasfalteerd is.
Km 34.1 Op de splitsing: ga rechtsaf.
Km 34.4 Op de kruising («stop»): ga linksaf.
Km 35.0 «Bordepaille». Bij de «stop»: neem rechts de D16. Let op: er wordt hier hard gereden.
Km 35.9 Steek de Dropt over.
Km 36.1 Volg niet de GR naar links, maar loop door naar de «escalier de verdure» (een oplopend pad met balkentreden, links van de weg); ga daar omhoog en neem de straat er tegenover. Het centrale plein van Monségur is aan uw linkerhand.
Km 36.4 Monségur. Alle winkels en diensten. Houd rekening met de zondagsluiting!

Vervolg in kader volgende tekstbladzijde.

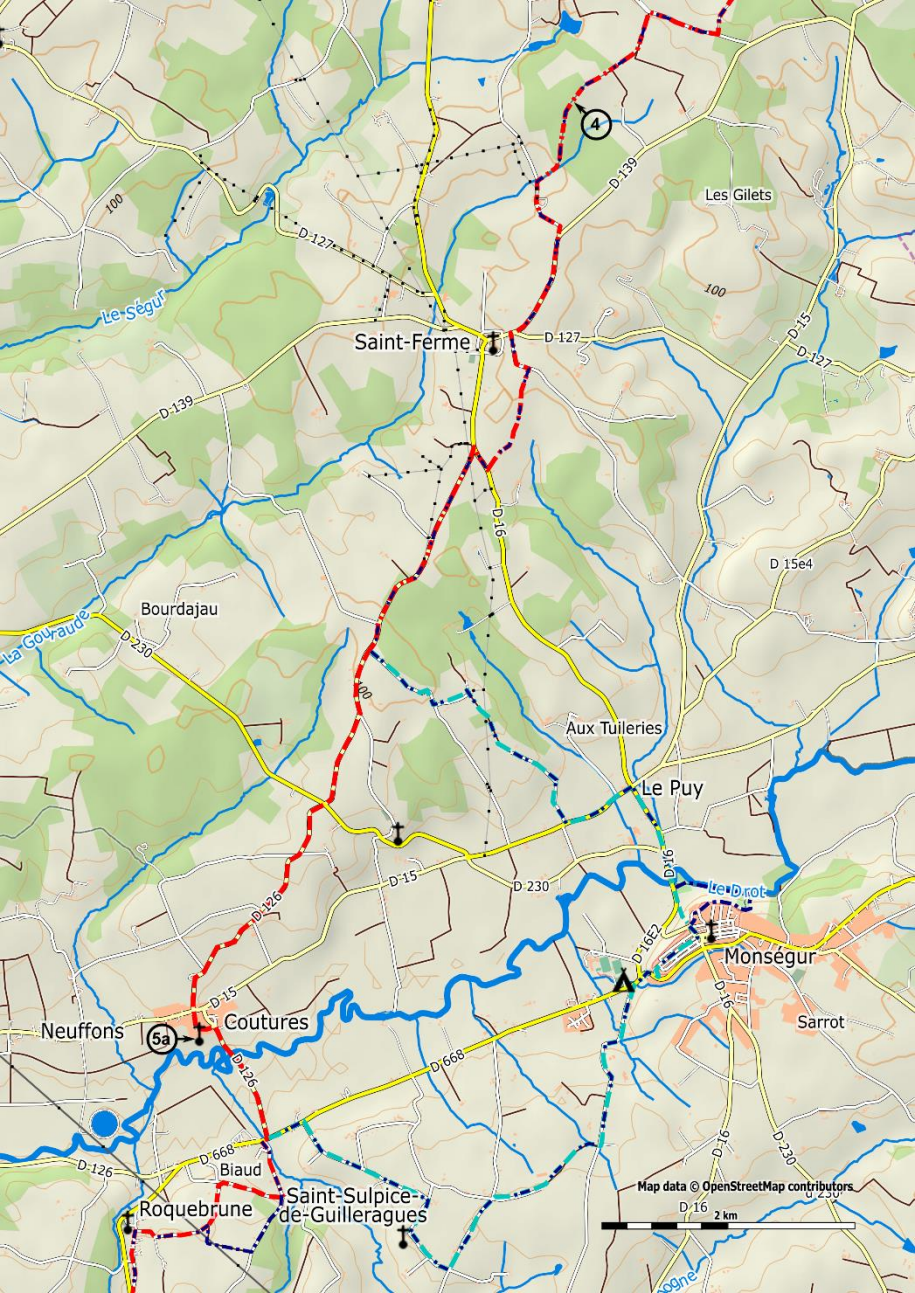
4
D 139
Les Gilets
100
D 127
Le Ségur
Saint-Ferme
D 127
D 15
D 127
D 139
D 16
D 15e4
Bourdajau
La Gouraude
D 230
100
Aux Tuileries
Le Puy
D 16
Le Drot
D 15
D 230
D 126
D 16E2
Monségur
D 15
Neuffons
5a
Coutures
D 16
Sarrot
D 126
D 668
D 668
D 126
Biaud
Roquebrune
Saint-Sulpice-de-Guilleragues
D 16
D 230
Map data © OpenStreetMap contributors
2 km

35.6 Kerk en kerkhof van Coutures. **[5a]**
35.7 Op kruispunt (stop) rechtsaf (=D126), passeer de brug over de Drot.
36.8 Op de T-splitsing met de D668 rechtsaf richting La Réole, meteen over een bruggetje (=de Andouille) en linksaf op een asfaltweggetje.
Na 500m op een kruising rechtsaf.
*<< Voor en na de kruising mooi uitzicht op de ruïnes van **chateau de Caze** >>.*
37.8 Bocht linksaf.
38.6 Op T-splitsing bij splitsing telefoondraden rechtsaf.
38.8 **Roquebrune**. Op T-splitsing linksaf.
<< 100m naar rechts is de kerk en het gemeentehuis (een voormalige commanderij van de Tempeliers) >>
39.4 Op de D126 ga even linksaf en meteen rechtsaf, omlaag.
De weg gaat verderop omhoog, door een klein bos.
40.4 Na het bos op splitsing rechtdoor *(de GR gaat hier linksaf)*.
40.8 Loop langs het gehucht '**Bigat**', **[5b]** nog steeds stijgend.
42.4 Aankomst in **Saint-Hilaire-de-la-Noaille**.
42.7 Op een kruispunt ('Stop') bij het gehucht '**Le Pont**': ga rechtdoor op de D129, richting Mongauzy.
42.9 Volg de D129 naar links.

***Vervolg variant** via Monségur*

36.4 Om Monségur te verlaten: neem de Rue 'Porte de La Réole'. Volg deze tot het eind.
36.9 U komt op de ringweg om Monségur. Een tamelijk gevaarlijk stuk met weinig zicht naar links en hard rijdend verkeer!
37.0 Steek de kruising over.
37.2 Neem links de weg naar Benezit, Neujons, met GR markering. De weg gaat licht omhoog. Ziekenhuis aan uw linkerhand.
38.6 Boven aangekomen: let op, neem het weggetje naar rechts, langs wijngaarden. U ziet een gele markering zo'n 10m vóór het weggetje en een markering die een verandering van richting aangeeft zo'n 10m nadat u het weggetje bent ingeslagen. Eigenlijk zijn deze twee markeringen dus verwisseld. Loop verder, door weilanden en wijngaarden.
39.6 Op de kruising (wegkruis): ga linksaf.
40.3 «Farguet». Op de kruising: ga rechtsaf.
*40.4 Aankomst in **Saint-Sulpice-de-Guilleragues**.*
40.5 Laat het kasteel van Saint-Sulpice links liggen.
40.8 Bocht 90° naar rechts, laat de kerk en het kerkhof links liggen.
41.1 Op de kruising: ga linksaf en daal af naar de D668.
42.3 Volg de D668 naar links, zo'n 250 m, en ga na het bruggetje linksaf.
42.6 Hier bent u weer op de hoofdroute, bij Km 36.8

43.2 Steek de D668 over en blijf de D129 volgen, stijgend en naar rechts buigend, naar de kerk van St. Hilaire. **[6a]**
(In de bocht naar rechts ziet u een deel van het kasteel van St. Hilaire).
(*De kerk heeft een romaans portaal uit de 12e eeuw en is ingeschreven als historisch monument. Rond 1250 bezaten de Benedictijnen van La Réole hier een priorij en een hospitaal –vernoemd naar Sint Jacobus– voor de pelgrims onderweg naar of van Compostela.)* (*en een waterkraan*).

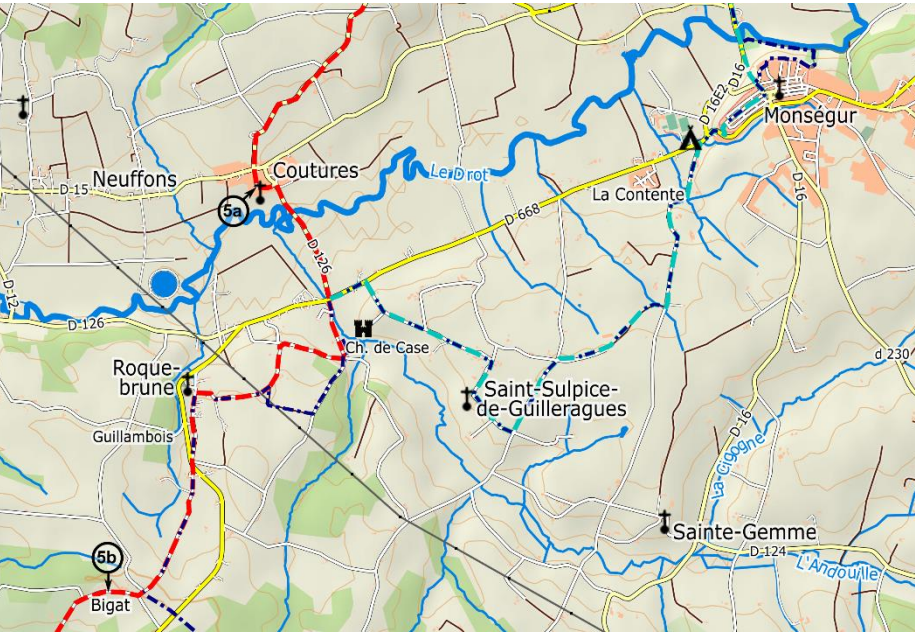

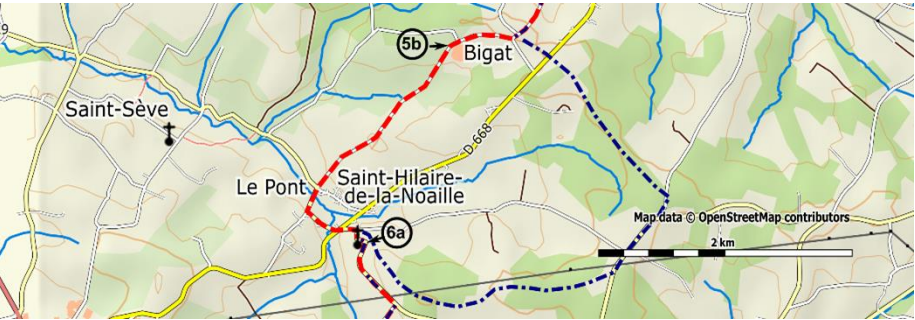

43.5 De kerk van St. Hilaire. **[6a]** Na de kerk rechtsaf (=D129).
(Vanaf hier loopt de route gelijk met de GR129).
44.2 Op een asfaltweggetje rechtsaf richting Au Villotte.
(Uitzichten op de vallei van de Garonne en de heuvels van La Réole).
45.6 Ga (50m vóór de aansluiting op de D124) rechtsaf, op een onverharde weg tussen bomen, langs een doorgang voor het vee, en dan omhoog naar een veehouderij *(uitzicht!*).
46.1 Op T-splitsing linksaf op een asfaltweggetje.
Op een splitsing schuin rechts omhoog (Chemin de la Tour).
Na ruim 100 m op asfaltweggetje rechtsaf.
Bij een huis: daal af op een pad door de velden.
47.4 Bij slagboom op asfaltweg rechtsaf (Rue du Mirail).
47.9 Bij stoplichten: de stadsmuren ('remparts') van La Réole.
Rechtdoor de Rue des Remparts.
Place de la Republique oversteken, richting Centre Historique.
48.6 De kerk van **La Réole**.
(*Duizendjarige stad, stad van kunst en geschiedenis. Vanaf de Place du Turon is er een gemarkeerde wandelroute door de oude stad, langs het lokale erfgoed.)*

4.3 - La Réole > Bazas: 37,0 km

48.6 La Réole. Loop op de Place Rigoulet, tussen de paaltjes door, linksaf langs de kerk en door de Rue Jean Renou. Bij linkerbocht: rechtdoor door het hek en steek het plein schuin naar links over.
Ga de trappen af en beneden linksaf langs de kade van de Garonne.
49.3 Omhoog naar de brug en de Garonne oversteken.
49.7 Trap naar rechts, daal af en volg de dijk.
49.9 Op D12 rechtsaf. Na 200m in bocht rechtdoor pad langs de rivier. **[6b]**
51.2 Op asfaltweg rechtsaf (=D226).
52.6 **Floudès**. Na rechterbocht linksaf, richting Bassanne, langs de kerk.
54.8 Op T-splitsing rechtsaf over brug.
55.0 **Bassanne**. Op rotonde linksaf, D226E1, richting Puybarban.
55.6 Steek het kanaal over. (*Fonteintje aan uw linkerhand, voor de brug*.)
55.8 Op de D224: rechtdoor, richting Pondaurat (rechtsaf voor een langere, maar rustiger route naar Pondaurat, via de GR).
56.0 Op de D225 rechtdoor, kleinere weg.
57.3 Op splitsing links aanhouden D225E1. **Pondaurat**.
Op T-splitsing rechtsaf D12 richting Auros (*fontein*).
Neem langs de kerk het pad naar de middeleeuwse brug.
Na de brug rechtdoor (=GR654).
58.8 Bij brugje rechtsaf, richting Bardasse.
59.3 Ga over de brug over de snelweg. **[7a]**

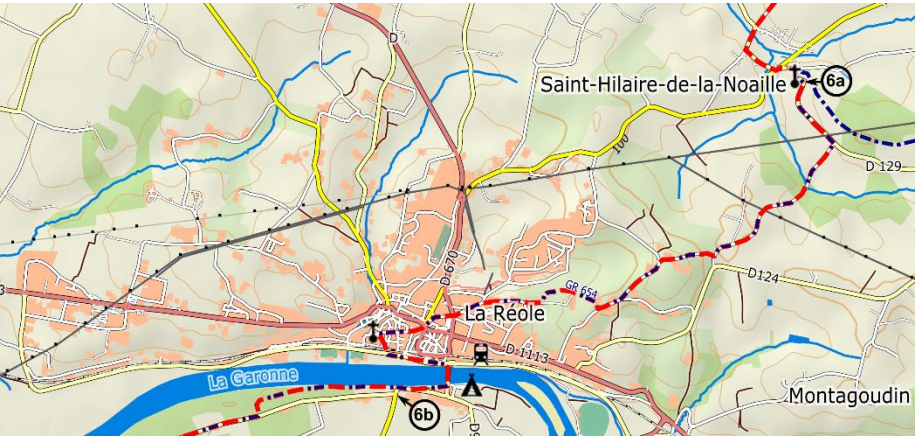
Saint-Hilaire-de-la-Noaille
6a
D 129
D 124
D 670
GR 654
La Réole
D 1113
La Garonne
6b
Montagoudin

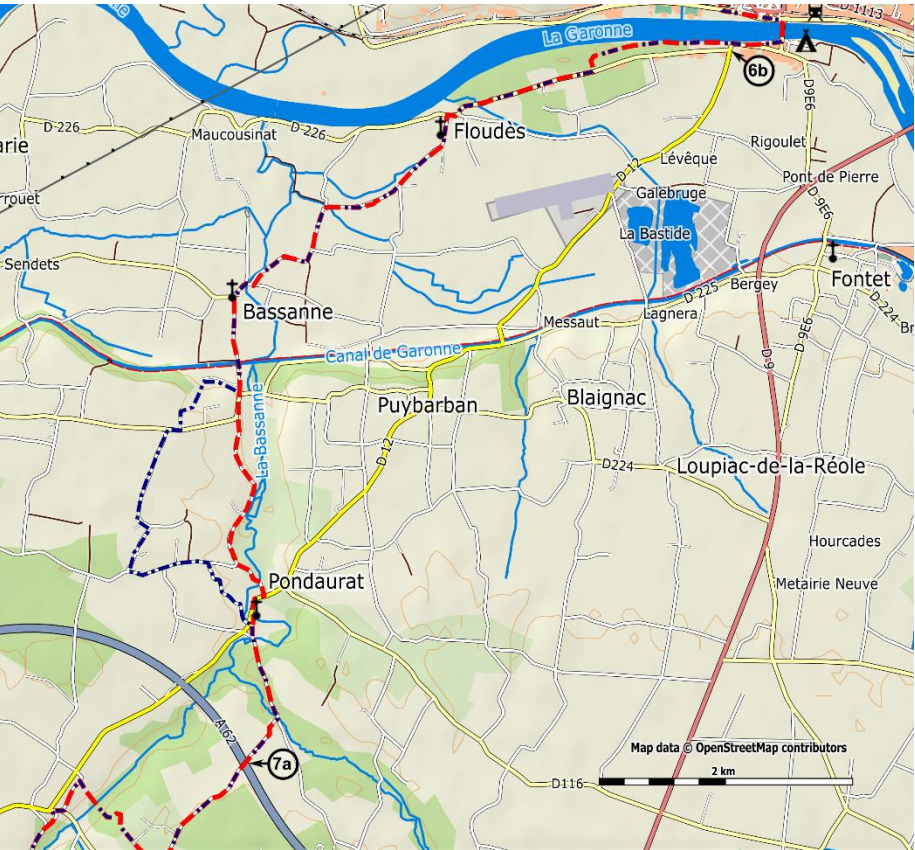
La Garonne
6b
D 226
Maucousinat
Floudès
Rigoulet
Lévêque
Pont de Pierre
Galèbruge
La Bastide
Sendets
Bassanne
Bergey
Fontet
Messaut
Lagnera
Canal de Garonne
Puybarban
Blaignac
La Bassanne
Loupiac-de-la-Réole
Hourcades
Pondaurat
Metairie Neuve
A 62
7a
D 116
Map data © OpenStreetMap contributors
2 km

59.3 Over de snelweg. **[7a]**
60.4 Ga bij het bordje «Espagnoulet» rechtsaf.
Na 300m, bij het gehucht Hum, in een rechterbocht rechtdoor op een graspad.
61.5 Bij het kasteel Bonnegarde op asfalt linksaf.
Op T-splitsing (stop) rechtsaf op de D9 omhoog.
61.9 **Savignac**. Boven scherp linksaf naar de kerk.
Dit weggetje verder volgen.
64.8 Bij het gehucht **Le Juge**: neem NIET het omhoog lopende witte weggetje (privé bezit). Loop 50m langs de berm en dan rechts het paadje door het kreupelhout.
65.5 Verlaat het bos, gehucht Haubet (een gebroken paal). Ga linksaf. Volg scherpe bocht naar rechts.
67.0 Op asfaltweggetje rechtdoor, gehucht **Canteloup**.
67.8 Gehucht **Mussac**.
68.6 T-splitsing met grotere weg (= D15), ga linksaf,
rechtsaf richting 'foyer rural' en aan het eind weer rechts.
69.2 **Auros**, neem het weggetje rechts langs de kerk.
69.5 Vlak voor het kerkhof (*waterkraan links na de ingang*) ga links het aarden weggetje naar beneden. Loop langs een Palombière (= schuilhut voor de duivenvangst). *(Deze schuilhutten worden gebruikt om houtduiven naar beneden te lokken met lokvogels en ze dan te vangen in een net.*
Tijdens de jachttijd, van 1/10 tot 20/11, wordt u geacht te fluiten als u eraan komt. U krijgt dan een signaal als u er zonder te storen langs kunt).
70.4 Bruggetje over de Beuve.
(Als het veel regent staan hier stukken pad onder water. Als dat het geval is: vermijdt dit stuk, door het beekje naar links te volgen, tot het asfaltweggetje.)
Op asfaltweggetje rechts.
71.0 T-splitsing: linksaf op asfaltweggetje.
Linkerbocht, dan rechterbocht, dan omhoog.
Op T-splitsing scherp rechtsaf (bosjes hazelaars) **[7b]**
73.8 Op T-splitsing linksaf op de D125, **Brouqueyran**.
74.4 Ga rechtsaf, richting ' le Lac' (het meer) en loop daar rechts omheen.
75.3 Linksaf over een bruggetje en het pad langs het meer blijven volgen.
(Als het veel regent staan ook hier stukken onder water.)
75.7 Ga rechtsaf, omhoog.
75.9 U loopt wederom langs een Palombière (>> *1/10-20/11: fluiten! Zie 69.5*).
76.0 U ziet gecamoufleerde paden die bij de schuilhut horen .
76.6 Langs de gehuchten **La Borde** en **La Mongie**; pad wordt asfaltweg.
77.1 Op de T-splitsing scherp linksaf.
79.1 Ga scherp rechtsaf op een asfaltweggetje.
80.0 Op iets bredere weg (= D123) schuin linksaf. **[8]**

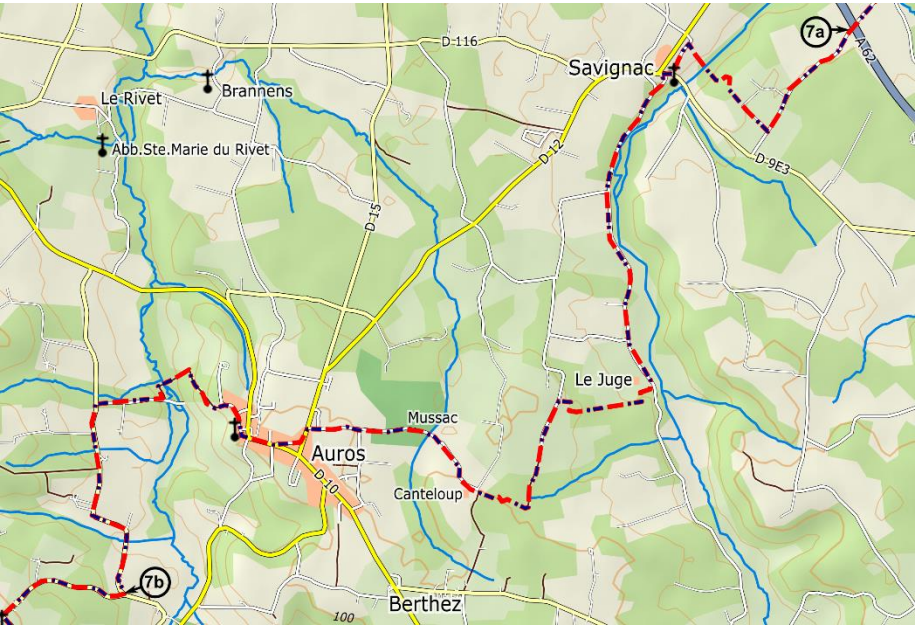
D-116
Savignac
7a
A62
Brannens
Le Rivet
Abb.Ste.Marie du Rivet
D-12
D-9E3
D-15
Le Juge
Mussac
Auros
D-10
Canteloup
7b
Berthez
100

100
D-125
7b
Brouqueyran
100
La Mongie
La Borde
Pruera
Cazats
D-12
8
D-123
Map data © OpenStreetMap contributors
2 km

80.0 D123. **[8]**
81.8 Op asfaltweggetje rechtsaf richting **Lagardère**.
82.7 Op T-splitsing linksaf richting Bazas.
84.0 Op kruispunt met fietspad linksaf het fietspad op richting Bazas centre.
84.9 Op kruising met asfaltweg (=D655) linksaf, tegen het eenrichting-verkeer in.
85.3 Op kruising rechtdoor Rue Pallas, richting 'Cathedrale'.
85.6 **Bazas**: kathedraal.

4.4 - Bazas > Captieux: 17,3 km

85.6 Bazas. Met de rug naar de kathedraal: ga schuin links op het plein langs de VVV, en neem links de Rue Saint Martin (*bronzen schelpen op de grond*).
Rechtdoor de Rue du pont des Arches, na linkerbocht rechtsaf.
86.2 Neem op de rotonde rechtdoor de Avenue Franck Cazenave, richting 'college Ausone'.
86.7 Na een schoolgebouw is rechts het eindpunt van het fietspad Mios-Bazas. Neem in het verlengde daarvan linksaf de voormalige spoorweg.
<< voor variant via Bernos-Beaulac zie kader >>
(U blijft deze spoorweg bijna steeds volgen, tot Captieux.)
87.2 Over brug.
87.6 Op de kruising met de N524 rechtdoor *(steek voorzichtig over!)*.
89.1 Schuine kruising met de N524 (*let op!*) (🚗 *vóór oversteken 100m links)*.
90.1 Op kruising met asfaltweggetje: rechtdoor. **[9a]**

***Variant Bernos-Beaulac**, 3 km langer, maar minder eentonig.*

86.7 Na het schoolgebouw bij het eindpunt van het fietspad rechtdoor.
87.3 Steek een bruggetje over .
87.5 Op T-splitsing (stop) linksaf richting Calonge
87.7 Bij een Mariabeeldje linksaf, houd rechts aan en ga onder de rondweg om Bazas door.
Neem meteen schuin links de kleinere weg richting Calonge.
90.9 Na de brug over de snelweg: volg de linkerbocht richting Bernos.
93.7 T-splitsing, ga schuin linksaf langs een watertoren. ***[9c]***

Zie verder kader volgende tekstbladzijde.

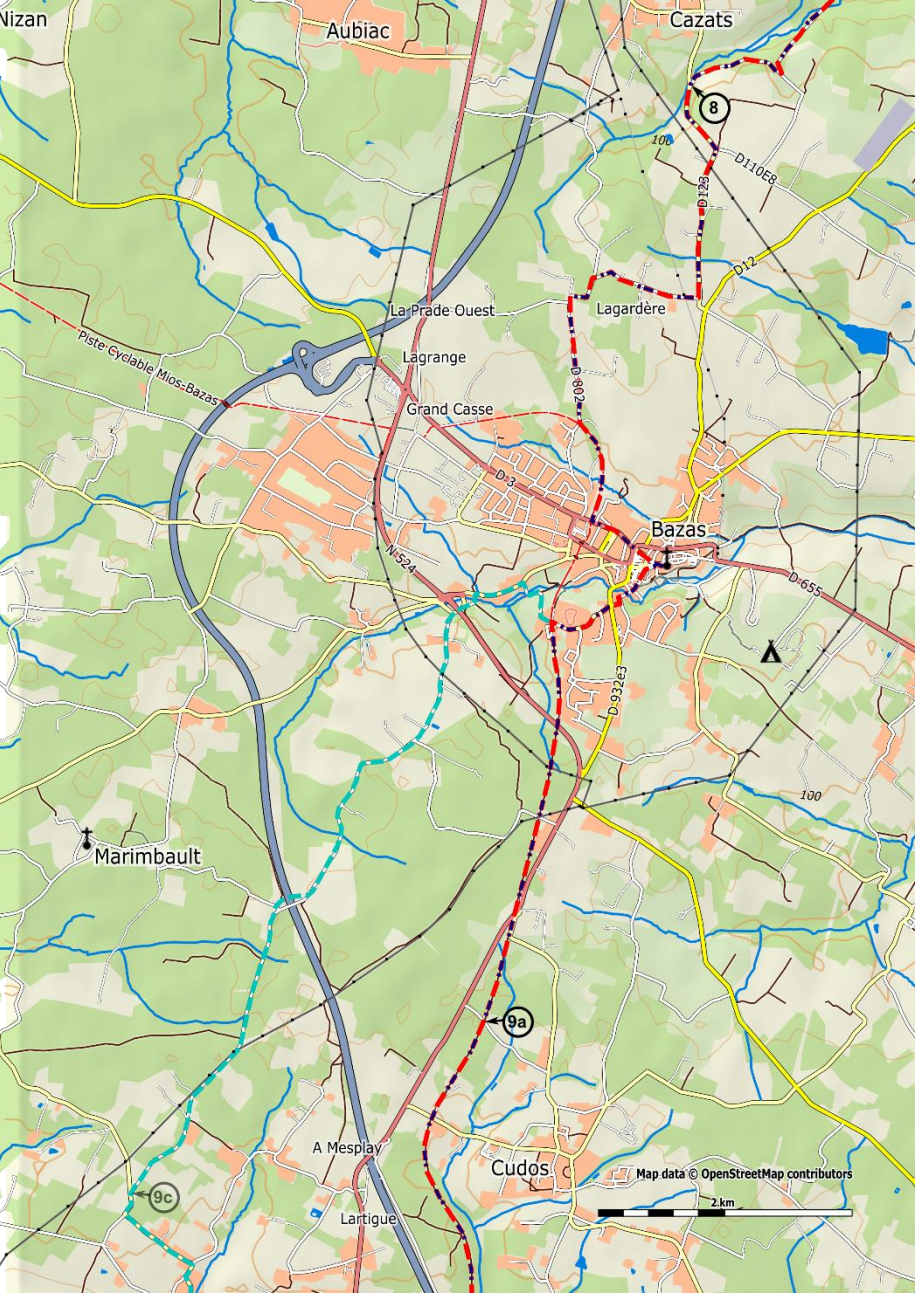
Nizan
Aubiac
Cazats
8
100
D110E8
D123
D12
La Prade Ouest
Lagardère
Lagrange
Piste Cyclable Mios-Bazas
D602
Grand Casse
D3
Bazas
N524
D655
D932e3
100
Marimbault
9a
A Mesplay
Cudos
9c
Lartigue
Map data © OpenStreetMap contributors
2 km

90.1 Kruising. **[9a]**
90.9 Op kruising rechtdoor.
91.3 Over brug.
92.9 Brug over de snelweg A65: ga na de brug linksaf.
93.6 Brug over een weggetje en een over de Ciron.
94.4 Op de kruising met de N524 rechtdoor (*steek voorzichtig over*).
(*De variant vanuit Beaulac komt hier weer op de hoofdroute*).
Na 2 km **[9b]**.
99.2 U kruist 2x kort na elkaar een weggetje.
100.8 Kruising met de N524 (*let op*): volg de vluchtstrook en steek de N-weg over na een houten eekhoorn.
Vervolg de voormalige spoorbaan.
101.8 Op grindweg: rechtdoor.
102.2 In linkerbocht: rechtdoor op onverhard pad.
102.6 Loop rechts langs het voormalige station van Captieux (*nu* ⓘ).
Op T-splitsing rechtsaf (=D10) richting kerktoren.
102.9 Kerk en gemeentehuis van **Captieux**.

Vervolg variant *Bernos-Beaulac*

93.7 **[9c]** *Langs watertoren.*
93.9 Op splitsing: ga linksaf. Na het bord Bernos ziet u rechts de kerktoren van Bernos.
94.6 ***Bernos****. Op T-splitsing: rechtsaf.*
Vóór het kerkplein bij (stop) linksaf naar beneden, langs het plein.
Over een bruggetje en weer omhoog.
95.1 Op een kruising (stop en wegkruis) rechtdoor richting Gîte de Bacourey.
95.4 Ga door het hek en daal af naar de gîte (🏠) en de Ciron.
Steek het bruggetje over de Ciron over en loop door kreupelhout omhoog.
95.7 Op asfaltweg linksaf. Verderop bebouwing (= Beaulac).
96.0 Bij bakkerij op de N524 rechtsaf, langs apotheek.
96.8 Na het laatste huis rechts: loop nog 100 m voorzichtig langs de N-weg.
96.9 Ga rechtsaf op een pad het bos in.
U bent weer op de hoofdroute van de Voie de Vézelay, bij Km 94.4.

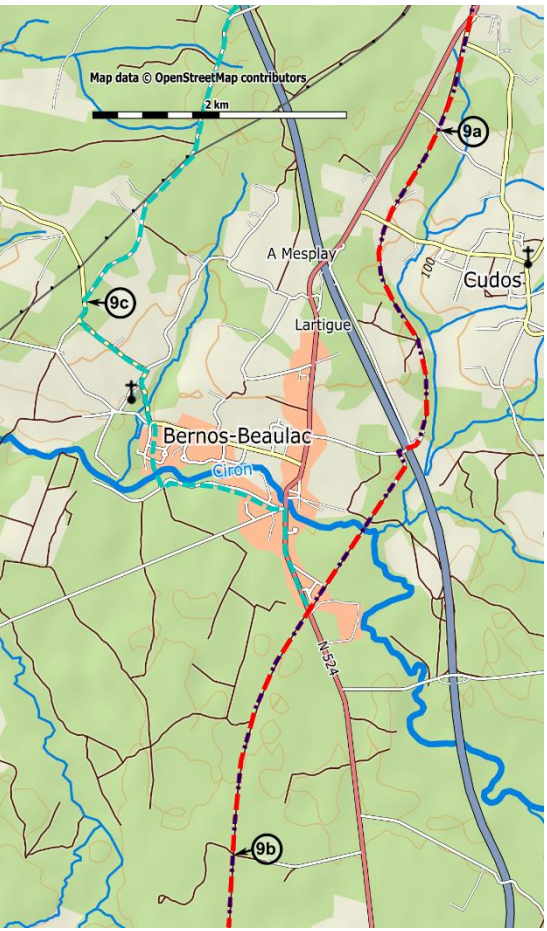
Map data © OpenStreetMap contributors
2 km
9a
9b
9c
A Mesplay
Gudos
Lartigue
Bernos-Beaulac
Ciron
N-524
100

9b
N-524
100
Londeix
Captieux
D-10

5 - Captieux > Sault de Navailles

5.1 - Captieux > grens van Les Landes: 12,5 km

Km 0.0 **Captieux**.
Neem bij de kerk de N524 richting Giscos. **[1a]**
0.6 Bij het voormalige spoorwachtershuis N°54 rechtsaf op een onverharde weg (= voormalige spoorweg).
3.0 Langs gehucht Rivedieu.
6.0 U kruist een onverharde weg.
Na 3 km **[1b].**
9.9 Op een asfaltweg linksaf.
10.8 Na brug over de snelweg rechtsaf (🚗), volg het pad langs de snelweg.
12.5 Aankomst in Les Landes, bij het bord Voie de Vézelay.
Neem het pad schuin linksaf.

>>> (*grens van de departementen Gironde en Les Landes*).

5.2 - grens van Les Landes > Bourriot: 8,5 km

14.1 Op kruispunt met asfaltweg rechtsaf.
14.4 Bij de grote schuur van '**Saus de Bas'** op asfaltweg linksaf, vóór de transformator.
17.0 Loop langs de boerderijen La Plante en **Grand Loucaucous** en langs de pluimveehouderij **Petit Laucaucous**.
18.3 In rechterbocht: linksaf op een zandweg door het bos.
18.9 Bij de boerderij **Petit Bétéra** loopt u op privé terrein.
Voorbij de huizen rechtsaf.
(Na 150m is rechts een bron en een Mariabeeldje.)
Na het beeldje steekt u het beekje de Pouchiou over.
(U ziet rechts een prachtig waterreservoir.)
50m na het beekje linksaf op een pad (= chemin du Pouchiou).
U passeert een pluimveebedrijf.
20.5 Op T-splitsing met asfaltweg (= D24) schuin linksaf. **[2]**

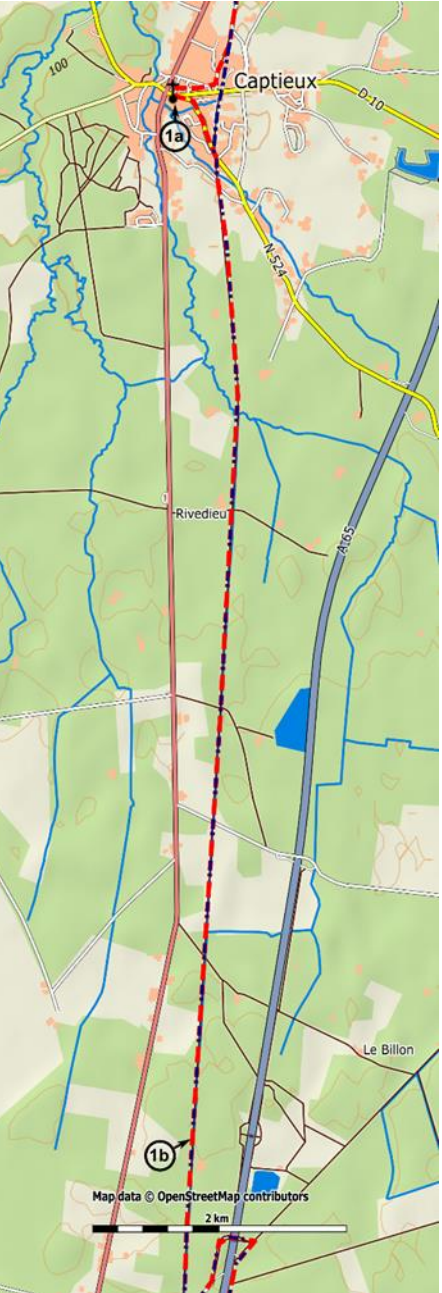
100
Captieux
D-10
1a
N-524
Rivedieu
A65
Le Billon
1b
Map data © OpenStreetMap contributors
2 km

1b
Gare du Poteau
Gironde
Landes
Saus de Bas
A65
le Grand
Lucaucous
le Petit
Lucaucous
le Grand
Bétéra
le Petit
Bétéra
D-24
2

20.5 Op D24 linksaf **[2]**, Bourriot.

5.3 - Bourriot > voormalig station van Retjons: 5,9 km

21.0 Kerk van **Bourriot**.
Bij de kerk rechtsaf, de D224 richting Retjons,
21.2 Op splitsing linksaf de CD 379 richting Saint-Gor, afdalen.
21.7 U steekt het beekje de Lugaut over en gaat weer omhoog.
22.2 Op het hoogste punt rechtsaf op een zandweg. *[Voor ( ) **Saint Gor Vialotte**, de D379 blijven volgen].*
23.2 Op splitsing linksaf.
23.8 Bij huis rechts van u op T-splitsing rechtsaf (= voormalige spoorweg).
24.6 Ga over de brug over het beekje de Lugaut.
25.2 U komt aan bij een belangrijke, heel goed aangegeven, kruising.
*(Linksaf is er een kapelletje - **Chapelle de Lugaut** - ( ), een bezoekje is beslist de moeite waard.)*
Volg de richting Roquefort, via de voormalige spoorlijn.
26.2 Steek de brug over het beekje de 'Retjons' over (beneden een).
26.9 Langs het voormalige **Gare de Retjons** *(= treinstation, watertappunt*).
Steek de asfaltweg over, rechtdoor op de voormalige spoorbaan.

5.4 - Voormalig station Retjons > Roquefort: 8,3 km

27.9 Steek het beekje de 'Ribarrouy' over.
29.9 Steek de asfaltweg over en ga schuin linksaf richting Lagune de Nabias.
30.2 Ga rechtsaf, op een graspad.
31.3 Op asfaltweg rechtsaf.
Na 20 m, vóór het spoorwachtershuisje: linksaf op een onverharde weg.
32.3 Op onverharde weg linksaf.
32.7 Tegenover een leegstaande loods: rechtsaf op een onverharde weg. **[3]**

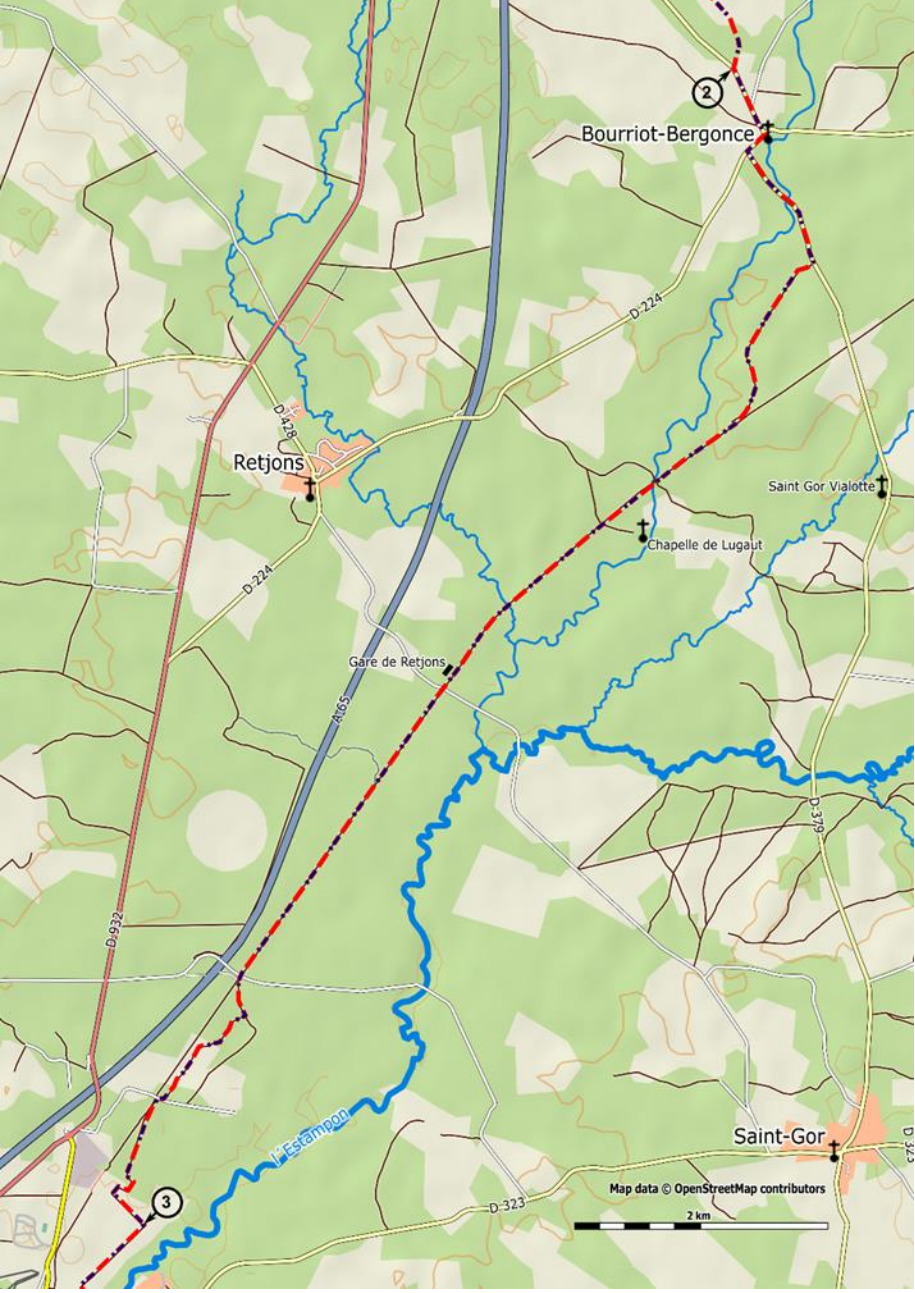
2
Bourriot-Bergonce
D-224
D-428
Retjons
Saint Gor Vialotte
Chapelle de Lugaut
D-224
Gare de Retjons
A65
D-379
D-932
l'Estampon
Saint-Gor
3
D-323
Map data © OpenStreetMap contributors
2 km

32.7 Bij leegstaande loods onverharde weg ri ZW. **[3]**
33.4 Neem de onverharde weg linksaf.
33.7 Voorbij de 'base nautique': op asfaltweg rechtsaf.
34.1 Bij 'Autovision' linksaf en meteen de onverharde weg schuin rechtsaf.
34.5 Op de D932 (stop) linksaf.
Na 50m vóór de garage weer linksaf, (= Chemin de Coupet).
34.7 Na het bruggetje over de Estampon komt u op een plein, place Georges Lapios, in Roquefort. Ga rechtdoor, de rue Porte le Rang.
35.2 U staat voor de kerk van **Roquefort**, rue Gambetta.

5.5 - Roquefort > Bostens: 8,3 km

35.2 Steek de rue Gambetta over en neem rechtdoor de place du Soleil d'Or, langs het toegangshek van de kerk, de Rue Crohare in.
Op de Place des Cagots rechtsaf over de (gotische) brug over de Douze.
Vanaf de brug rechts zicht op een toren van het voormalige kasteel.
35.4 Loop omhoog door de Rue Penecadet.
Na de rechterbocht linksaf een trapje op naar de D932.
(De pelgrim met haast kan hier rechtdoor lopen en spaart 500m).
Steek de D932 over en neem een paadje rechtdoor omhoog.
Op een asfaltweggetje (Chemin du Pouy) rechtsaf richting watertoren.
35.8 Op de D934 linksaf richting Pau.
Na 100m schuin rechtsaf op een asfaltweggetje (=Chemin de Bostens).
36.5 Na de brug over de rondweg rechtsaf richting Mt. De Marsan.
Neem vlak vóór een voorrangsweg linksaf de Chemin de Balloche.
37.6 Op de D932 (stop) linksaf.
(hier komt de pelgrim met haast weer op de route).
37.9 Ga schuin linksaf op de C101 richting RD934.
Na 30m schuin rechtsaf, een onverharde weg, verderop door het bos.
Ga steeds rechtdoor. De weg wordt meer en meer met gras begroeid.
Houd bij een splitsing links aan.
39.4 U komt bij een soort dijk.
Na 300m, bij een weggetje loodrecht op de dijk en links de poort van een privé terrein, rechtsaf en na 50m linksaf, licht omhoog.
39.8 Het weggetje wordt algauw meer een zandweg en passeert een huis (aan uw linkerhand).
Het weggetje daalt af, een electriciteitsleiding volgend, en wordt steeds meer een zandpad. Kort daarna ziet u de huizen van Corbleu.
40.7 Op asfaltweg: rechtdoor naar de kerk van **Corbleu**.
Passeer de begraafplaats.
Daal af naar het bruggetje. **[4]**

D-626
D-932
A-65
D-932N
D-9
D-626
Roquefort
La D'ouze
D-934-n
Sarbazan
D-934
A-65
Corbleu
Map data © OpenStreetMap contributors
2 km

41.1 Over bruggetje **[4]**, (U blijft deze weg volgen tot Gaillères).
Na de 1e zijweg gaat u stijgen.
Na een kruising met een onverharde weg gaat u door het naaldbos.
42.5 Op kruising met een asfaltweg rechtdoor richting Bostens.
43.5 De kerk van **Bostens**.
Deze is beslist een bezoek waard! In de kerk is een ruimte voor pelgrims met koffie/thee. Vraag de sleutel bij het huis er tegenover.

5.6 - Bostens > Bougue: 9,5 km

43.8 In Bostens: rechtdoor.
800m voorbij Bostens, een kruisbeeld (links), mooie oude eiken langs de weg.
Als u de bossen achter u laat, nadert u de kruising met de D933.
Op de D933 linksaf en meteen rechtsaf, richting Gaillères.
46.8 Kerk in **Gailleres**.
Het raam boven de routemarkering stelt Sint Jacobus voor.
Op de splitsing bij de kerk rechts en meteen linksaf richting Bougue (langs de watertoren).
(U blijft deze weg volgen tot Bougue).
49.9 Over snelweg.
50.2 **[5a]**.

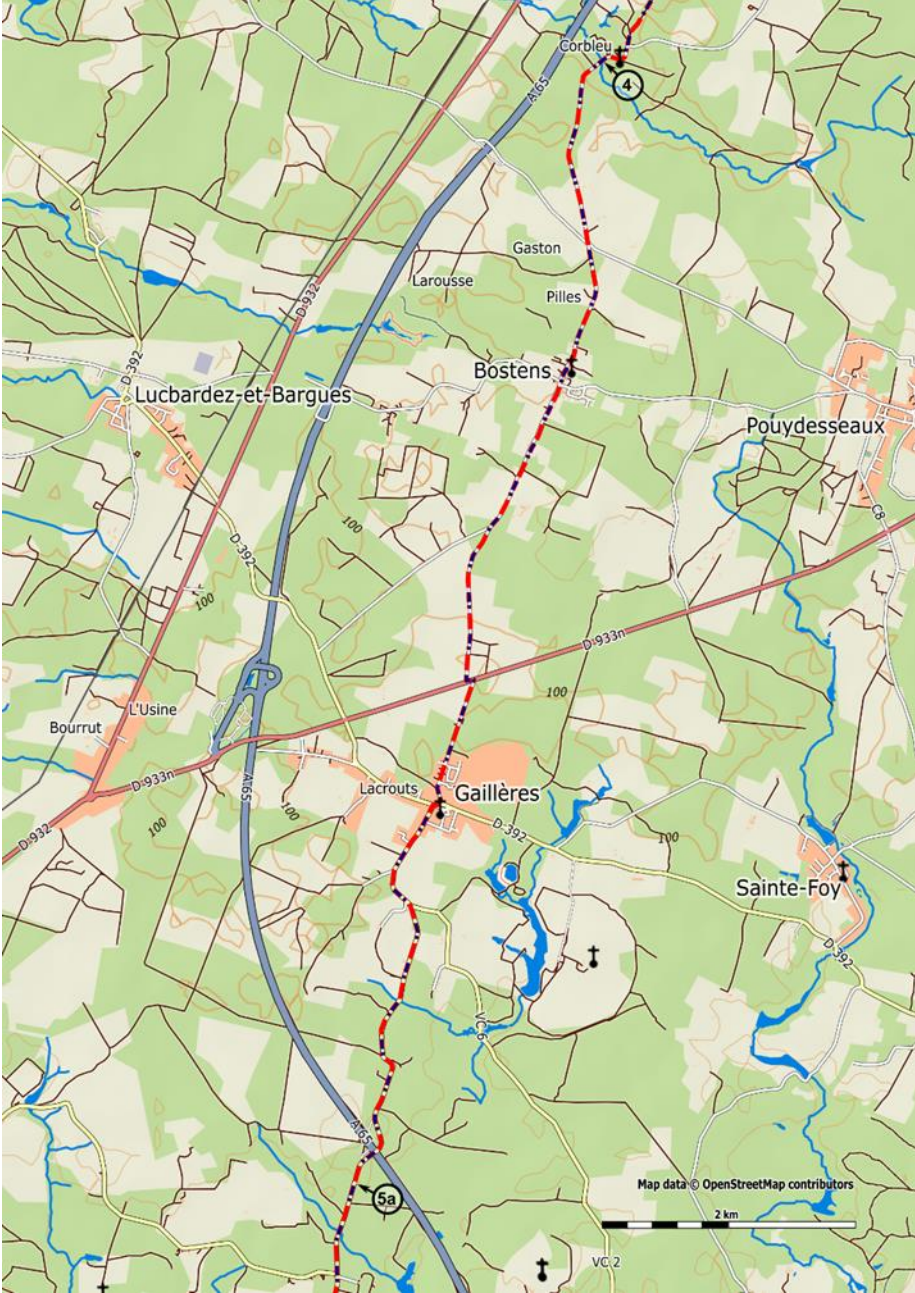
Corbleu
4
A165
Gaston
Larousse
Pilles
D-392
Bostens
Lucbardez-et-Bargues
Pouydesseaux
C8
D-392
100
100
D-933n
100
L'Usine
Bourrut
D-933n
Lacrouts
Gaillères
D-392
D-932
100
100
100
Sainte-Foy
D-392
VC6
A165
5a
Map data © OpenStreetMap contributors
2 km
VC 2

50.2 **[5a]**.
52.2 Steek de brug over de Midou over.
53.0 Aankomst in **Bougue**, afdalend, langs wasplaats.
Op de T-splitsing met de D1 linksaf naar de kerk.
Meldt u zich bij de bar/tabac aan de D1 even voorbij de kerk voor toegang tot de gîte (herberg).

5.7 - Bougue > Mont-de-Marsan: 10 km

53.0 Bij de kerk van Bougue rechtsaf richting Laglorieuse.
53.5 Op fietspad rechtsaf. *Loop links, in verband met achterop komende fietsers. U blijft dit fietspad volgen tot Mont de Marsan.*
56.3 U kruist een asfaltweg.
Na 1,2 km onder de rondweg door. **[5b]**
59.0 U kruist weer een asfaltweg. *U loopt door een buitenwijkje van Mont-de-Marsan, met villa's aan beide kanten van het fietspad.*
59.8 Er volgen kort na elkaar nog drie kruispunten.
De derde is de Avenue de Lacrouts, vanwaaraf u rechts de klokkentoren van de Romaanse kerk van Saint-Médard kunt zien.
Blijf steeds het fietspad volgen.
61.5 Op kruising met verkeerslichten rechtsaf, steek het spoor en de boulevard (=D201) over en neem rechtdoor de Boulevard Jean Larrieu richting centre.
Mont-de-Marsan.
Op T-splitsing linksaf Avenue Eloi Ducom.
62.0 Bij verkeerslichten: neem schuin rechts de Rue Lesbazeilles, langs .
Op kruispunt met drukke winkelstraat linksaf, Rue Gambetta, later Avenue Sadi Carnot.
Op rotonde rechtdoor Avenue Kennedy omhoog.
63.0 Steek Boulevard Antoine Lacaze en spoorbaan over richting Pau. **[6]**

Het oudste deel van de stad ligt ten noorden van de route, tussen de riviertjes Le Midou en La Douze, die hier samenvloeien in La Midouze. Zeker een bezoekje waard!

D 932
Larrouquère
D 932a
Boujoc
Le Midou
Chalery
Pémégnan Sud
Cacoy
Menjons
Barès
Pellariou
Beaussiet
Aspine
Carrion
RD1
Couillot
VC
Petit Arguence
Lacoste
5a
5b
Route de Galères
Bougue
D 1
Route des Pèlerins
D 388
Map data © OpenStreetMap contributors
2 km

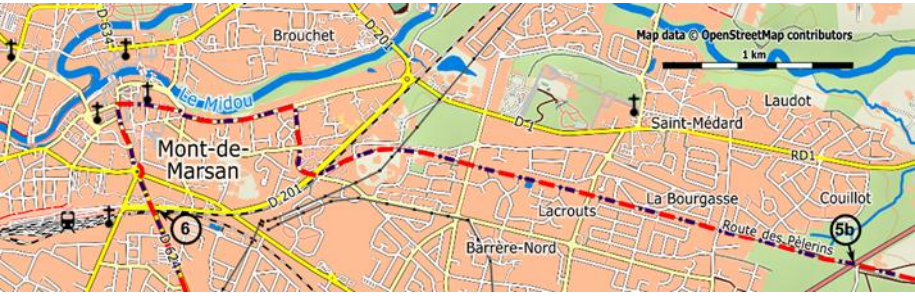
D 632
Brouchet
D 201
Map data © OpenStreetMap contributors
1 km
Le Midou
Mont-de-Marsan
D 1
Laudot
Saint-Médard
RD1
D 201
6
D 632a
Lacrouts
La Bourgasse
Couillot
Route des Pèlerins
5b
Barrère-Nord

Rue Victor Hugo
250 m
Map data © OpenStreetMap contributors
Église Sainte-Marie-Madeleine
Mont-de-Marsan
La Douze
Cale de l'Abreuvoir
La Midouze
R.Lesbazeilles
Le Midou
Av.E.Ducom
R.Gambetta

5.8 - Mont-de-Marsan > Benquet: 6,9 km

63.0 Vervolg na spoor **[6]** de Avenue Kennedy, rechtdoor, weinig hoogteverschillen, geleidelijk het centrum uit.
65.0 Op rotonde rechtsaf richting **Saint-Pierre-du-Mont** (= D321).
Na 150m: neem een weg links, richting Lareigne.
U gaat onder een rondweg door. Negeer bordje 'doodlopend'.
66.3 Na een groepje huizen wordt het een grindweg, vervolgens een onverharde weg door een bos.
Na 600m op een dwarsweg rechtsaf.
Na zo'n 250m, neem de eerstvolgende weg linksaf.
U loopt steeds door naaldbos.
68.0 Op een asfaltweg schuin linksaf (= D321).
Na 500m het plaatsnaambordje Benquet.
69.4 U loopt langs de kerk van **Benquet**.
Na 500m op rotonde rechtdoor, nu komt u in het dorp Benquet.

5.9 - Benquet > Saint-Sever: 12,3 km

70.1 Bij het uitlopen van het dorp passeert u de scholen.
Na een rechterbocht op rotonde linksaf, richting Saint-Maurice.
71.0 Bij een zijweg (Chemin de Loustaou, houten kruis), rechtdoor.
71.4 Loop langs de kerk van **Saint-Christau** (⛪).
72.1 Over bruggetje en rechtdoor.
72.6 Op splitsing links aanhouden richting Saint-Sever.
73.5 Bij zijweg volg de bocht naar rechts en weer naar links,
74.2 Op zijweg schuin rechtsaf, Chemin de Laousère, negeer bordje doodlopend. **[7a]**

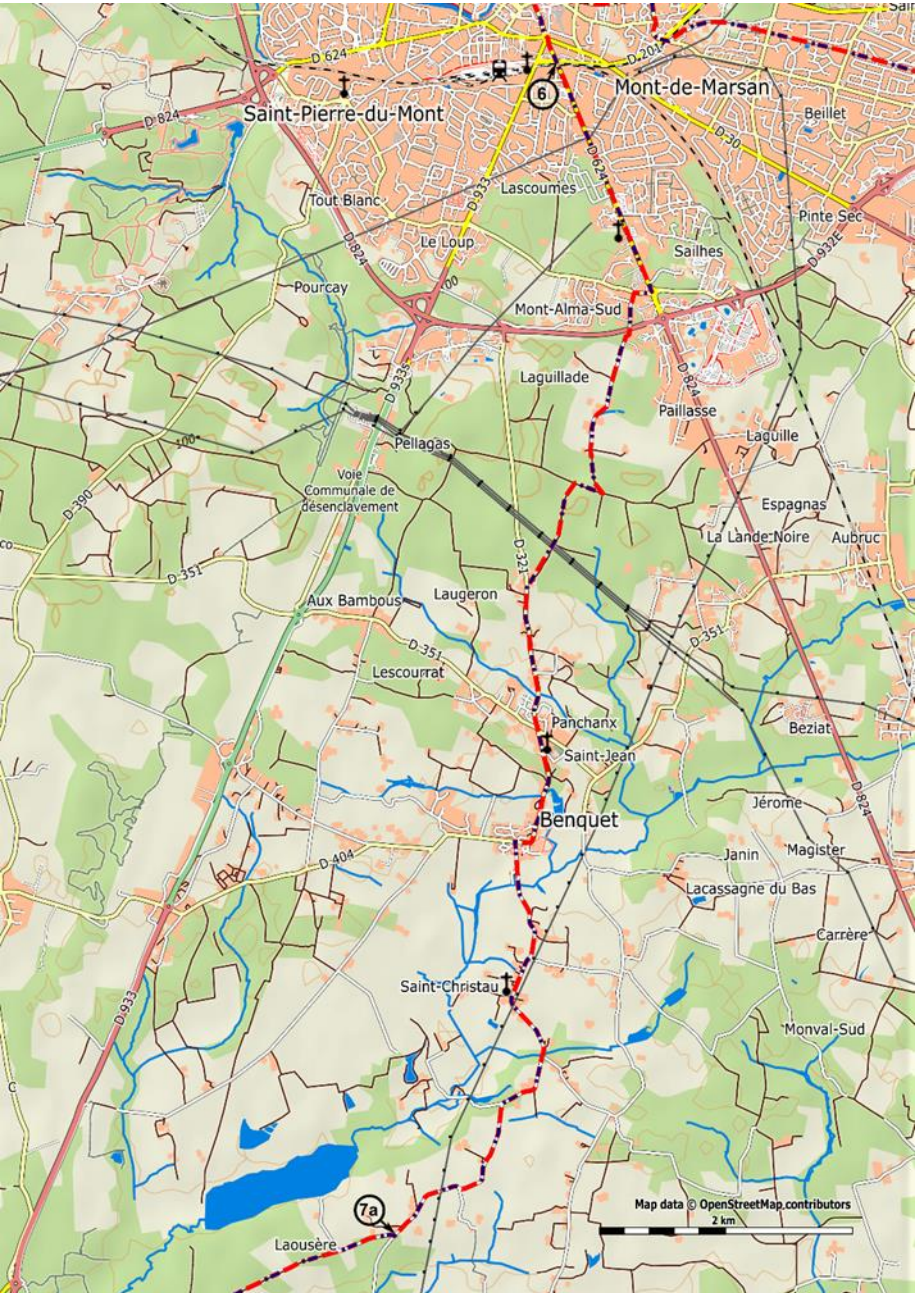

Saint-Pierre-du-Mont
Mont-de-Marsan
6
D 624
D 201
D 824
Beillet
D 30
D 624
D 933
Lascoumes
Tout Blanc
Pinte Sec
Le Loup
Sailhes
D 932E
D 824
Pourcay
Mont-Alma-Sud
D 933S
Laguillade
D 824
Paillasse
Laguille
Pellagas
Voie Communale de désenclavement
D 390
Espagnas
La Lande Noire
Aubruc
D 351
D 321
Aux Bambous
Laugeron
D 351
D 351
Lescourrat
Panchanx
Beziat
Saint-Jean
Jérome
D 824
Benquet
Janin
Magister
D 404
Lacassagne du Bas
Carrère
Saint-Christau
D 933
Monval-Sud
7a
Laousère
Map data © OpenStreetMap contributors
2 km

74.2 Chemin de la **Laousère**. **[7a]**
Na 400m in een rechterbocht, rechtdoor op een onverharde weg.
77.1 Op een T-splitsing met een grindweg linksaf.
77.5 Bij huizen op T-splitsing met asfaltweggetje rechtsaf.
Na 250m bocht links.
Na nog 1 km maakt de weg een flauwe bocht naar rechts. U loopt nu paralel aan een autoweg, eerst achter de struiken, later zichtbaar.
78.8 U ziet een rotonde. Neem 200m daarvoor een gemarkeerd weggetje links.
Op een asfaltweg rechtsaf.
Steek (*let op*!) de D924 over en ga rechtdoor richting Sainte Eulalie.
79.0 **Sainte-Eulalie**: voor de kerk (⛪) rechtsaf, richting Terrasse de Ste Eulalie.
Neem de asfaltweg op de dijk.
79.8 Loop onder de weg en de spoorbrug door langs de rivier de Ardour.
80.6 Linksaf over de brug de rivier over.
Vanaf de brug is de route door Saint-Sever gemarkeerd met bronzen schelpen op de grond.
Volg de schelpen, omhoog naar Saint-Sever, en zijn abdij uit de Xe eeuw.
81.9 **Saint-Sever**. Bij de abdij (tegenover de Office de Tourisme): neem links de Rue des Arceaux en ga rechtdoor verder via de Rue du général Lamarque naar het Cloître des Jacobins, waar de pelgrimsherberg is.

5.10 - Saint-Sever > Hagetmau: 16,6 km

82.2 Vanaf het Cloître des Jacobins: vervolg de Rue du Général Lamarque en rechtdoor de Rue de la Guillerie. Aan het eind rechts.
82.7 Op kruispunt (minirotonde) rechtsaf, Boulevard de l'Espérance.
Na 300m bij de Salle Omnisports linksaf, Chemin de Laburthe.
83.9 Bij een watertoren scherp linksaf Chemin de Laboye (grindweg),
84.9 **[7b]**. na 300m op asfaltweg rechtsaf, Chemin du Barthe.
85.2 Op kruising linksaf, Chemin de Pugnerette.
86.8 Steek in een linkerbocht de brug over het beekje de Gabas over.
Iets verderop een watermolen en een pompstation rechts.
87.9 U gaat over een (molen)beekje.
Na 100m rechtsaf, steek de spoorweg over.
Neem meteen linksaf het geasfalteerde weggetje langs het spoor.
Neem bij het eerste huis rechtdoor de onverharde weg langs het spoor.
88.5 U komt langs een stenen spoorbrug. **[8]**

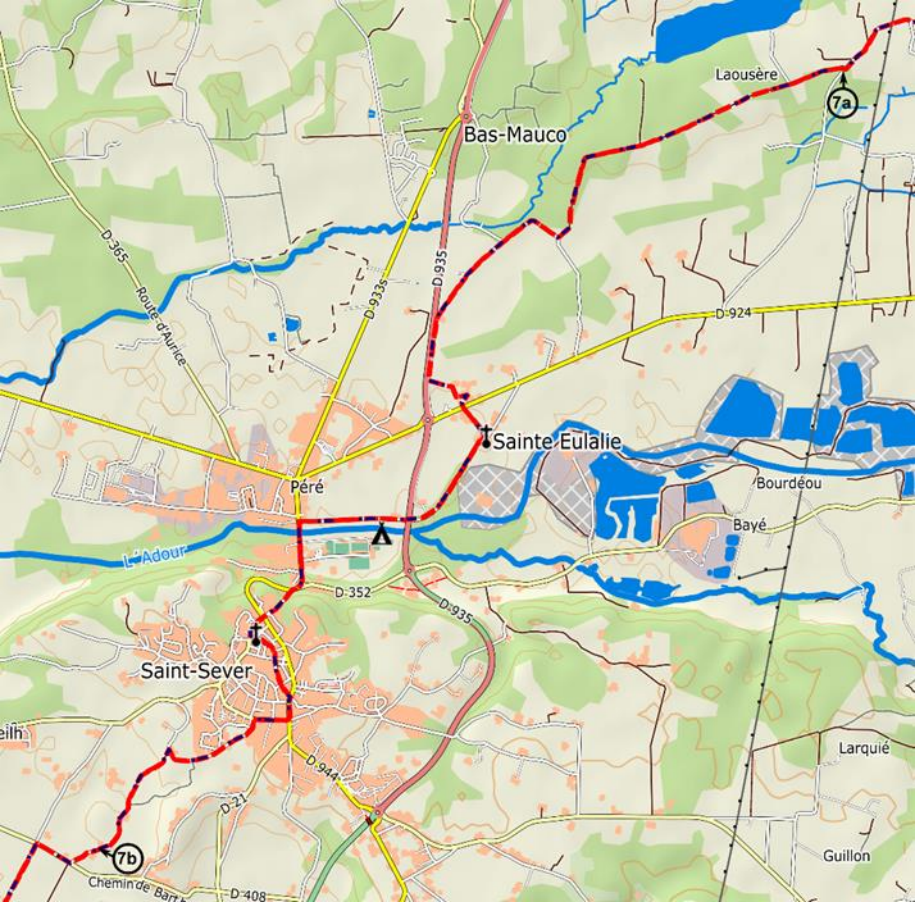
Laousère
7a
Bas-Mauco
D 365
Route d'Aurice
D 935
D 935
D 924
Sainte-Eulalie
Péré
Bourdéou
Bayé
L'Adour
D 352
D 935
Saint-Sever
D 944
D 21
Larquié
Guillon
7b
Chemin de Barthe
D 408

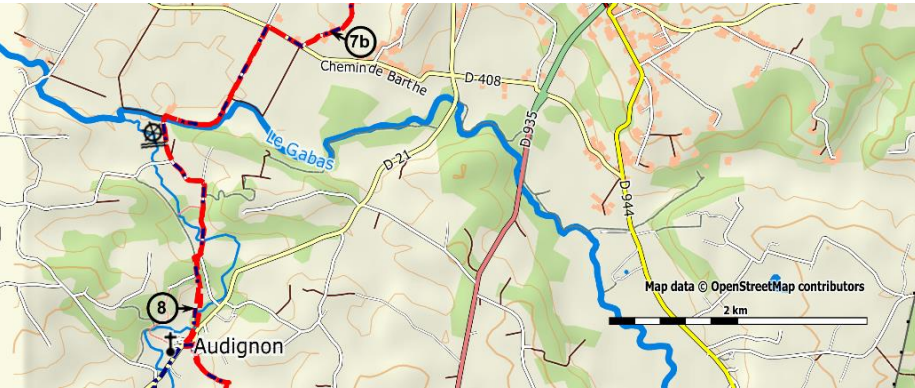
7b
Chemin de Barthe
D 408
D 935
le Gabas
D 21
D 944
Map data © OpenStreetMap contributors
2 km
8
Audignon

88.5 Bij stenen spoorbrug **[8]** gaat het weggetje langs een beekje (de Laudon), en steekt die verderop over.
88.8 **Audignon**, Place Compostelle, bij de kerk (⛪).
Op de D21 rechtdoor.
90.2 Op splitsing schuin links D78 richting Horsarrieu.
Al snel begint de weg langzaam te stijgen.
91.0 Op kruispunt op het hoogste punt (wegkruis links van u) linksaf, (Chemin du Camps).
U daalt af naar de spoorlijn, en loopt er een eindje langs.
91.8 Onder de spoorbrug door (⛪). Het weggetje gaat weer omhoog.
Op kruising met kruisbeeld rechtdoor, weer onder een spoorbrug.
Aan de overkant van het dal ligt Horsarrieu.
U loopt er, eerst dalend dan stijgend rechtdoor naar toe.
93.8 De kerk van **Horsarrieu**. Loop rechtdoor door het dorp.
U loopt dan op de D78, die u naar Hagetmau brengt.
95.8 Op rotonde rechtsaf richting Orthez.
Hagetmau.
100m na de rotonde linksaf, richting Tennis Municipeaux.
De weg gaat, afdalend, richting de crypte van St.Girons.
97.0 Bij «Stop» rechtdoor, afdalend.
<< 150m naar rechts: de crypte van Saint Girons >>
97.1 Einde weg (stop): linksaf (Rue Saint Girons).
97.7 Bij kerk rechtsaf op rondlopende weg (Rue Pascal Duprat).
Aan het eind rechtsaf D933A ri. Orthez (Rue Carnot, Rue Thiers) naar de uitgang van het stadje.
98.8 Brug over de Louts **[9]**.

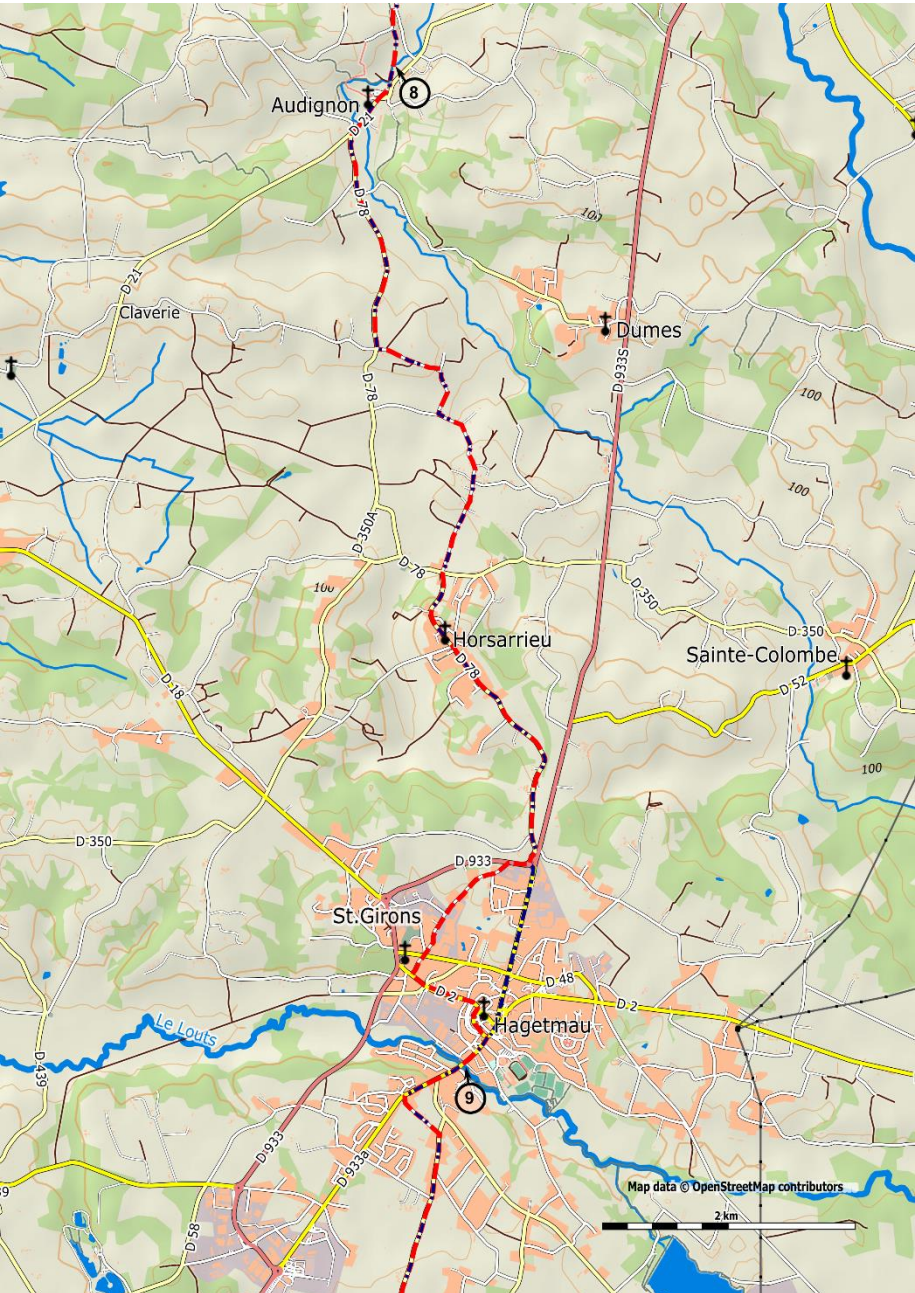
Audignon
8
D-21
D-78
Claverie
D-21
Dumes
D-933S
D-78
100
100
D-350A
D-78
100
D-350
Horsarrieu
D-78
Sainte-Colombe
D-350
D-52
D-18
100
D-350
D-933
St.Girons
D-48
D-2
D-2
Hagetmau
Le Louts
D-139
9
D-933
D-933a
D-58
Map data © OpenStreetMap contributors
2 km

5.11 - Hagetmau > Sault-de-Navailles: 14 km

98.8 Brug over de Louts **[9]**, volg de D933, licht stijgend.
Vòòr een linkerbocht schuin linksaf, Chemin de Lafargue.
99.8 Op T-splitsing (stop) rechtsaf (= D357)
Deze weg volgt u tot Labastide in zuidelijke richting.
Bij een splitsing (aanduiding Chemin de Coupes): rechtdoor (=D357).
101.8 Bruggetje over een beek.
102.6 Bij de afslag naar Momuy: rechtdoor richting Labastide-Chalosse.
103.6 Kerk van **Labastide**.
Na 200m linksaf op een klein weggetje, slingerend en flink afdalend door bos.
104.2 Op T-splitsing rechtsaf.
104.7 Bij wegkruis op T-splitsing: linksaf op de D357, richting Argelos.
De weg volgt de bodem van de vallei; bos links, akkerland rechts.
105.6 Op T-splitsing linksaf de D349 richting Argelos de brug van Luy de France over.
De weg gaat langs een zijbeekje van de Luy.
Op splitsing (*watermolen*) rechtdoor D376 richting Argelos.
Blijf de D357 volgen, steeds steiler en bochtiger omhoog.
Op het hoogste punt op een splitsing met wegkruis rechts aanhouden.
107.6 **Argelos**. Omhoog het dorp in.
Op bomenpleintje (bij voormalig gemeentehuis) schuin rechtsaf, afdalend.
Na het dal weer flink omhoog, door een bos.
108.8 Op T-splitsing linksaf (= D458).
109.6 Bij wegkruis vlak vóór het bordje **Beyries [10]** rechtsaf.
<< zie onderstaand kader>>

Als u wilt overnachten in de gemeentelijke herberg van Beyries of als u de charmante kapel van het dorp wil bezoeken: 300m rechtdoor, naar het gemeentehuis.

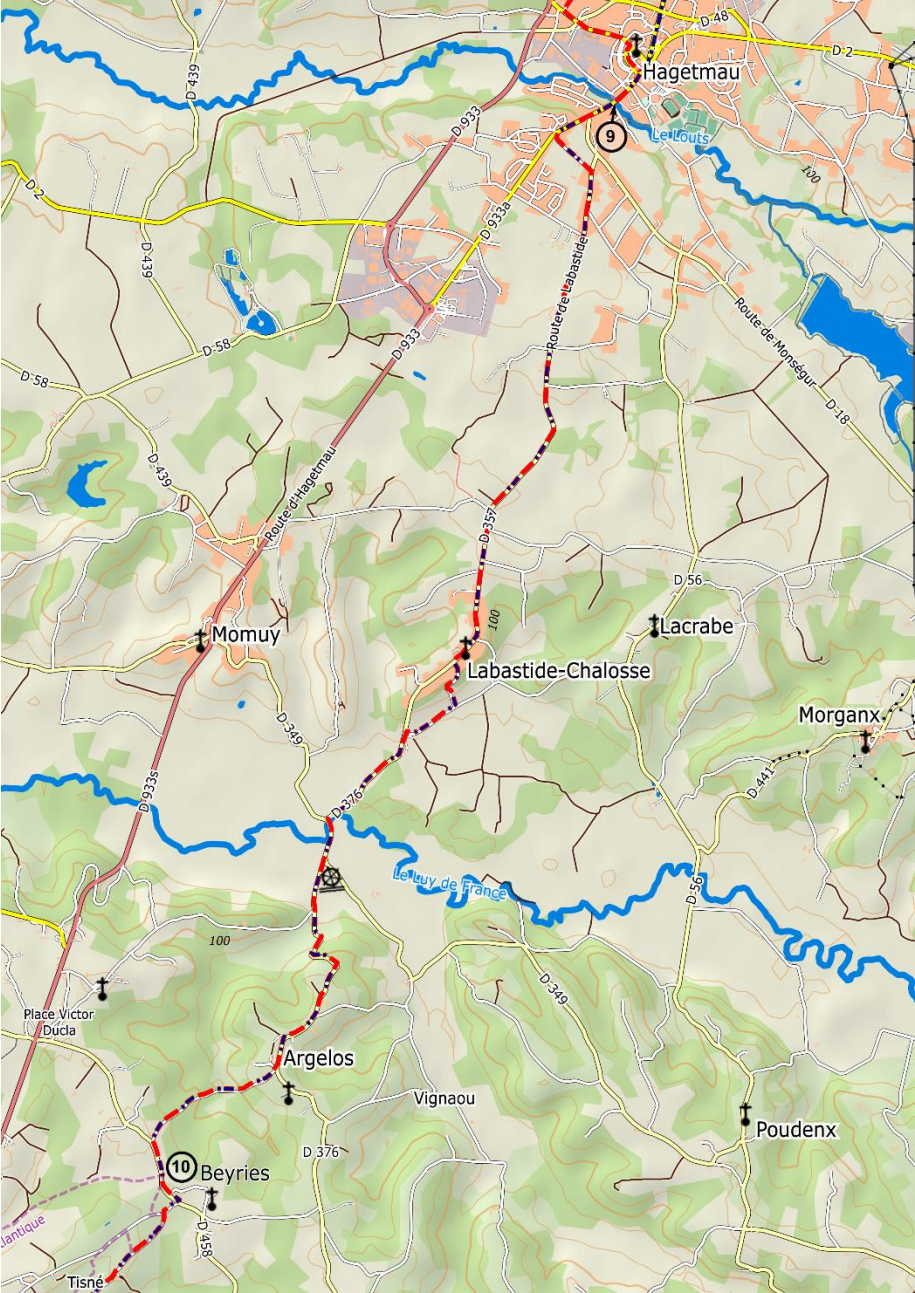
Hagetmau
9
Le Louts
D 48
D 2
D 933
D 933a
D 439
D 58
Route de Hagetmau
Route de Labastide
Route de Monségur
D 18
D 357
D 56
Momuy
Lacrabe
Labastide-Chalosse
Morganx
D 349
D 441
D 933s
D 376
Le Luy de France
100
Place Victor Ducla
Argelos
Vignaou
Poudenx
10
Beyries
D 458
Tisné

109.6 Bij het wegkruis rechtsaf **[10]**.
Na 50m linksaf, richting Lahitte.
Vanaf dit weggetje ziet u bij mooi weer de Pyreneeën liggen.
111.1 Langs het (wat vervallen) kasteel van Beyries.
250m na het kasteel: in linkerbocht rechtdoor op een gravelpad, afdalend langs een bos.
Aan het eind op een asfaltweggetje rechtsaf, Chemin du Moulin.

>>> *Grens van de departementen Les Landes en Pyrénées Atlantiques*

112.8 De kerk van **Sault-de-Navailles**.

Voor het doorgeven van opmerkingen etc.
graag een email aan: vezelay@santiago.nl

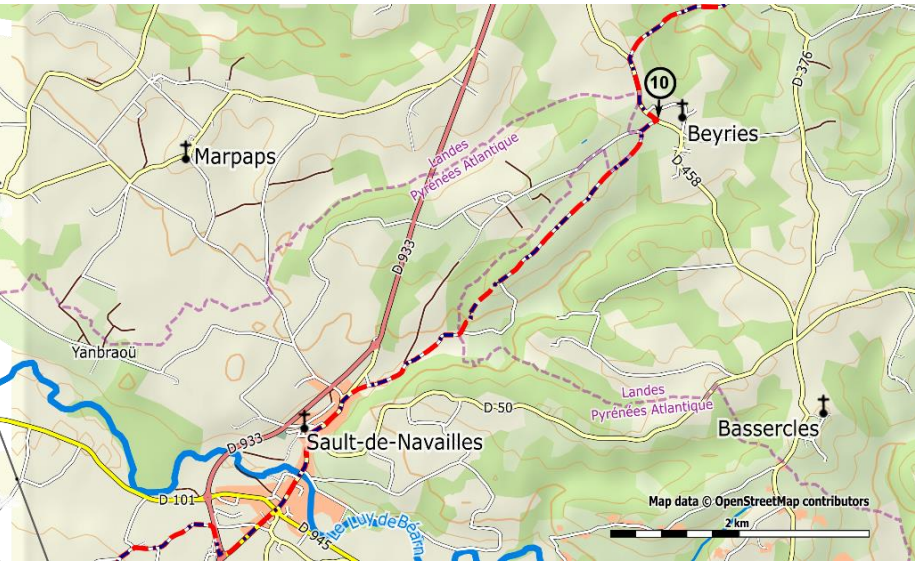
10
Beyries
Marpaps
Landes
Pyrénées Atlantique
D-316
D-458
D-933
Yanbraou
D-50
Landes
Pyrénées Atlantique
Bassercles
Sault-de-Navailles
D-933
D-101
D-945
Map data © OpenStreetMap contributors
2 km

6 Sault-de-Navailles > Saint-Jean-Pied-de-Port

6.1 Sault-de-Navailles > Orthez: 12,7 km

Km 0.0 **Sault-de-Navailles**, kerk. **[1a]**
Vervolg rechtdoor (= D933).
Negeer een zijweg links (D50), passeer een riviertje (= Luy de Béarn) en vervolg.
0.7 Rotonde: vervolg, via de D933, richting Orthez.
Na 400m, op een rotonde: rechtdoor, via een toegangsweg naar een industriegebied (Chemin Camou).
Meteen rechtsaf, via een weg parallel aan de rondweg (= D933).
Na 400m: volg een bijna haakse bocht naar links.
Negeer een zijweg links (Chemin de Minan).
Op een splitsing: linksaf.
Na zo'n 100m: opnieuw links aanhouden.
2.8 Na 300m: einde weg op andere asfaltweg: rechtdoor, via een onverhard weggetje. Steeds rechtdoor volgen.
5.2 Einde weggetje: linksaf, verder stijgend.
5.4 Einde weg op asfaltweg (bij een wegkruis op een stenen sokkel): rechtsaf (het dorp **Sallespisse** ligt links).
Steeds rechtdoor verder, langs de flank van een heuvel.
Negeer zijweggetjes links en rechts.
8.2 **[1b]** Het weggetje gaat door een klein bos. Dit stuk is niet geasfalteerd, na het bos wel weer.
Laat het Lycée Agricole links liggen en vervolg steeds rechtdoor.
12.7 **Orthez**, Tour Moncade (rechts): vervolg rechtdoor (Rue Moncade, dan Rue de l'Horloge), naar de Pont Vieux over de Gave de Pau. **[2]**
<< Zie stadsplattegrondje op de volgende bladzijde >>

Mousse
Le Luy de Béarn
Sault-de-Navailles
1a
D-933
D-101
D-945
Capblanc
Landes
Pyrénées-Atlantiques
Périllou
D-933
D-56
Sallespisse
1b

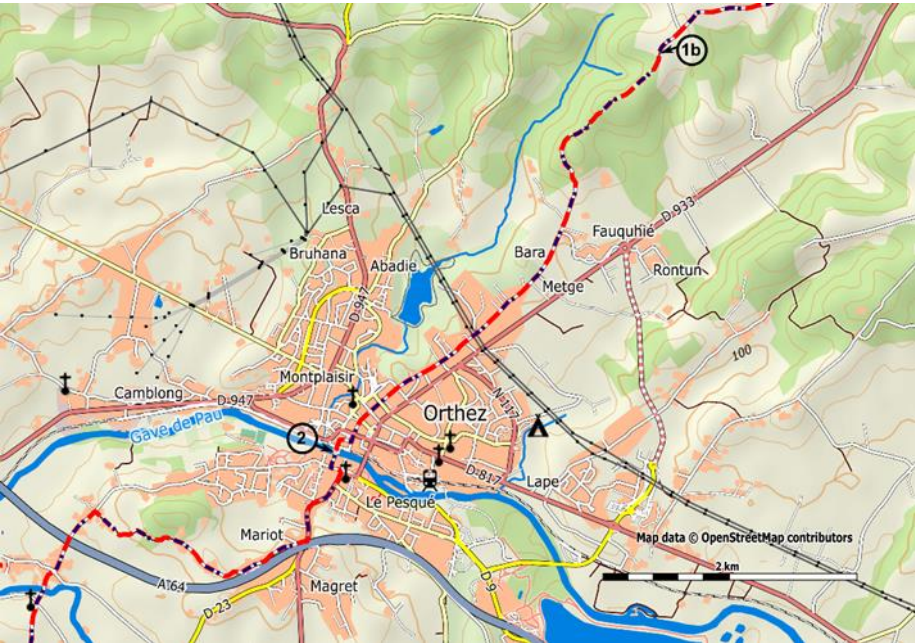
1b
D-933
L'esca
Bruhana
Abadie
Bara
Fauquhié
Rontun
Metge
D-947
100
Montplaisir
Camblong
D-947
Gave de Pau
Orthez
N-117
2
D-817
Lape
Le Pesqué
Mariot
Map data © OpenStreetMap contributors
2 km
A-64
Magret
D-23
D-9

6.2 Orthez > Sauveterre-de-Béarn: 22,8km

12.7 Pont Vieux **[2]**: oversteken en rechtdoor verder (Rue du Pont Vieux).
Einde straat: linksaf (Rue Gaston Planté).
Einde straat op drukke asfaltweg (= D947), tegenover een kerk: rechtsaf.
13.7 Vóór het viaduct van de snelweg: rechtsaf (Chemin de Laslannes).
Na 1,2 km, bij huizen: rechtdoor verder, via een onverharde bosweg.
(Het laatste stuk is geasfalteerd).
15.7 Aankomst op andere asfaltweg ("Stop"): linksaf, passeer de snelweg en vervolg, dalend.
16.2 **Sainte-Suzanne**: over het riviertje en vervolg, stijgend, langs de kerk (*met een raam waarop Sint Jacob is afgebeeld*), en rechtdoor verder, richting Lanneplaà.
18.6 **Lanneplaà**. Einde weg op D267: linksaf.
Bij de voormalige protestantse begraafplaats: rechtsaf (Chemin de Saint-Jacques).
18.9 Eerste zijweg: rechtsaf (Chemin Lacabanne).
Negeer een zijweg links en een zijweg rechts.
Daal af naar een beekje en vervolg, stijgend.
20.7 Lacabane: passeer het huis en vervolg, via een onverhard weggetje.
Aan het eind: passeer een houten slagboom.
Vervolg langs de afrastering van het veld.
Na 500m, bij een tweede houten slagboom: linksaf, naar het huis Trescoigt.
Na 100m:
21.8 Kruis een brede asfaltweg (= D23) en vervolg.
Na 100m: rechtsaf, afdalend.
23.3 Steek de brug over Le Saleix over (). **[3a]**

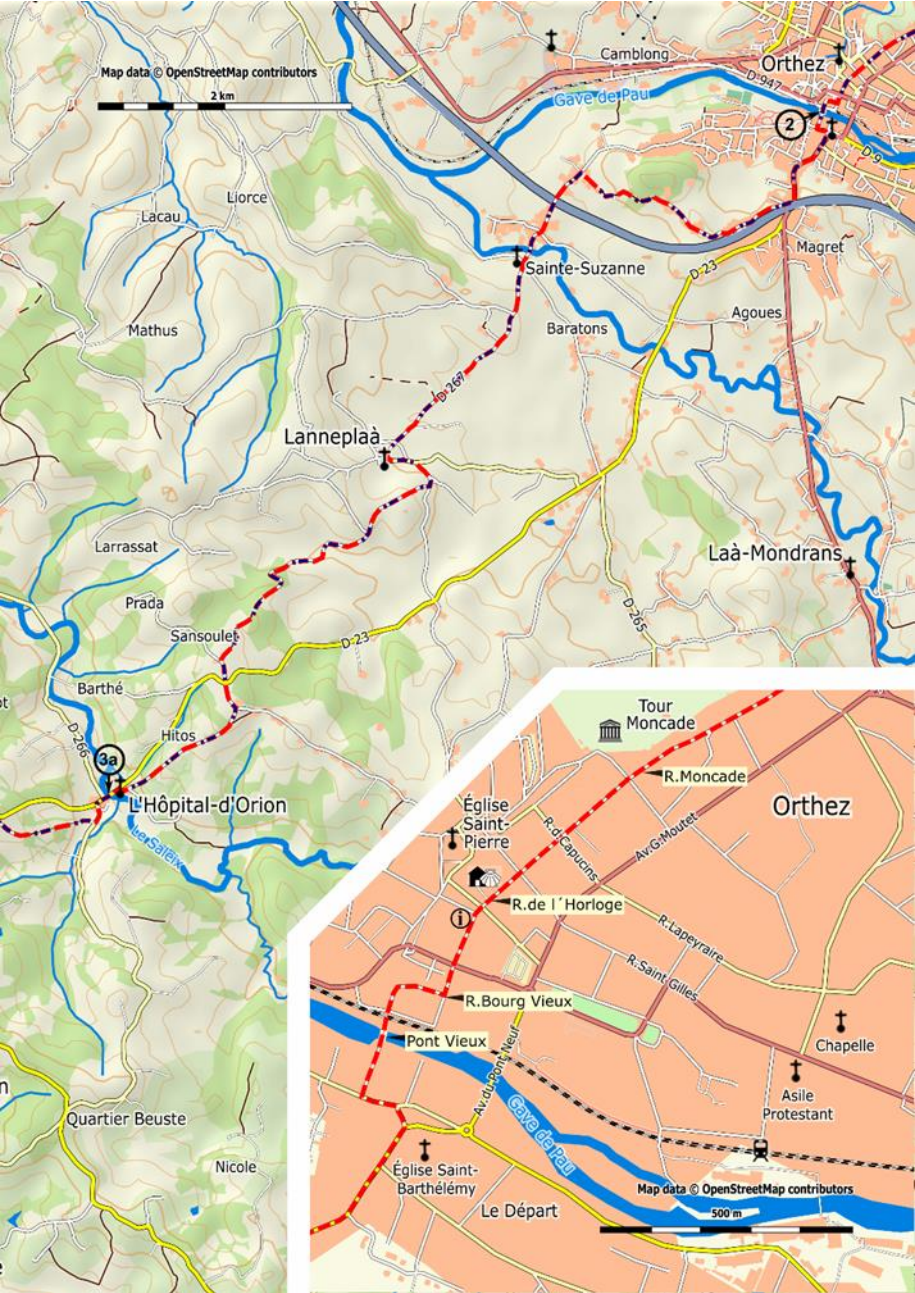
Map data © OpenStreetMap contributors
2 km
Camblong
Orthez
Gave de Pau
D 947
2
Liorce
Lacau
Sainte-Suzanne
Magret
D 23
Agoues
Mathus
Baratons
D 269
Lanneplaà
Larrassat
Laà-Mondrans
Prada
Sansoulet
D 265
D 23
Barthé
Hitos
D 266
3a
L'Hôpital-d'Orion
Quartier Beuste
Nicole
Tour Moncade
R.Moncade
Église Saint-Pierre
R.d'Capucins
Av.G.Moutet
Orthez
R.de l´Horloge
R.Lapeyraire
R.Saint Gilles
R.Bourg Vieux
Pont Vieux
Chapelle
Av.du Pont Neuf
Asile Protestant
Gave de Pau
Église Saint-Barthélémy
Le Départ
Map data © OpenStreetMap contributors
500 m

23.3 Brug over Le Saleix, **l'Hôpital-d'Orion**. **[3a]**
Na 100m: linksaf, via de D23, richting Orion.
Na 150m: rechtsaf. Het weggetje is eerst geasfalteerd, vervolgens onverhard, dan weer geasfalteerd.
24.4 Eind weggetje op asfaltweg (= D266): linksaf.
25.1 Einde D266 op de D30: linksaf.
Na 200m, na een huis en een kleine zagerij: rechtsaf, via een onverhard weggetje.
Daal af naar een beekje en steek over via een stenen brug.
Vervolg aan de linkerkant van het weiland, stijgend.
26.4 Kruis een asfaltweg en vervolg, via een asfaltweggetje (Chemin de Lembezat), dalend. naar de verlaten boerderij Lembezat.
Vervolg door het weiland, steek een beekje over via een oude brug, en vervolg, stijgend.
Op een splitsing: houd links aan, verder stijgend.
28.4 Einde weggetje op asfaltweg (= D23): rechtsaf.
Na 400m **[3b]**: linksaf, dalend, naar **Andrein**.
31.3 Kruis een brede asfaltweg (= D27, bij de 'Mairie', *waterkraan*) en vervolg (Route de l'Église), afdalend, naar het Romaanse kerkje aan de oever van de Gave d'Oloron. Vervolg. *(Geen interesse in het kerkje? Ga dan bij de Mairie rechtsaf, de GR volgend).*
31.8 Einde weggetje op brede asfaltweg (= opnieuw de D27): linksaf.
Zo'n 200m vóór de Romaanse kapel van **Sunarthe**: linksaf, via een onverhard weggetje.
Einde weggetje op asfaltweg, bij een boerderij: rechtsaf, naar **Sauveterre-de-Béarn**.

6.3 Sauveterre-de-Béarn > Ostabat: 26.3 km

35.5 Sauveterre, kerk Saint André: daal de trap af naar de oever van de Gave d'Oloron.
Volg die naar rechts, langs de 'Vieux Pont' (*oude brug*) naar de moderne brug. Steek de Gave over en vervolg via de berm van de weg (= D933), stijgend.
36.9 Rotonde: rechtdoor, via de D933, naar **Guinarthe**.
Loop door het gehucht en daal af naar de brug over de Saison.
Vlak ervoor: linksaf, via de oude brug.
Meteen daarna: bijna 180 graden linksaf en maak een lus door het gehucht l'Hôpital (*voormalig ziekenhuis, resten van een kapel*).
Einde lus op brede asfaltweg (= opnieuw de D933): linksaf.
38.0 Eerste zijweg (bij wegkruis) **[4a]**: rechtsaf.

Boucaü
Brouca
D-266
D-23
L'Hôpital-d'Orion
3a
Lamethinou
Poulin
D-30
Mailhos
Lartigue
Hournau
Labourt
200
Orion
Miloué
Quartier Beuste
Burgaronne
3b

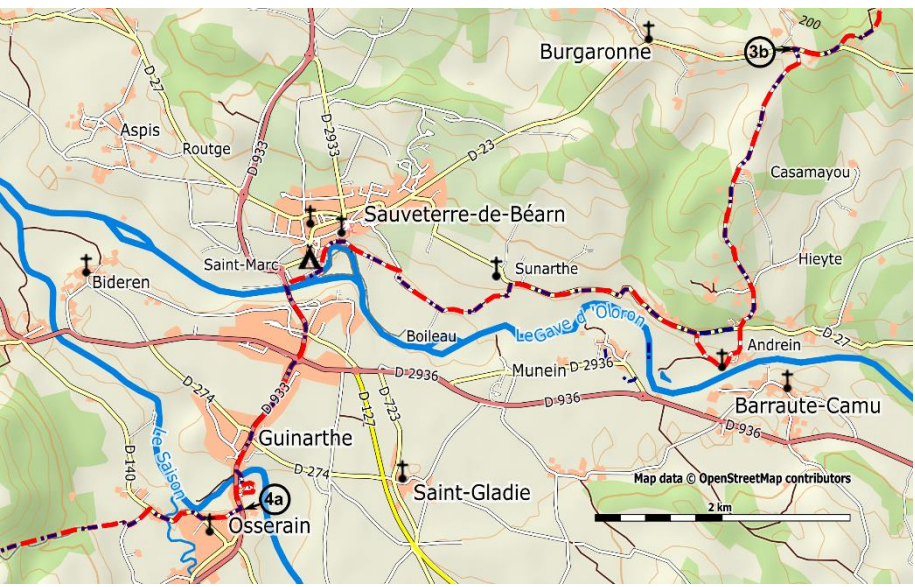
Burgaronne
3b
200
D-27
Aspis
Routge
D-933
D-2933
D-23
Casamayou
Sauveterre-de-Béarn
Saint-Marc
Sunarthe
Hieyte
Bideren
Boileau
Le Gave d'Oloron
Andrein
D-27
Munein
D-2936
D-936
Barraute-Camu
D-274
D-933
D-122
D-723
Guinarthe
D-140
Le Saison
D-274
Saint-Gladie
4a
Osserain
Map data © OpenStreetMap contributors
2 km

38.0 Eerste zijweg (bij wegkruis) **[4a]**: rechtsaf. **Osserain**.
Einde weg: opnieuw rechtsaf (= D140).
Verlaat het dorpje, passeer een beek, en vervolg, licht stijgend, naar het 'quartier' (*wijkje*) St Elix. Erna: linksaf.
Na 200m: rechtsaf, via een half verhard weggetje, richting een bos.
39.4 Op een viersprong: ga rechtdoor, via het meest linkse weggetje, langs een beekje.
Na 250m: rechtsaf, via een soms modderig grasweggetje, stijgend, door het bos. Passeer een splitsing met de grenssteen van Pausasac (*grens tussen Béarn, Navarre en Soule*). Vervolg. Onverhard gaat over in asfalt.
40.4 Einde weggetje op ander asfaltweggetje: linksaf.
Vervolg, steeds rechtdoor.
42.5 Einde weggetje op bredere asfaltweg (= D134; voorrangsbord): linksaf.
Na 200m: rechtsaf. In een bocht naar links: rechtsaf, via een onverhard weggetje, afdalend.
44.0 Boerderij Kopanea: vervolg via het asfaltweggetje naar rechts.
Na 250m, einde weggetje op groter asfaltweggetje: linksaf, afdalend.
44.8 Splitsing bij boerderij Errecaldia: rechtsaf, naar **Suhast**.
Na het gehucht, op een splitsing met een wegkruis: linksaf. Na 600m:
46.7 Eerste zijweg: rechtsaf **[4b]**.
Na 700m, einde weggetje op bredere weg (= D29, voorrangsbord): linksaf.
Na 50m: rechtsaf (Route du Moulin). Na 100m:
47.7 Voormalige spoorlijn: volg deze naar links.
Passeer La Bidouze via een metalen brug.
49.3 Afsluiting spoorbaan door een hek: linksaf.
Na 200m: einde weg op brede asfaltweg (= opnieuw de D29): rechtsaf.
Na 400m: schuin links aanhouden (= Rue de la Bidouze).
Na 500m: Place des Allées/Place Charles de Gaulle, in het centrum van **Saint-Palais**, tegenover het gemeentehuis en het Musée de Basse Navarre et des Chemins de Saint Jacques.

>>> Vanaf dit punt loopt deze route gelijk met de pelgrimsroute vanuit Tours.

49.7 Steek het plein over en vervolg (Rue du Palais de Justice).
50.1 Kruising met een brede weg (= D933) (Op de hoek schuin links tegenover staat een voormalig Franciscaner klooster, nu pelgrimsherberg 🏠).
Linksaf, via de Avenue de Navarre, richting St Jean Pied de Port.
>> (zie kader volgende pagina voor een alternatief)
Na 200m: rechtsaf: de Rue du Mont Saint-Sauveur.
51.0 Einde weg op asfaltweg **[5]**: linksaf.

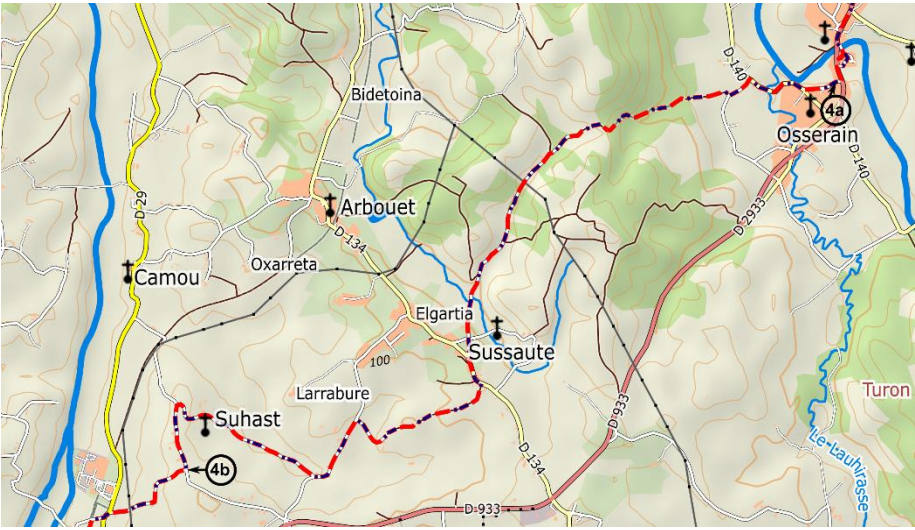
Bidetoina
Osserain
4a
D-140
D-140
Arbouet
D-29
D-134
D-2933
Camou
Oxarreta
Elgartia
Sussaute
100
Larrabure
Suhast
4b
D-933
D-134
D-933
Turon
Le Lauhirasse

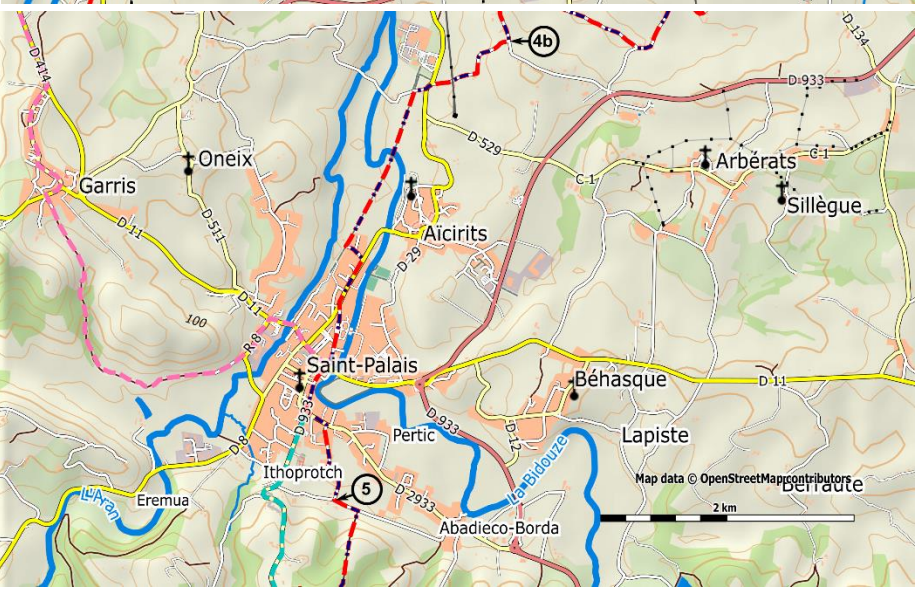
4b
D-134
D-414
D-933
D-529
Oneix
Garris
Arbérats
C-1
C-1
Sillègue
D-11
D-511
Aïcirits
D-29
D-11
100
R-8
Saint-Palais
Béhasque
D-11
D-933
D-933
Pertic
D-12
Lapiste
D-8
Ithoprotch
5
D-2933
La Bidouze
Map data © OpenStreetMap contributors
Berraute
L'Aran
Eremua
2 km
Abadieco-Borda

51.0 Einde weg op asfaltweg **[5]**: linksaf.
Na 200m: rechtsaf, via een betonnen pad, stijgend, dan door bossen.
Bij het tweede hek: linksaf.
Blijf de heuvelrug langs het bos volgen, opnieuw stijgend, en arriveer op een top (268m) (*panorama, beeldengroep*).
Daal af via een pad langs de wei, tussen twee hekken.
Einde pad bij asfaltweggetje: rechtsaf, verder dalend.
53.7 Einde weggetje op ander asfaltweggetje: linksaf, opnieuw dalend.
54.4 'Stèle de Gibraltar'.
Hier komen drie grote pelgrimswegen samen, die in de 12e eeuw door Aimery Picaud zijn benoemd: de weg van Tours, die van Vézelay en die van Le Puy. Deze wegen leiden via Roncesvalles naar Santiago de Compostela.
Vervolg.

>>> *Let op: het vervolg wordt zeer beknopt beschreven. U volgt dan de GR65 die bijzonder goed is gemarkeerd (rood/wit en geel/Jacobsschelpen).*

54.8 Kruis een brede asfaltweg (= D302) en vervolg, stijgend, naar de **Chapelle de Soyarza**.
56.9 Na de kapel (*uitzichtspunt*): daal af, via een onverhard weggetje.
Na 1km, bij een 'stèle' (*schijfvormige steen*): rechtsaf, verder dalend.
58.4 **Harambeltz**. Vervolg de GR65 via een pad door de bossen.
Einde pad op asfaltweggetje: linksaf, naar Ostabat.

6.4 Ostabat > Saint-Jean-Pied-de-Port: 22,5 km

61.8 **Ostabat**. Verlaat het dorp via de hoofdstraat (= D508). Kort daarna: rechtsaf, via een asfaltweggetje.
Het weggetje wordt smaller en is verderop onverhard.
64.0 Aankomst op een asfaltweggetje, bij huizen. Vervolg.
64.6 Einde weg op brede asfaltweg (= D933) **[6a]**: rechtsaf.

*Kortere route naar de 'Stèle de Gibraltar' met minder hoogteverschillen. (**Attentie**: gevaarlijke weg. Blijf in de berm en volg zo mogelijk de buitenbocht).*
50.1 Ga rechtdoor via de D302, richting 'Gibraltar', omhoog.
51.2 Kruising: rechtdoor omhoog (de weg maakt een grote bocht linksom).
52.8 Neem in een rechterbocht van de D302 linksaf de Rue de la Stèle. Deze leidt naar een kruising (eerst omhoog, dan naar beneden). Na 600m bereikt u de 'Stèle de Gibraltar'.

Ithoprotch
5
D 8
D 2933
D 933
La Bidouze
Abadieco-Borda
L'Aran
Beyrie-sur-Joyeuse
D 808
D 302
200
Elhordoï
D 242
D 78
D 8
Orsanco
Larribar
Estaketa
La Joyeuse
Chapelle de Soyarza
Uhart-Mixe
D 302
Harambeltz
D 933
Hegiko Artze Gaïna
300
D 508
Ostabat
Arhansus
D 702
D 602
200
Asme
D 933
D 602
6a
Arros
Juxue
Map data © OpenStreetMap contributors
2 km

64.6 Einde weg op brede asfaltweg (= D933) **[6a]**: oversteken (*let op*) en rechtsaf, via linkerberm.
Na 500m, eerste zijweg: rechtsaf (*let op bij oversteken*).
Volg daarna de bocht naar links.
65.4 Einde weg: rechtsaf (*de dorpskern van **Larceveau** is linksaf.*)
Volg kort daarna de bocht naar links.
Vervolg, parallel aan de D933, via een -deels verhard, deels onverhard- weggetje.
68.1 Volg het weggetje naar links en vervolg boven langs de D933. Passeer de voormalige priorij van Utxiat (*de molen is recent gerestaureerd*).
Na 100m, in een bocht naar rechts: vervolg via een paadje boven langs de D933.
70.6 Einde pad op de D933 (bij een stenen wegkruis uit de 18e eeuw).
Steek over, rechtsaf.
Iets verderop: linksaf, via de D522, naar Gamarthe.
71.7 **Gamarthe**. Vervolg, opnieuw naar de D933: linksaf.
Na 200m: opnieuw linksaf.
Na 600m:
73.5 Rechtsaf **[6b]**, afdalend.
74.3 Negeer een zijweg (links) naar een crossterrein ('4x4, quad, moto').
Na 400m linksaf. Volg het weggetje langs de flank van de heuvel, stijgend.
Einde weggetje op asfaltweg: rechtsaf, dalend.
75.9 Vlak vóór een wildrooster ('passage canadien'): scherp linksaf, via een asfaltweggetje, omhoog naar een kleine pas.
76.8 Pashoogte.
>>> Hier komt de Chemin de Piémont (GR79) bij de GR65.
Vervolg rechtdoor, afdalend.
78.0 In **Bussunarits**: vervolg.
Einde weggetje op asfaltweg (= D120, voorrangsbord): schuin rechtsaf.
Passeer het kasteel Apat (links) en vervolg.
79.5 Kruising: rechtdoor (verlaat de D120), tussen enkele huizen door.
Einde weg: linksaf.
80.2 Einde weg op bredere asfaltweg (= D18): rechtsaf.
80.3 **Saint-Jean-le-Vieux**.
Einde D18 op D2933: rechtdoor, via het plein.
Aan het eind (na de kapper): linksaf, richting West.
81.0 Onder de rondweg om Saint-Jean-le-Vieux door. **[7]**

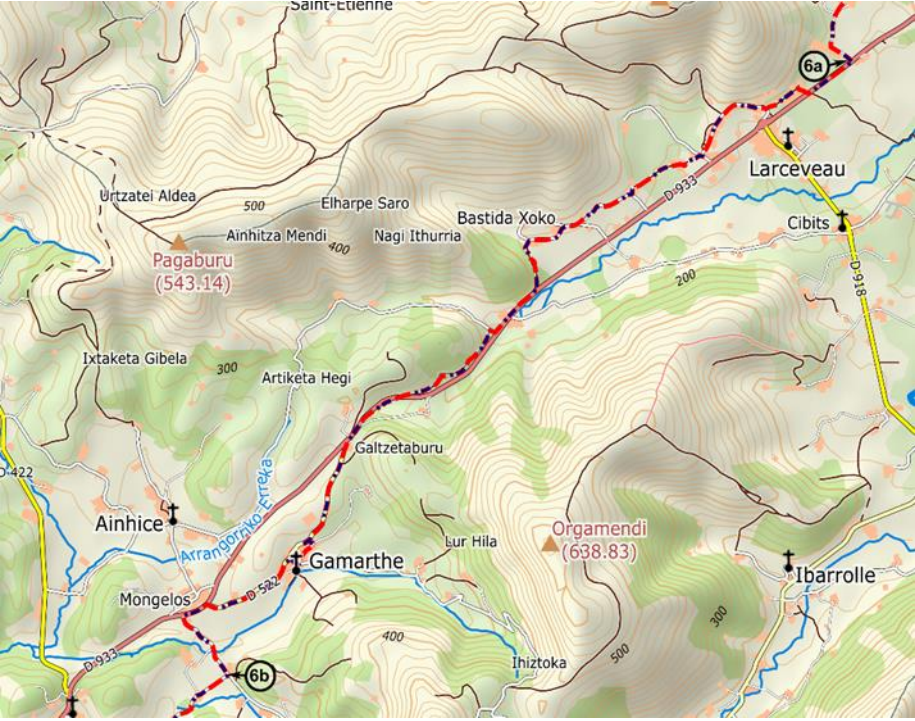
Saint-Etienne
6a
Larceveau
Urtzatei Aldea
500
Elharpe Saro
Bastida Xoko
D-933
Cibits
Ainhitza Mendi
Nagi Ithurria
400
Pagaburu
(543.14)
200
D-918
Ixtaketa Gibela
300
Artiketa Hegi
Galtzetaburu
D-422
Arrangorriko-Erreka
Ainhice
Lur Hila
Orgamendi
(638.83)
Gamarthe
Ibarrolle
Mongelos
D-522
400
300
D-933
Ihiztoka
500
6b

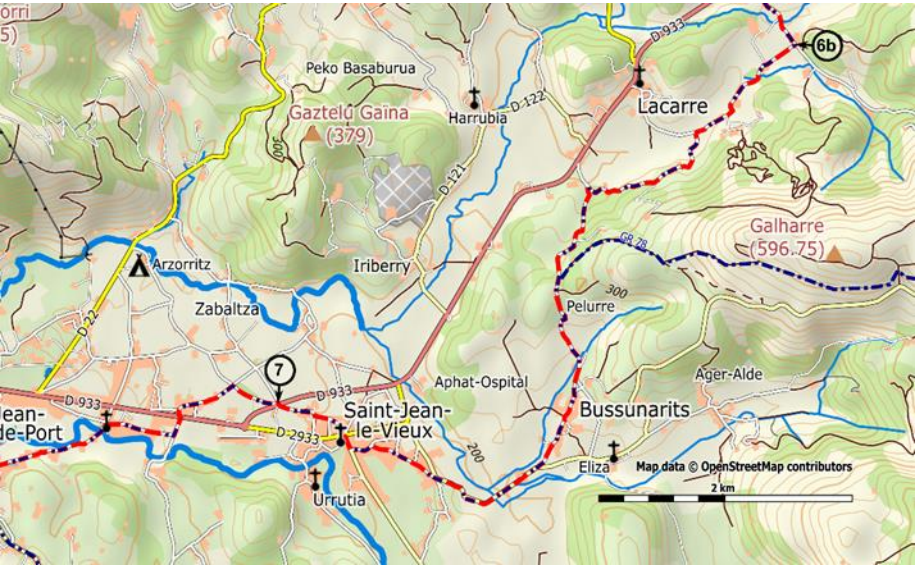
D-933
6b
Peko Basaburua
Lacarre
Gaztelu Gaina
(379)
Harrubia
D-122
300
D-121
Galharre
(596.75)
GR 78
Arzorritz
Iriberry
300
Zabaltza
Pelurre
D-22
7
Aphat-Ospital
Ager-Alde
D-933
D-933
Saint-Jean-
le-Vieux
Bussunarits
D-2933
200
Eliza
Map data © OpenStreetMap contributors
2 km
Urrutia

81.0 Onder de rondweg door **[7]**.
Direct erna: linksaf.
Kruising: weer linksaf.
Eerste zijweg: opnieuw linksaf.
Einde weg op de D933: steek over (*pas op*!), rechtsaf via linkerberm, en dan eerste zijweg linksaf, richting La Madeleine.
Na 100m: rechtsaf, naar het kerkje van Sainte Marie-Madeleine (Maria Magdalena).
82.7 Kerkje: linksaf, passeer het beekje Laurhibar.
Na 1 km: kruis schuin de D401 en vervolg, verder stijgend, richting Porte Saint Jacques.
Negeer de toegangsweg naar de Citadelle (links) en vervolg, dalend, om **Saint-Jean-Pied-de-Port** binnen te lopen via de
84.3 Porte Saint Jacques (de poort van Sint-Jacob).
Na zo'n 100m: pelgrimsbureau (rechts).

Voor het doorgeven van opmerkingen etc.
graag een email aan: vezelay@santiago.nl

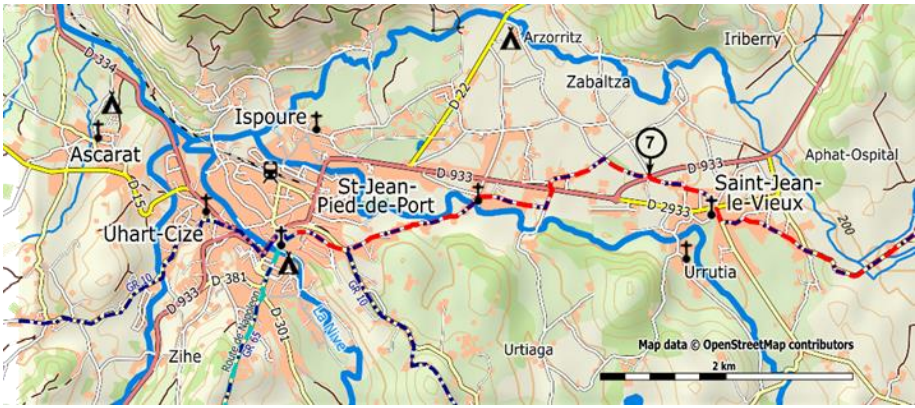
Arzorritz
Iriberry
Zabaltza
D 334
D 22
Ispoure
Ascarat
7
D 933
Aphat-Ospital
St-Jean-
Pied-de-Port
D 933
Saint-Jean-
le-Vieux
D 2933
D 15
Uhart-Cize
200
Urrutia
GR 10
D 381
D 933
GR 10
D 301
La Nive
Zihe
Urtiaga
Map data © OpenStreetMap contributors
2 km

Variant van Nevers via Augy-sur-Aubois naar Ainay-le-Château : 56,5 km

De hoofdroute van Nevers, via Saint-Pierre-le-Moûtier en Lurcy-Lévis, naar Ainay-le-Château is 72 km. Deze variant is dus 15,5 km korter.
De variant volgt de GR 654 (rood-witte markering) van Nevers, via Augy-sur-Aubois, naar de brug bij Vernais. Daar verlaat u de GR voor de aansluiting op de hoofdroute in Ainay-le-Château.

Km 0.0 **Nevers**: Noordingang van de kathedraal. **[1a]**
Loop om de kathedraal heen (of er doorheen).
Tegenover de Zuidingang de Rue de la Cathédrale in (tegen het eenrichtingsverkeer in), dalend.
Langs Place du Palais (*oud bisschoppelijk paleis XVIIIe eeuw*).
Beneden aangekomen: rechtsaf Rue de la Loire.
0.3 Op Place Mossé: linksaf de Loirebrug over.
0.7 Einde brug: rechtsaf (Rue du Plateau-de-la-Bonne-Dame).
Aan het eind, na haakse bochten links en rechts: rechtsaf (Rue du Stand), onder de spoorbrug door.
2.8 In een haakse bocht naar links: rechtdoor, via een onverhard weggetje (kerkhof).
7.7 Voorbij kerkhof, kruis de D976 en vervolg, via de C7 (= Domaine de la Chaume), naar **Gimouille**.
Bij de kerk: rechtdoor, en neem rechtsaf het fietspad langs het kanaal (= Canal Latéral à la Loire).
Bij de brug: rechtsaf, kanaal oversteken.
Linksaf, langs het kanaal en via het aquaduct over de Allier.
10.4 Einde pad op asfaltweg (= D976): linksaf, over het kanaal.
Na 50m: rechtsaf (= Rue du Port). (🚗) Na 700m: einde weg op asfaltweg (= opnieuw de D976). Rechtsaf.
11.5 **La Grenouille**.
Voor de brug: linksaf, fietspad, richting Apremont. **[1b]**.
Onder spoorbrug door.
13.2 Bij ronde keersluis rechtsaf en meteen linksaf op asfaltweg (= D45)
15.5 **Apremont-sur-Allier**, kerkje: rechtsaf, via de D100.
Na 250m: linksaf, via de D76, richting Grossouvre, door het bos.
19.1 Na bocht naar rechts, bij bruggetje over beekje. **[2a]**

Nevers
1a
Marzy
D-131
D-266
D-504
La Loire
GR 654 - Alternatief via Augy
D-907
D-13
Hoofdroute
Challuy
Nièvre
Cher
D-266
D-504
La Chappe
Le Bec D'Allier
Le Colombier
D-976
D-907a
D-265
Le Guetin
Gimouille
D-976
D-134
D-149
D-907
1b
D-45
Cher
Nièvre

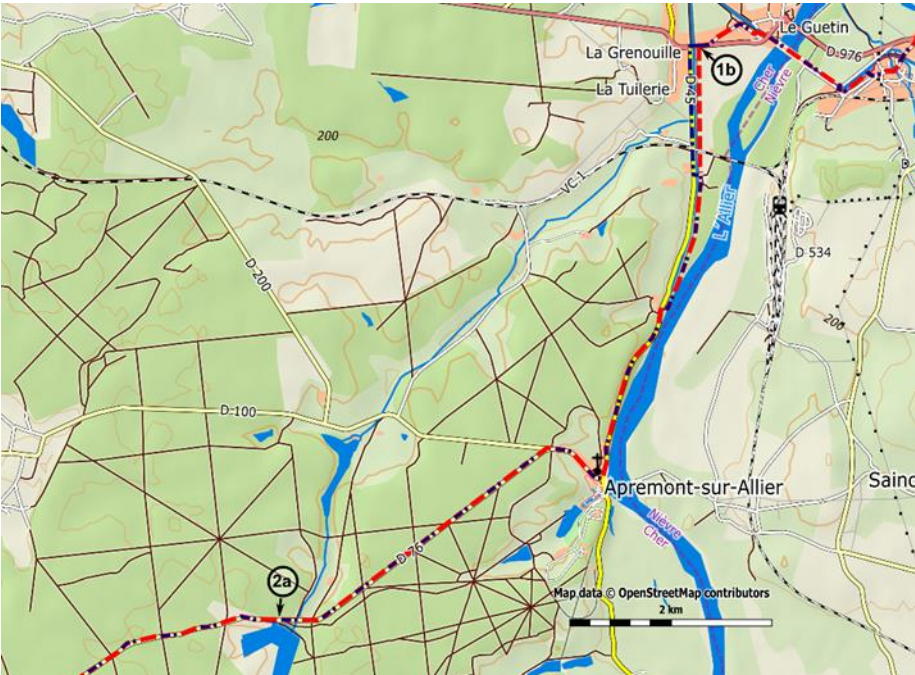

Le Guetin
La Grenouille
1b
D-976
La Tuilerie
D-45
Cher
Nièvre
200
VC-1
L'Allier
D-534
D-200
200
D-100
Apremont-sur-Allier
Nièvre
Cher
D-76
2a
Map data © OpenStreetMap contributors
2 km

19.1 Bij bruggetje over beekje **[2a]**: vervolg de D76**.**
23.5 Na het gehucht **Les Coqs** (rechts), op een kruising: linksaf, via een asfaltweggetje.
Bij boerderij **La Noue**: vervolg.
24.2 Kruis een bredere asfaltweg (= D78) en vervolg (= Rue Vilatte, achter langs het kasteel Grossouvre).
25.3 Kruis een bredere asfaltweg (= D920) en vervolg.
26.0 **Grossouvre**.
Vóór de brug, (rechts de Rue Principale) linksaf op een onverharde weg.
(Even verder loopt u langs het voormalige canal de Berry, maar dat is hier deels gedempt, deels overgroeid met bomen en struiken.)
28.5 Kruis een asfaltweggetje **[2b]** en vervolg.
(Van hieraf wordt het canal de Berry een echt kanaal.)
29.1 Steek het kanaal over en ga verder langs de linkerzijde.
29.9 Kruis een drukke asfaltweg (= D2076; *let op*!) en vervolg.
32.2 Brug van **Sancoins**.
Steek over naar de rechteroever en vervolg langs kanaal.
*(**Tip**: Bij erg zonnig weer: blijf de linkeroever volgen tot de brug van Arnon, in de schaduw van de bomen).*
33.4 Kruis een asfaltweg (= D41) en vervolg.
34.5 Brug van Jouy: vervolg.
35.6 Brug van Arnon: steek het kanaal over en vervolg via de smalle verharde weg.
36.2 Passeer Domaine de Bellevue. **[3a]**

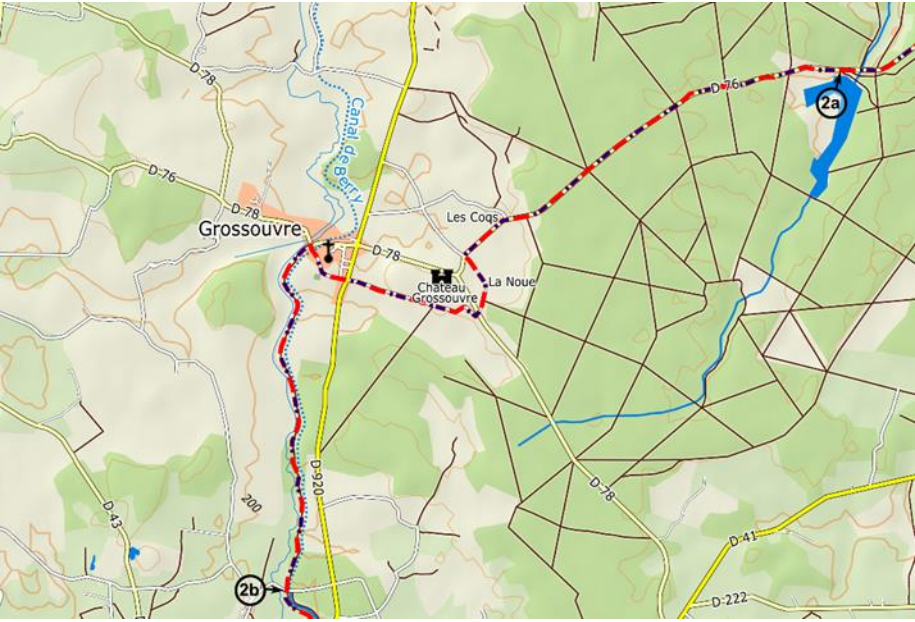
D-78
D-76
Canal de Berry
Grossouvre
D-78
Les Coqs
Château Grossouvre
La Noue
D-76
2a
D-920
200
D-43
D-78
D-41
D-222
2b

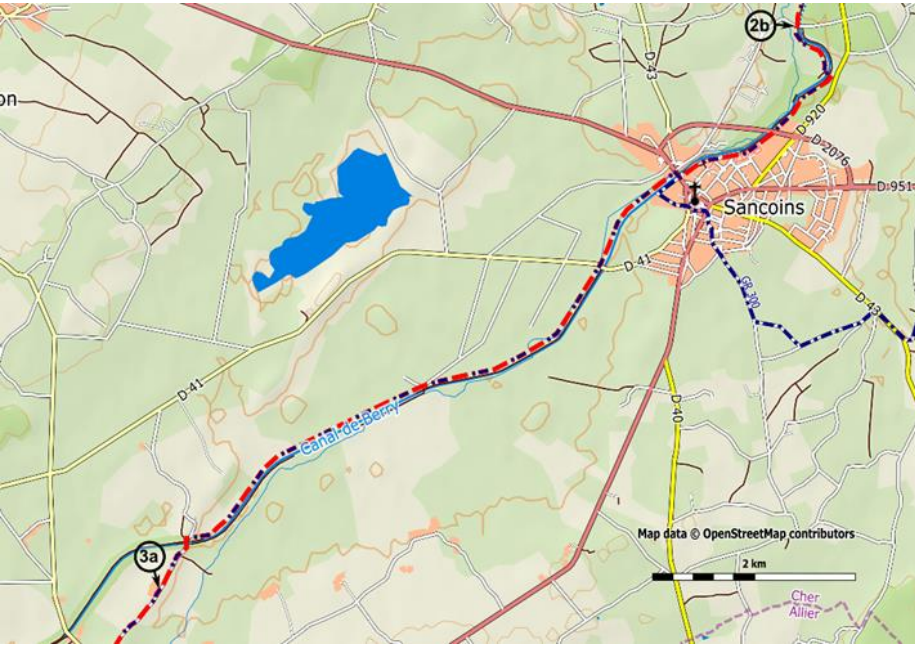
2b
D-33
D-920
D-2076
D-951
Sancoins
D-41
D-43
D-41
Canal de Berry
D-40
3a
Map data © OpenStreetMap contributors
2 km
Cher
Allier

36.2 Passeer Domaine de Bellevue. **[3a]**
37.2 Einde weg op asfaltweg (= D34): linksaf en meteen rechtsaf, richting La Croix, langs begraafplaats.
Na 200m, rechts: pelgrimsherberg ( ) 'Nos Repos'.
Vervolg weg naar het gehucht Theine.
Bij het laatste huis: rechtsaf, via een overhard weggetje.
Na 400m: einde weggetje op asfaltweg: rechtsaf.
39.4 Kruising in het gehucht Les Brusques: rechtsaf.
41.5 Canal de Berry: linksaf, via het jaagpad op de linkeroever.
44.0 Sluis van **Liênesse [3b]**: rechtsaf, over het kanaal, en meteen linksaf.
Vervolg via het jaagpad op de rechter oever.
44.3 Passeer de sluis van les Presles.
44.7 Sluis van Neuilly: steek over naar de linker oever en vervolg.
46.4 Sluis van Rhimbé: kruis een asfaltweg en vervolg.
46.6 Bij een volgende asfaltweg (= D110): steek over naar de rechter oever en vervolg.
47.7 Bij splitsing van het kanaal: steek de Noord-Westelijke tak van het Canal de Berry over en vervolg langs de rechteroever van de zuidelijke tak.
48.4 Kruis een asfaltweg en vervolg.

<<Hier kunt u een kortere variant nemen, direkt naar Chârenton-du-Cher, door de GR 654 te blijven volgen. U komt dan niet bij de pelgrimsherberg in Ainay-le-Château. Zie kader volgende tekstpagina.>>

50.0 Brug van **Vernais**: linksaf, over het kanaal, via de D76, richting Ainay-le-Château.
53.0 Einde D76 op de D951: rechtsaf (*voorzichtig*!).
Na 200m: linksaf, via de D28, richting Ainay-le-Château. **[4]**

>>> U passeert hier de departementsgrens tussen Cher en Allier <<<

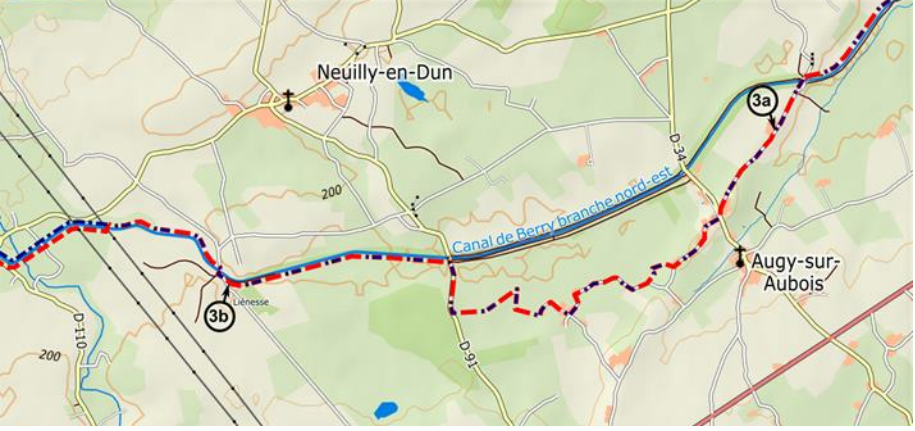
Neuilly-en-Dun
3a
D 34
200
Canal de Berry branche nord-est
Augy-sur-Aubois
3b
Liénesse
D 110
200
D 91

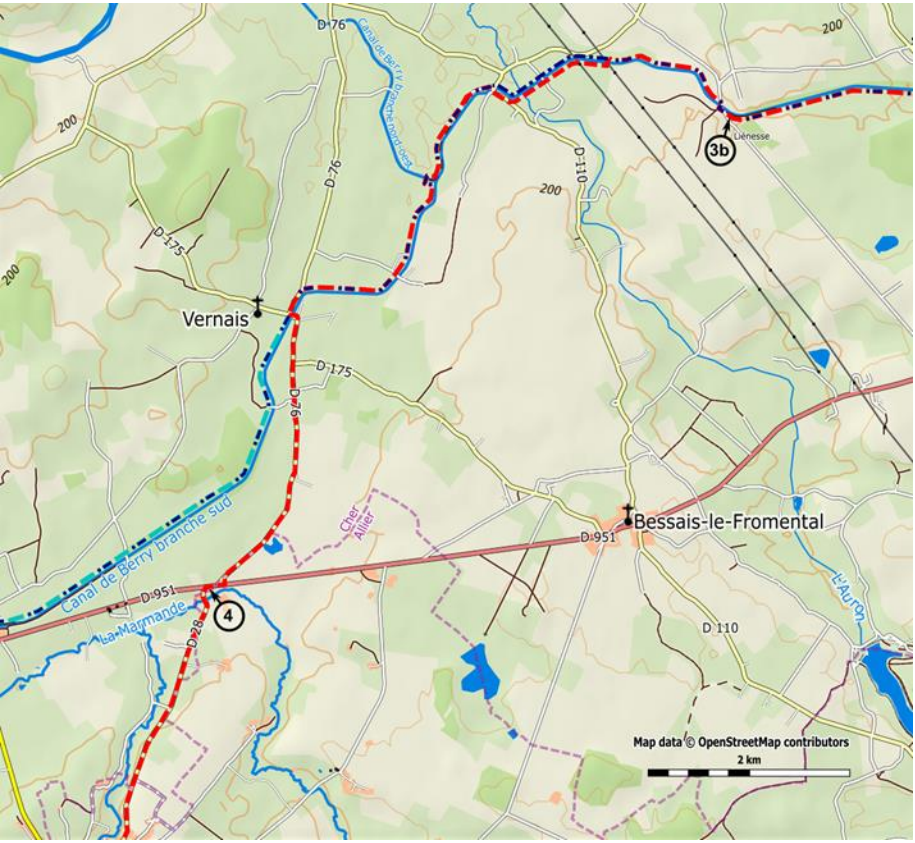
D 76
Canal de Berry branche nord-est
200
D 76
3b
Liénesse
D 110
200
D 175
200
Vernais
D 175
D 96
Cher
Allier
Bessais-le-Fromental
D 951
Canal de Berry branche sud
D 951
4
La Marmande
D 28
D 110
L'Aron
Map data © OpenStreetMap contributors
2 km

53.2 D28 richting Ainay-le-Château. **[4]**
56.5 **Ainay-le-Château**.
Einde D28 bij Place du Faubourg.

<< Voor de herberg (op 250m): linksaf.
In de bocht naar rechts: rechtdoor via de D64.>>

Rechtsaf, door de stadspoort.
U bent op de hoofdroute 1.2 Zuid, op km 72.3 (zie blz 40).

*Kortere variant van de brug van Vernais direkt naar **Charenton-du-Cher**.*

50.0 Brug van Vernais: kruis de D76 en vervolg, via het jaagpad.
51.0 Kruis weggetje, volg jaagpad.
53.0 Kruis een asfaltweg en vervolg.
54.8 Laugère. Op tweebaans asfaltweg (= D953) linksaf kanaal oversteken en meteen linksaf langs oever.
56.2 Kruis een asfaltweg en vervolg.
57.2 Bij brug (8t): schuin linksaf, op een asfaltweg (= D41E, verderop Rue du Stade).
57.7 Charenton-du-Cher.
Einde D41E op asfaltweg (Rue Nationale): rechtsaf.
Na 200m, op de Place de l'Église: rechtdoor.
U bent op de hoofdroute 1.2 op punt Km 79.6. Ga verder op blz 42.

Voor het doorgeven van opmerkingen etc.
graag een email aan: vezelay@santiago.nl

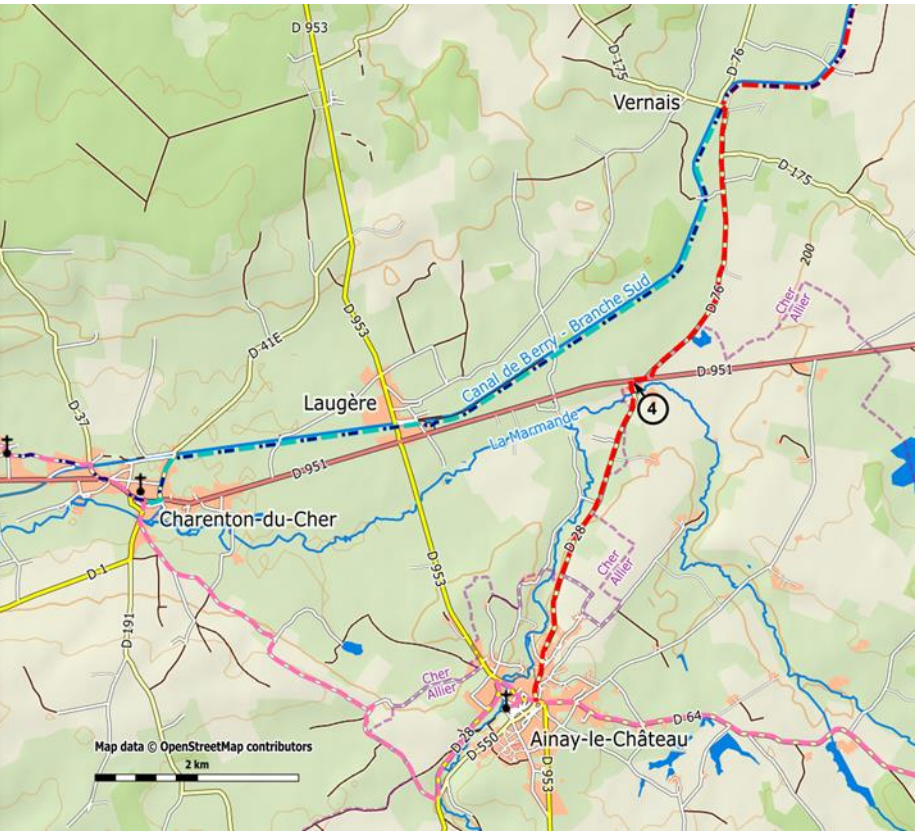
D 953
D-175
D-76
Vernais
D-175
200
Canal de Berry - Branche Sud
D-76
Cher
Allier
D-41E
D-953
D-951
Laugère
4
D-37
La Marmande
D-951
Charenton-du-Cher
D-28
Cher
Allier
D-1
D-953
D-191
Cher
Allier
D-64
D-28
D-550
Ainay-le-Château
D-953
Map data © OpenStreetMap contributors
2 km

Variant via Bergerac

3.4a - Périgueux > Les Trois Frères: 27,5 km

59.5 **Périgueux**. Loop vanaf de voorkant linksom langs de kathedraal **[1]**.
Daal de trappen van de Rue de Tourville af. Steek de boulevard Saumade over. Rechtsaf, dalend, naar de kade.
Vervolg via de Voie Verte Berges de l'Isle (*fietsroute*).
Onder de brug (St Georges) door en rechtdoor verder (= Rue Nouvelle des Quais).
Steek de rivier over via de smalle Pont Japhet en vervolg rechtdoor (= Rue du Pont Japhet).
Na ruim 100m: schuin rechtsaf (Rue Fontaine des Malades).
Na 100m: rechtsaf (Chemin de la Fontaine des Malades).
60.5 Volg de rotonde (onder de spoorbrug) rechtsom en ga rechtdoor (Chemin de la Maladrerie, *langs het voormalig pelgrimshospitaal*).
Splitsing bij een huis: rechtsaf en vervolg langs de rivier.
Bij een pontje (*vroeger doorwaadbare plaats*): met de weg mee naar links.
62.5 Bij transformatorkasten: linksaf, via een bospad. Stijgend.
Op asfalt rechtdoor. Loop door een gehucht (= Cafaret).
Eerste zijweg (onverhard) daarna: rechtsaf.
Meteen weer rechts, om Chateau de Beaufort heen, via een bospad.
Na 1 km: einde pad op asfaltweg (= D113): rechtsaf, stijgend.
65.0 **Coulounieix**. Op de rotonde schuin linksaf, Avenue des Eglantiers, dalend. Na 1 km op rotonde rechtdoor.
66.5 Op rotonde linksaf, ('verboden in te rijden') en na 100m rechtsaf over snelweg.
Na 500m bij elektriciteitscentrale: schuin linksaf, via een half verhard weggetje, stijgend.
67.0 Bij gehucht: einde weggetje op asfaltweg: linksaf.
Na 700m: linksaf, via onverharde weg, stijgend naar een bosplateau.
69.5 Bovenaan: aan het eind rechtsaf en afdalen.
Na 150m: opnieuw rechtsaf. Een graspad (verderop steenachtig), dalend, naar een mooi valleitje. Beneden: na bocht rechtsaf, stijgend.
71.5 **La Vigerie**. Loop over de asfaltweg door het gehucht en vervolg naar het gehucht **Mérigounaud**.
Vervolg 1,3 km via een brede, half verharde weg.
Einde weg op een asfaltweg: linksaf. Bij de eerste zijweg: neem het graspad rechtsaf, dalend. De weg wordt smal, langs o.a. braamstruiken.
73.9 Beneden: scherp linksaf **[2a]**.

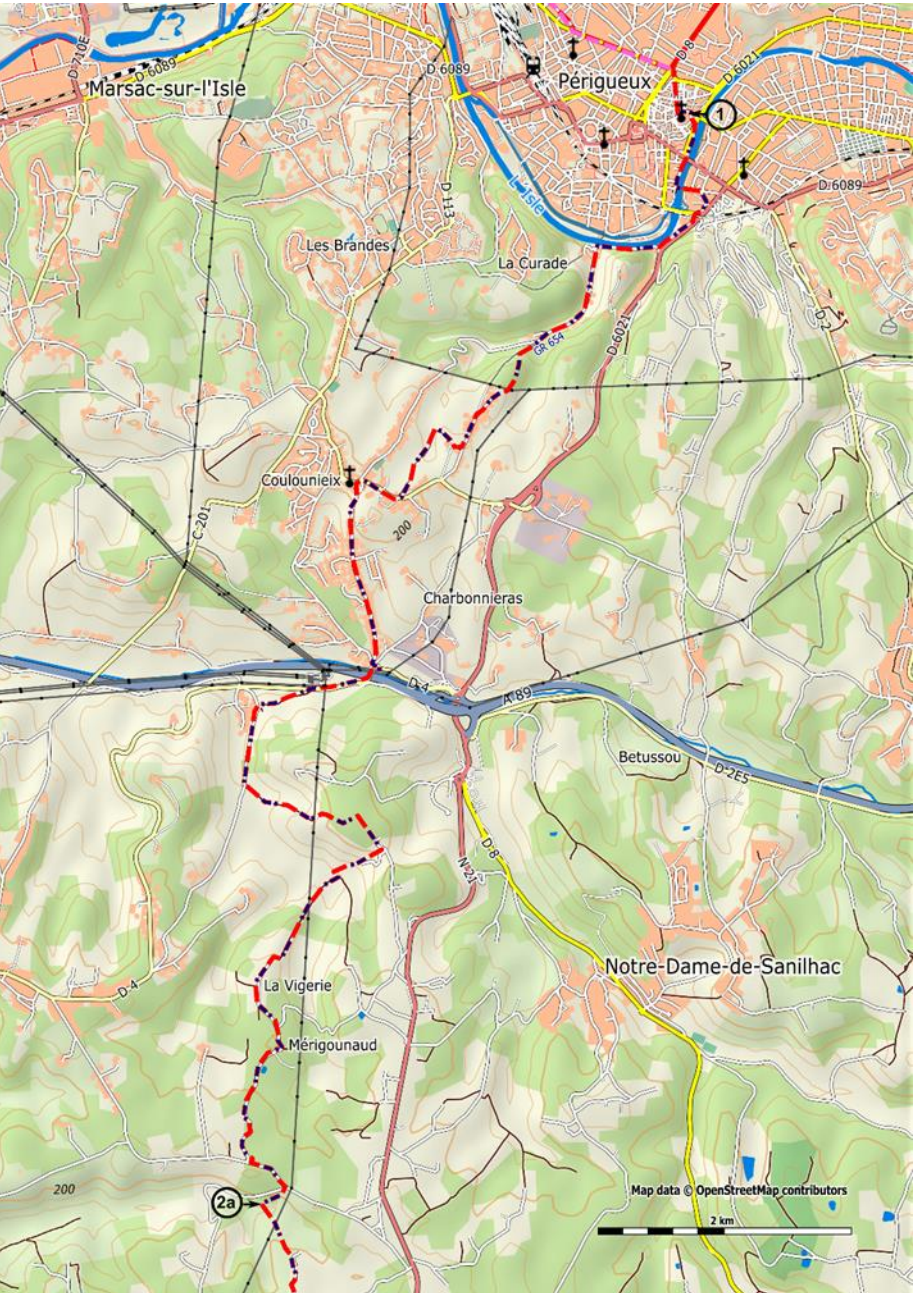
Marsac-sur-l'Isle
Périgueux
D 6089
D 710E
D 6021
D 8
D 113
L'Isle
Les Brandes
La Curade
GR 654
Coulounieix
C 201
200
Charbonnieras
D 4
A 89
Betussou
D 2E5
N 21
Notre-Dame-de-Sanilhac
La Vigerie
Mérigounaud
1
2a
Map data © OpenStreetMap contributors
2 km

73.9 Scherp links **[2a]** dan stijgend, naar **Biternat**.
Loop over de asfaltweg door het gehucht en vervolg.
Einde weg: rechtsaf. Kruis een bredere asfaltweg (= D44).
75.5 **Chalagnac**.
Links langs de kerk, dan links en rechts tussen huizen door op een pad, dalend, naar een vallei. Vanaf een huis is de weg geasfalteerd.
In een linkerbocht rechtsaf richting Barofy op een onverharde weg, omhoog.
78.8 Op een kruising: rechtsaf, via een pad, stijgend.
79.0 Kruis een asfaltweg en vervolg (via een andere asfaltweg).
80.3 Kort na de afslag naar **Les Bourboux** (rechts): rechtsaf, een onverhard weggetje in, licht stijgend, dan flink dalend, door het bos.
Kruis een bredere asfaltweg (= D43) en vervolg, via een asfaltweggetje
82.5 **Grun**.
In het gehucht: tweede zijweg rechts (richting Puyrance), stijgend.
Na 150m: linksaf, via een pad door kreupelhout.
Einde pad op asfaltweg: rechtsaf.
Kruis een andere asfaltweg en vervolg, flink dalend.
Onderaan: linksaf, via een zandpad **[2b]** door het bos.
85.3 Plantage van fruitbomen. Vervolg langs het meer.
Op de hoek: rechtsaf, via een lange rechte weg die de hele plantage/velden doorkruist.
Bij het volgende meer: volg de weg naar links en dan rechts.
Bij een verlaten gebouw: hou rechts aan.
Einde pad op asfaltweg (vlakbij zendmast): linksaf.
86.1 Op D42 rechtsaf richting Villamblard.

3.5a - Les Trois Frères > Bergerac: 30,3 km

87.1 Linksaf, via de halfverharde bosweg DFCI.
87.3 Linksaf, richting l'Abbayot. **[3]**

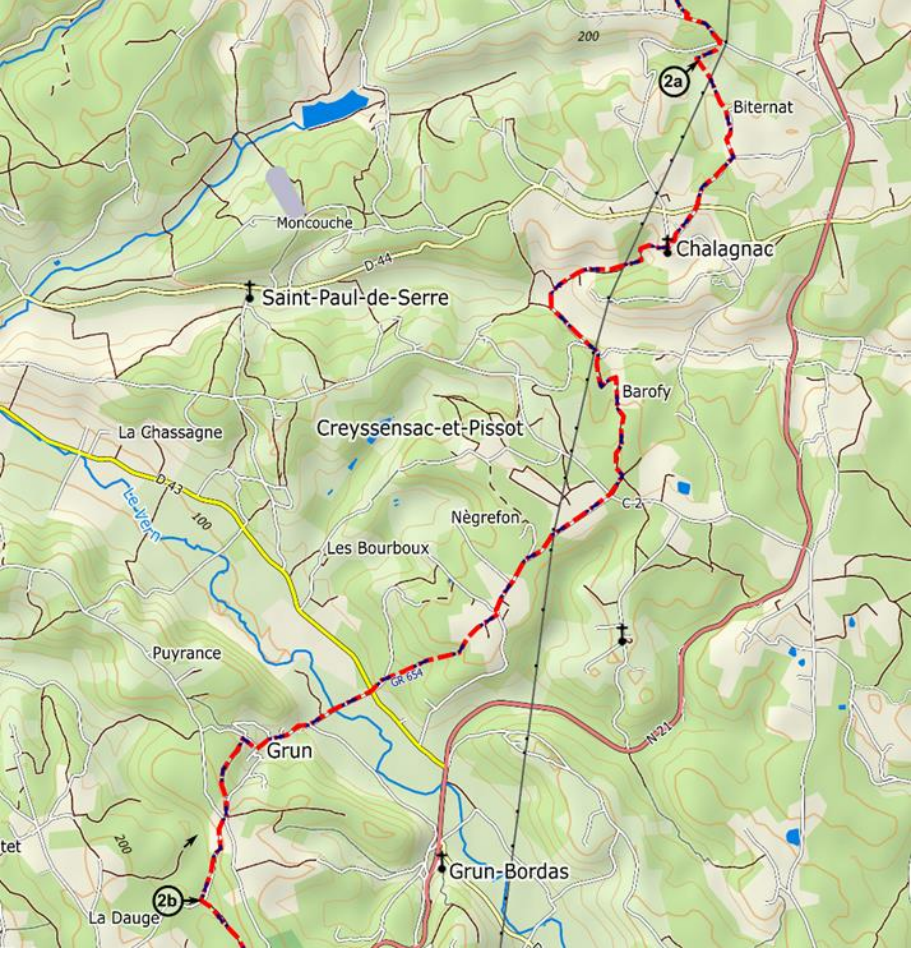
200
2a
Biternat
Moncouche
Chalagnac
D 44
Saint-Paul-de-Serre
Barofy
La Chassagne
Creyssensac-et-Pissot
D 43
100
Lie-Vern
C 2
Nègrefon
Les Bourboux
Puyrance
GR 654
Grun
N 21
200
Grun-Bordas
2b
La Dauge

Grun-Bordas
Bourrou
2b
La Dauge
200
Bigot
D 43
Le Sorbier
D 42
Map data © OpenStreetMap contributors
3
Fougère
2 km
Les Trois Frères

87.3 Richting **l'Abbayot [3]**.
Na het gehucht, in een kleine vallei: rechtsaf, via een halfverharde weg.
90.0 Kruis een asfaltweg en vervolg, via een andere asfaltweg (= C20), richting
92.0 **Douville**.
Vlak daarvoor, einde weg op D39: linksaf.
94.1 Pont Saint Mamet.
In het dorp, op de kruising met de D38: rechtsaf, richting Montagnac.
Na 400m: linksaf, richting La Devinie, stijgend.
Na het gehucht verder op een halfverharde weg.
95.3 Gehucht **Le Pinier**.
Rechtsaf, dalend (het laatste stuk is geasfalteerd).
Einde weg: linksaf.
Na 400m: rechterbocht asfalt volgen, stijgend.
97.0 **Le Tournier**.
Eind asfalt linksaf, op een half verharde weg.
Einde weg op asfaltweggetje: rechtsaf.
Na 50m: schuin linksaf, via de half verharde bosweg DFCI.
100.4 **Le Sorbier**.
Op de kruising rechtdoor.
101.2 Le Mas de la Pine **[4]**. Opnieuw rechtdoor.

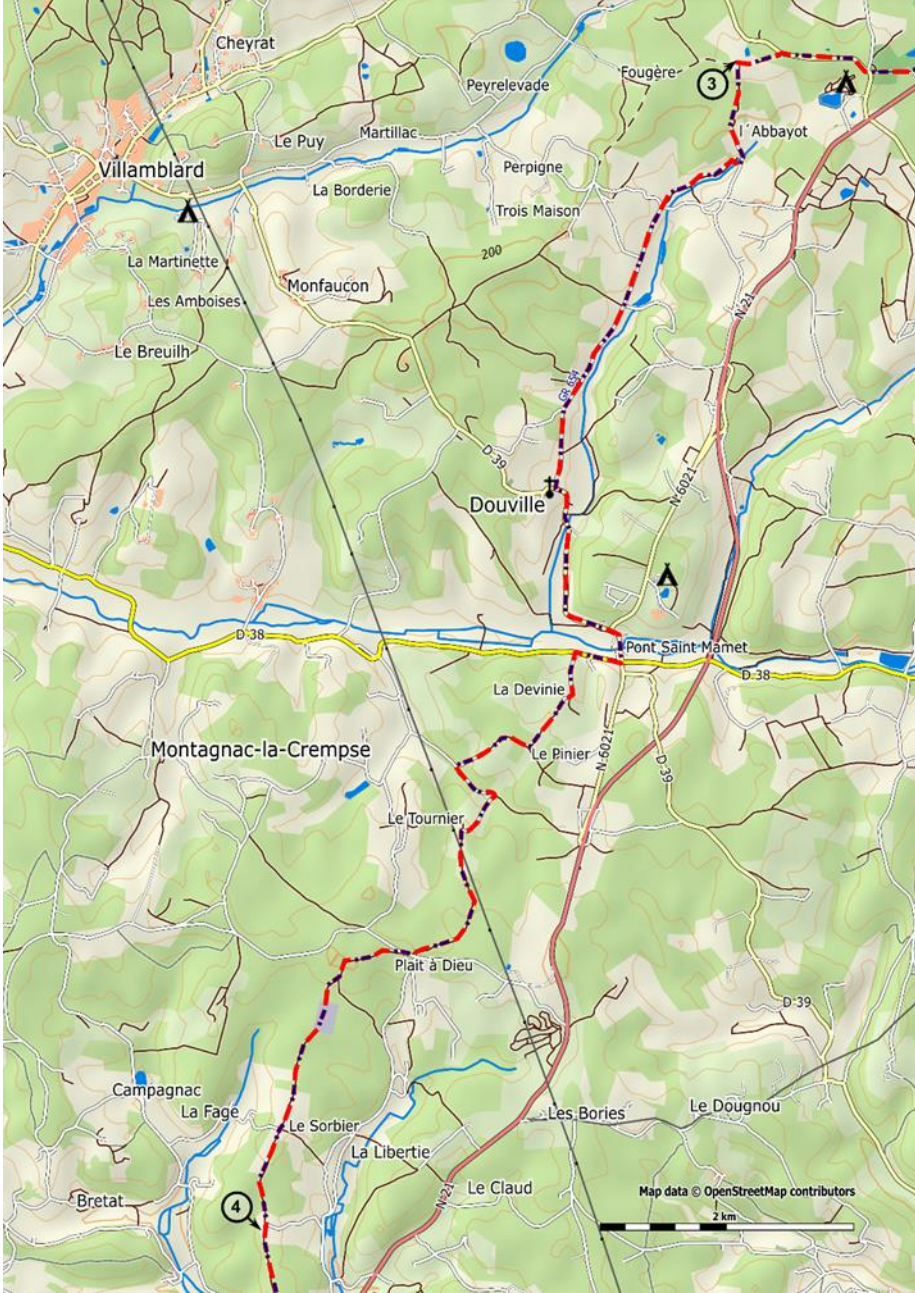
Cheyrat
Peyrelevade
Fougère
3
Abbayot
Le Puy
Martillac
Villamblard
Perpigne
La Borderie
Trois Maison
200
La Martinette
Monfaucon
Les Amboises
Le Breuilh
N-21
D-39
Douville
N-6021
D-38
Pont Saint Mamet
D-38
La Devinie
Montagnac-la-Crempse
Le Pinier
N-6021
D-39
Le Tournier
Plait à Dieu
D-39
Campagnac
La Fage
Le Sorbier
Les Bories
Le Dougnou
La Libertie
Le Claud
N-21
Bretat
4
Map data © OpenStreetMap contributors
2 km

101.2 Le Mas de la Pine **[4]** rechtdoor.
Na 1 km, bij een haakse bocht naar links: rechtdoor via het graspad.
102.6 **Campsegret**.
Bij de kerk: rechtsaf, richting Queyssac.
Eerste weg linksaf.
Langs het meer Beausoleil. Kruis een asfaltweggetje en vervolg.
Na 200m: schuin linksaf, via een onverhard weggetje.
Kruis een asfaltweg en vervolg via een onverhard weggetje, stijgend, naar **Parouty**.
Hou daar links aan, tussen twee schuren door, naar een asfaltweggetje: rechtsaf, door het gehucht, stijgend.
Eerste zijweg: linksaf, opnieuw stijgend.
105.2 Einde weg: linksaf, dalend.
106.3 **Queyssac**.
Loop tussen de kerk (met kerkhof) en de markthal door het dorp uit, stijgend.
Na 800m is rechts een tweede begraafplaats.
Na 100m: linksaf (Chemin de la Ribeyrie).
Na 700m: scherp rechtsaf (Chemin des Greloux).
108.5 Na weer 700m, in een bocht naar links: scherp rechts, via een bospad.
Verderop: bos links, wijngaarden rechts.
Dan opnieuw het bos in, dalend. Vervolg door wijngaarden.
Einde pad: linksaf, dalend.
Bij een wegkruis: rechtdoor verder.
Einde weg op een grote weg (= N21): rechtsaf, op voetpad linkerzijde.
110.3 **Lembras**.
Voorbij de kerk op de kruising (wegkruis): rechtsaf en meteen linksaf, langs het voetbaldveld, stijgend.
In rechterbocht: schuin linksaf, Chemin de la Regie.
Einde weg op de Chemin de Beynac: linksaf.
Opnieuw einde weg: opnieuw linksaf, dalend.
Vlak vóór een grote weg: rechtsaf (Route de Podestat).
113.5 Over parkeerplaats bij stadspark (Parc de Pombonne): schuin linksaf, via een weg die door het park slingert langs een beek (🚰).
115.0 **[5a].**

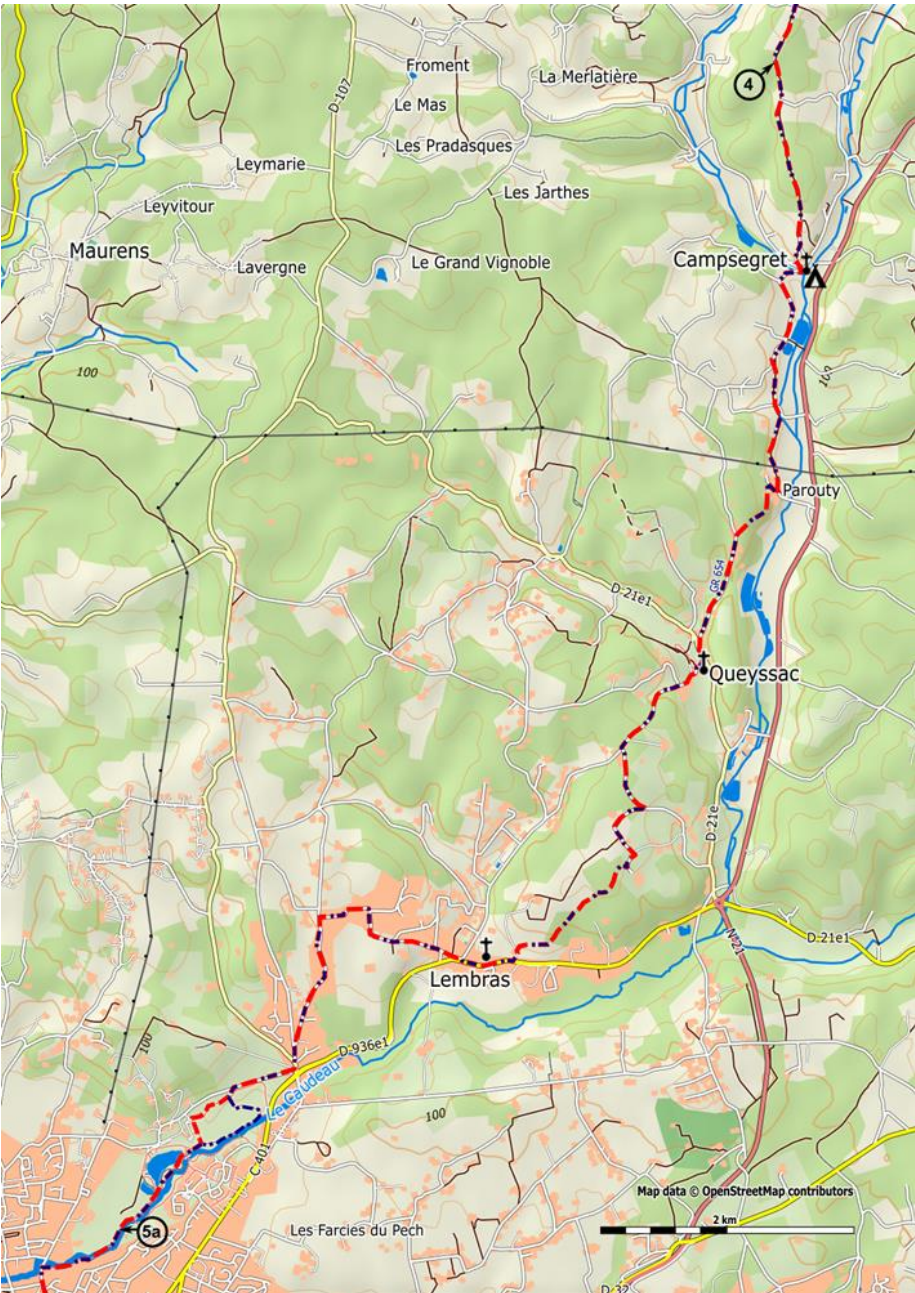
Froment
La Merlatière
Le Mas
Les Pradasques
Leymarie
Les Jarthes
Leyvitour
Maurens
Lavergne
Le Grand Vignoble
Campsegret
D-107
4
100
Parouty
D-21e1
GR 654
Queyssac
D-21e
N-21
D-21e1
Lembras
D-936e1
Le Gaudeau
C-401
100
5a
Les Farcies du Pech
Map data © OpenStreetMap contributors
2 km

115.0 Park **[5a]**. Na 500m, einde parkweg: linksaf (Rue Montesquieu).
Blijf deze volgen (op een rotonde, links aanhouden; op een splitsing: rechts aanhouden).
Na de spoorlijn: rechtdoor (Rue Saint Martin).
Vervolg langs de Place Gambetta.
Einde weg: linksaf.
117.0 **Bergerac**: Église Notre Dame.
Er tegenover: door de Grand Rue (voetgangersgebied) naar
117.3 Église Saint Jacqu**es.**

3.6a - Bergerac > Sainte-Foy-la-Grande: 31,5 km

117.3 Bergerac**.** Église Saint Jacques.
Vanaf de kerk: via de Place Pélissiére naar de Dordogne.
Steek de oude brug (Vieux Pont) over.
Eerste zijweg: rechtsaf, tussen huizen door (Rue Barbacanne).
Vervolg via de Quai de la Pelouse (parkje langs de rivier) en de Rue J.J. Rousseau.
Op het eind (bordje 'Promenade Jean Dalba'): linksaf (Rue J. Martheille).
119.8 Rotonde **[5b]** rechtdoor (Route de St Laurent des Vignes).
Kruis de rondweg (de D936, *pas op*).
Kort daarna, bij de Fontaine Gabanelle (*voormalig pelgrimshospitaal*): rechtsaf.
Na 200m: opnieuw rechtsaf (Route du Lac).
121.8 Aan het eind: linksaf.
Eerste zijweg rechts (Chemin des Cressonnières).
Bij huizen: linksaf, via een onverhard weggetje.
Einde weggetje op asfaltweg: rechtsaf.
Na 200m:
123.3 Linksaf, via een pad door wijngaarden. Meteen daarna, op een splitsing: hou links aan.
Einde pad op een asfaltweg (de D14): oversteken en rechtsaf.
Eerste zijweg links.
125.0 Château **Le Fagé**.
Steek de weg over en vervolg via een graspad.
Einde graspad op asfaltweg: rechtsaf.
126.6 Kapel St. Mayme. **[6a]**

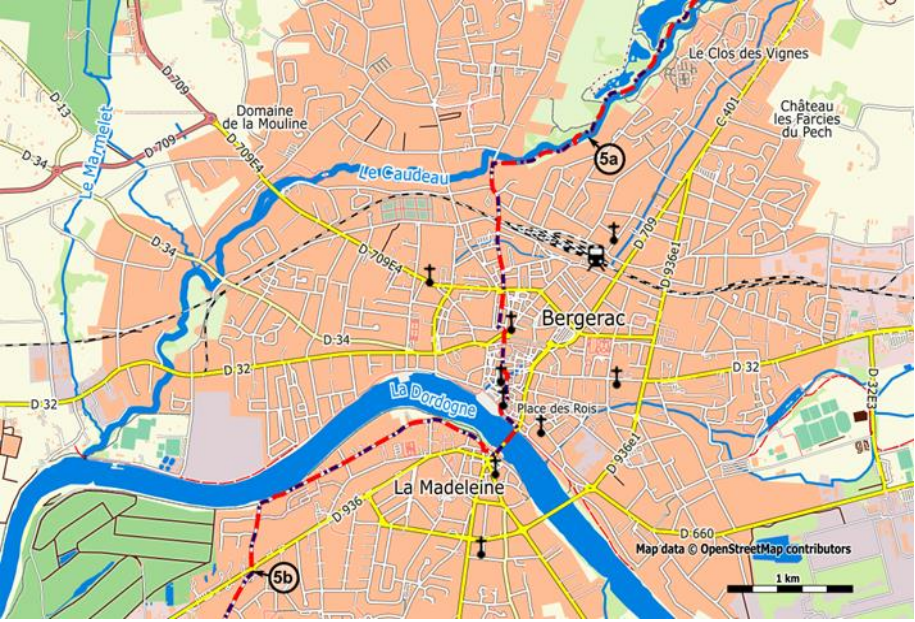
Le Clos des Vignes
Château les Farcies du Pech
Domaine de la Mouline
Le Marmelet
Le Caudeau
5a
Bergerac
La Dordogne
Place des Rois
La Madeleine
5b
D 709
D 13
D 34
D 709E4
D 32
D 936
D 936E1
D 401
D 32E3
D 660
Map data © OpenStreetMap contributors
1 km

Bergerac
Pl.Gambetta
Église Notre-Dame
Rue de la Résistance
D 709
Grand Rue
Église Saint-Jacques-le-Majeur
R.St.James
Pl.Pélissière
Temple Protestant
R.d´Albret
R.du Vieux Pont
La Dordogne
250 m

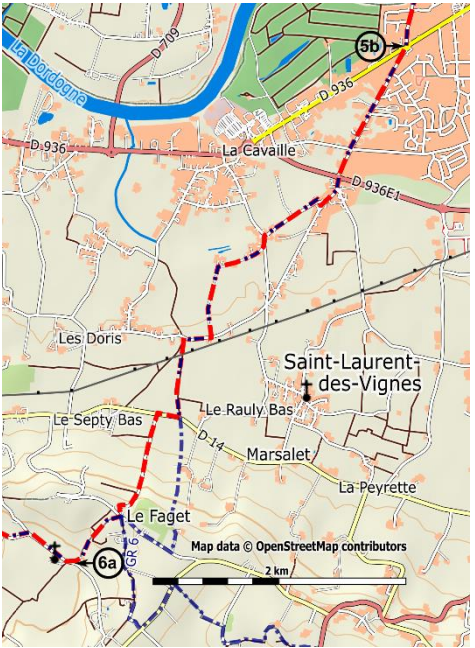
La Dordogne
D 709
5b
D 936
La Cavaille
D 936E1
Les Doris
Saint-Laurent-des-Vignes
Le Rauly Bas
Le Septy Bas
D 14
Marsalet
La Peyrette
Le Faget
GR 6
6a
Map data © OpenStreetMap contributors
2 km

125.6 Kapel **[6a]**: rechts erlangs en vervolg. Eerste zijweg: linksaf.
Na 1 km: linksaf, via een half verhard weggetje, dalend.
Na 150m: rechtsaf, naar het
127.6 gehucht Gamarde. Kruis een bredere asfaltweg schuin en vervolg, stijgend. Voor een huis langs en vervolg, stijgend, via een onverhard weggetje. Op de hoek van een wijngaard: rechtsaf, eerst dalend, dan stijgend, tussen wijngaarden. Einde pad op asfaltweg: rechtsaf.
129.3 **Malveyrin**. In dit gehucht: linksaf. Aan het eind: rechtsaf. (Verlaat de GR). Opnieuw aan het eind (wegkruis): linksaf. Bij het gehucht **Larchére**: rechtdoor, dalend. Na 250m: bocht naar rechts.
130.7 Bij het volgende gehucht: de asfaltweg gaat over in een onverhard weggetje. Vervolg, afdalend (de GR sluit weer aan), verderop langs een beek. Einde weggetje (modderig) op een asfaltweg: linksaf, de brug over. Einde weg op een grotere weg (= D15): rechtsaf. **[6b]**
Iets verderop, na een huis: linksaf, via een grasweggetje.
132.3 Na 600m: rechtsaf, via een pad. Steek een beekje over en vervolg, stijgend. Bij een boerderij gaat het pad over in een half verharde weg, verder stijgend. Einde weg: rechtsaf, richting:
134.3 **Gageac-et-Rouillac**. Vervolg rechtdoor, zijwegen negerend. Voor het kasteel langs en dan na 100m: linksaf, naar het gehucht **Ferriol**.
Vervolg, iets verderop via een pad dat eerst daalt en dan stijgt, naar:
136.3 **Saussignac**. Einde weg: linksaf. Eerste zijweg rechts, richting Razac.
137.5 In een bocht naar links: rechtdoor **[6c]** , via een half verharde weg, die eerst afdaalt, dan stijgt. Einde weg op de asfaltweg: rechtsaf, naar:
140.0 **Razac-de-Saussignac**. (*Na de begraafplaats, vlak voor het dorp, gaat de GR naar rechts*). Vervolg door het dorp: rechts langs de kerk en, verderop, een wegkruis. Op een splitsing: linksaf, dalend.
141.2 Einde weg op de D18: rechtsaf. Na 700m: linksaf. (De GR sluit weer aan). Na 200m: negeer een zijweg (rechts) en vervolg, richting Sémelot.
142.4 In een bocht naar links (kort na een bocht naar rechts): verlaat de asfaltweg en ga rechtdoor, via een onverhard weggetje (steeds de GR volgend).
142.9 Aankomst op verhard weggetje: rechtdoor (links: Château **La Bourguette**). Kort daarna, in bocht naar rechts: verlaat het verharde weggetje en ga rechtdoor, 'slingerend' door wijnvelden, steeds ongeveer in dezelfde richting.
143.9 Aankomst op asfaltweg bij (wijn)Chateau Guillaume Blanc: rechtdoor. Na 100m linksaf, via een verhard weggetje, stijgend, verderop door bos.
144.7 Aankomst op asfaltweg (rechts, op heuvel: oude molen): rechtsaf, tussen twee huizen door. **[7]**

Le Septy
GR 654 West
GR 6
GR 654
GR 6
100
6a
D-15
D-16
Monlong
Malveyrin
Le Reyssac
Gageac-et
-Rouillac
Les Rivailles
6b
Larchère
Ramont
D-17
D-16E
Peygonthier
Belair
Pécany
La Merlie
D-16
D-16E2
Les Olivoux

Les Cousinets
D-14
La Tuquette
100
La Maurigne
6c
Saussignac
D-15
D-4
Gageac-et
-Rouillac
Les Rivailles
6b
Laboye
Casse Martin
Fougueyrat
Les Ganfards

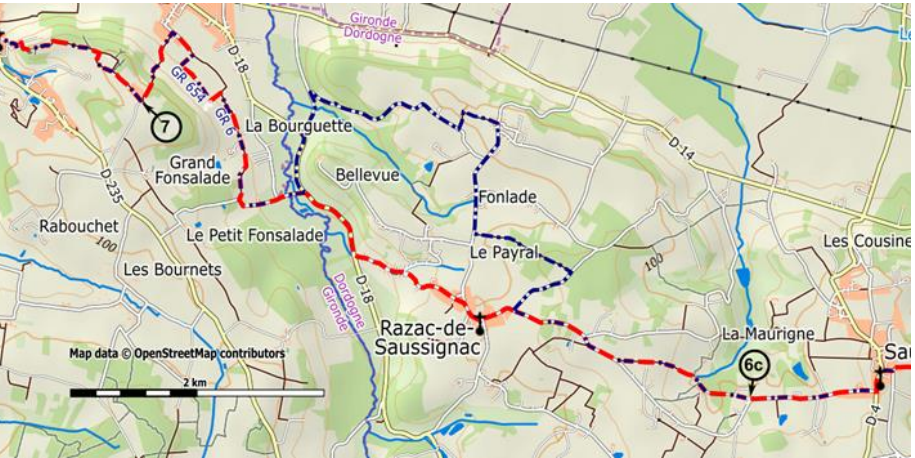
Gironde
Dordogne
D-18
GR 654
GR 6
7
La Bourguette
D-14
Grand
Fonsalade
Bellevue
Fonlade
D-235
Rabouchet
Le Petit Fonsalade
Le Payral
Les Cousine
100
Les Bournets
Dordogne
Gironde
D-18
Razac-de-
Saussignac
La Maurigne
Map data © OpenStreetMap contributors
2 km
6c
D-4

144.7 Tussen twee huizen door **[7]**, asfalt gaat over in half verhard door wijngaarden.
Op T-splitsing rechtsaf omhoog, dan linkerbocht langs de bosrand, later door het bos.
Aan het eind van het bos en het pad linksaf op een weggetje omlaag.
Neem na een haarspeldbocht naar rechts in de haarspeldbocht naar links een pad rechtsaf steil naar beneden.

145.8 De kerk van **Pineuilh**.
Einde weggetje op asfaltweg schuin rechtsaf (Rue de l'Église).
Na 100m schuin linksaf op de D235 richting Ste. Foy la Gde.
Op een rotonde: rechtdoor richting Sainte-Foy (Avenue Jean Raymond Guyon).
Op tweebaansweg (= D708) rechtsaf, kruis spoorwegovergang.
Steek brede autoweg (= D936) over en loop rechtdoor het centrum in, Rue Victor Hugo.
Na 400m linksaf Rue de la Republique.

148.8 **Sainte-Foy-la-Grande** : kerk.
Ga verder op pagina 158.

Voor het doorgeven van opmerkingen etc.
graag een email aan: vezelay@santiago.nl

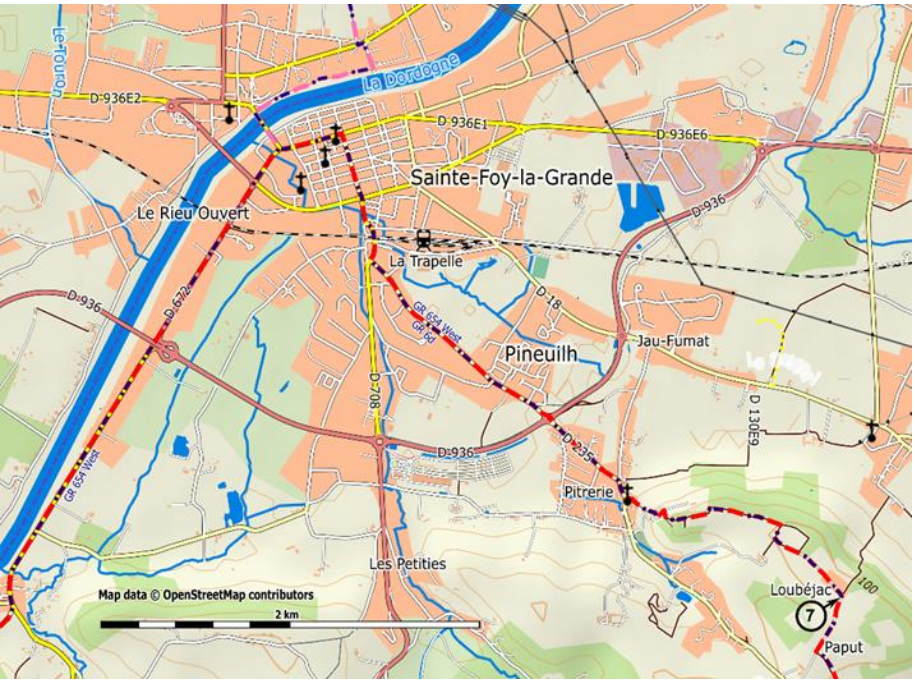
Le Touron
La Dordogne
D 936E2
D 936E1
D 936E6
Sainte-Foy-la-Grande
Le Rieu Ouvert
D 936
La Trapelle
D 18
D 672
GR 654 West
GR 6d
Pineuilh
Jau-Fumat
D 708
D 130E9
D 235
Pitrerie
Les Petities
Loubéjac
100
7
Paput
Map data © OpenStreetMap contributors
2 km

Hoogteprofielen variant via Nevers

Deel 1.1 Vézelay –Nevers, 105,0 km

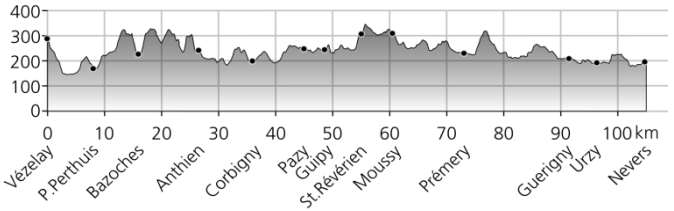

Deel 1.2 Nevers – Saint-Amand-Montrond, 91,5 km

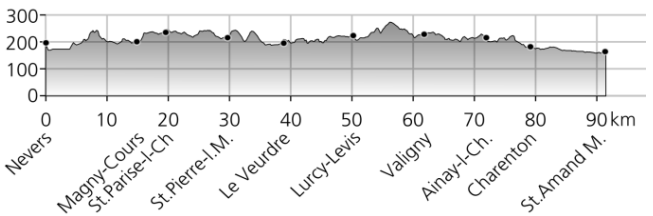

Deel 1.3 Saint-Amand-Montrond – Gargilesse, 101,6 km

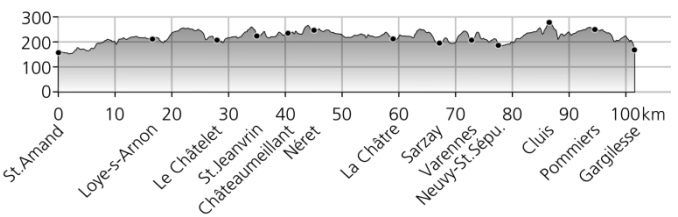

Hoogteprofielen variant via Bourges

Deel 1.1 Vézelay –La Charité, 80,0 km

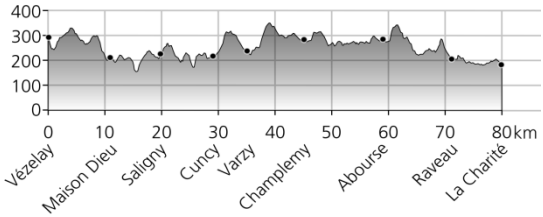

Deel 1.2 La Charité - Bourges, 62,0 km

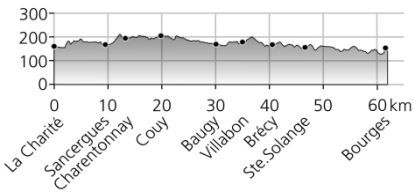

Deel 1.3a Bourges – Chateauroux, 73,4 km

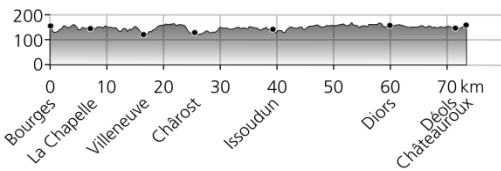

Deel 1.3b Chateauroux – Gargilesse 52,1 km en

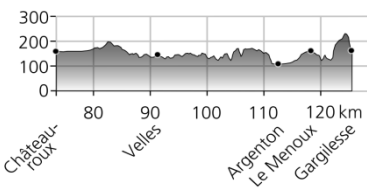

Hoogteprofielen gezamenlijke routes

Deel 1.4 Gargilesse – Crozant , 18,8 km

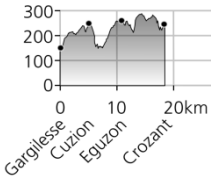

Deel 2.1-4 Crozant –Saint Leonard de Noblat, 94.9 km

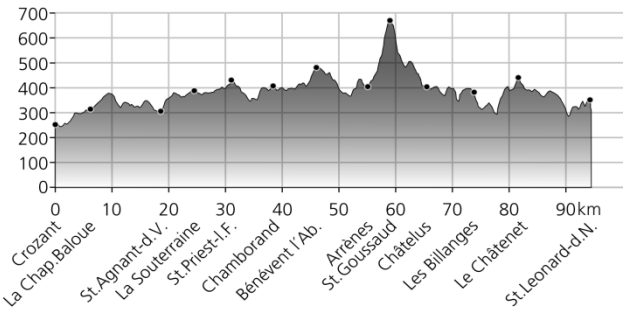

Deel 2.5-7 Saint Leonard de Noblat – La Coquille, 81.4 km

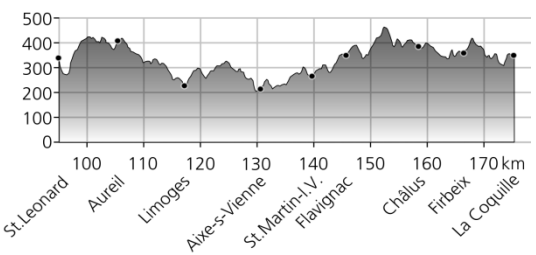

Deel 3.1-3 La Coquille – Périgueux, 59,1 km

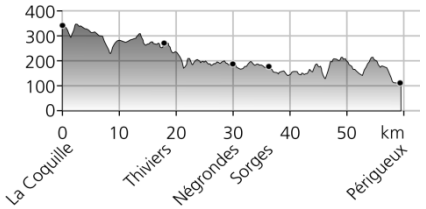

Deel 3.4-6 Périgueux – Port-Sainte-Foy/Sainte-Foy-la-Grande, 82,8 km

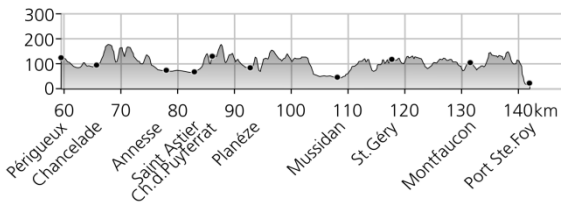

Deel 4: Sainte-Foy-la-Grande – Captieux, 102,9 km

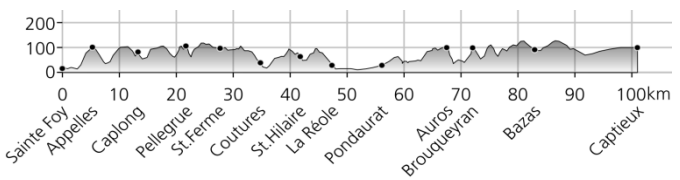

Deel 5: Captieux – Sault-de-Navailles, 112,8 km

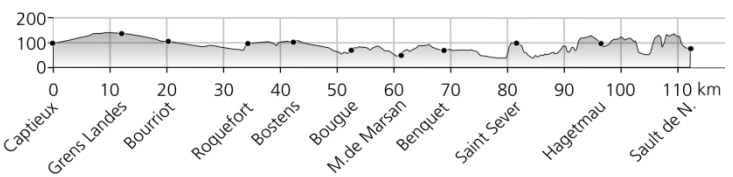

Deel 6: Sault-de-Navailles – Saint-Jean-Pied-de-Port, 84,3 km

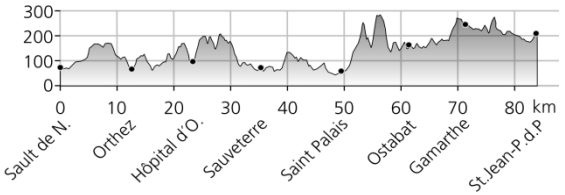

Variant Augy: Nevers – Ainay-le-Château, 56,5 km

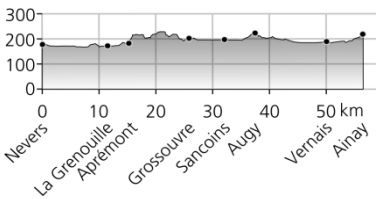

Variant via Bergerac: Périgueux – Sainte-Foy-la-Grande, 88,8 km

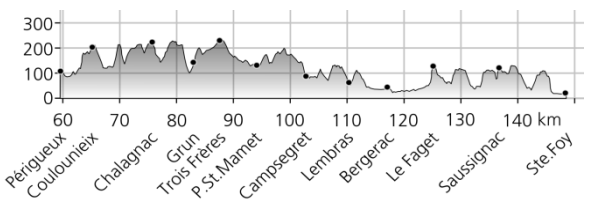

Plaatsnamenregister

Ainay-le-Château, 40, 216
Aixe-sur-Vienne, 130
Anthien, 16
Arbourse, 70
Argenton-sur-Creuse, 102
Asnois, 62
Aureil, 126
Auros, 170
Bardais, 40
Bassanne, 168
Baugy, 80
Bazas, 172
Bazoches, 14
Bénévent-l'Abbaye, 118
Benquet, 186
Bergerac, 146, 226
Bernos-Beaulac, 172
Beyries, 192
Bostens, 182
Bougue, 184
Bouilloux, 140
Boulon, 22
Bourges, 84
Bourriot, 178
Bouzais, 42, 44
Brécy, 80
Breuil, 22
Brouqueyran, 170
Campsegret, 224
Captieux, 174
Challuy, 30
Châlus, 134
Chamborand, 116
Champlemy, 68
Chancelade, 146
Charenton-du-Cher, 40
Châlrost, 88
Charpuis, 16
Château de Puyferrat, 148
Châteaumeillant, 50
Chateauroux, 96
Châtelus-le-Marcheix, 120
Chaumot, 18
Chitry-les-Mines, 18
Cluis, 56
Corbigny, 18
Coutures, 164
Couy, 78
Crozant, 110, 112
Cuncy-lès-Varzy, 66
Déols, 96
Domecy-sur-Cure, 14
Douzillac, 150
Éguzon, 110
Flavignac, 132
Gailleres, 182
Gargilesse, 58, 106, 108
Grossouvre, 212
Grun, 220
Guérigny, 24
Guipy, 20
Hagetmau, 190
Hallé, 56
Harambeltz, 204
Issoudun, 90
La Chapelle-Baloue, 112
La Chapelle-Saint-Ursin, 86
La Charité-sur-Loire, 74, 76
La Châtre, 52
La Coquille, 136, 138
La Grenouille, 210
La Réole, 168
La Souterraine, 114
Le Châtelet, 46
Le Chemin, 16
Le Veurdre, 36
Lembras, 224
Les Billanges, 122

Les Cars, 132
Limoges, 128
Loye-sur-Arnon, 46
Lurcy-Lévis, 38
Magny-Cours, 32
Marsac, 118
Mauvrain, 72
Mauvron, 24
Mésangy, 36
Monfaucon, 154
Monségur, 164
Mont-de-Marsan, 184
Moulin de Châteaubrun, 108
Mussidan, 152
Négrondes, 142
Néret, 50
Neuffontaines, 14
Neuvy-Pailloux, 92
Neuvy-Saint-Sépulchre, 54
Nevers, 28, 30, 210
Orthez, 196
Orval, 44
Osserain, 202
Ostabat, 204
Oulon, 22
Pellegrue, 162
Périgueux, 146, 218
Petit Chenil, 53
Pierre-Perthuis, 12
Pondaurat, 168
Pont Saint Mamet, 222
Port-Sainte-Foy, 156
Prélichy, 19
Prémery, 22
Raveau, 72
Retjons, 178
Roquefort, 180
Saint Gor Vialotte, 178
Saint-Agnant-de-Versillat, 114
Saint-Amand-Montrond, 42, 44
Saint-Astier, 148
Sainte-Foy-la-Grande, 158, 230
Saint-Germain-Beaupré, 112
Saint-Germain-des-Bois, 64
Saint-Goussaud, 120
Saint-Hilaire-de-la-Noaille, 166
Saint-Jean-le-Vieux, 206
Saint-Jean-Pied-de-Port, 208
Saint-Jeanvrin, 48
Saint-Léonard-de-Noblat, 124
Saint-Marcel, 102
Saint-Palais, 202
Saint-Parize-le-Châtel, 32
Saint-Père, 12
Saint-Pierre-de-Frugie, 136
Saint-Pierre-le-Moûtier, 34
Saint-Pierre-les-Étieux, 42
Saint-Priest-la-Feuille, 116
Saint-Révérien, 20
Saint-Sever, 188
Sancergues, 76
Sancoins, 212
Sarzay, 54
Sault-de-Navailles, 194
Saussignac, 228
Sauveterre-de-Béarn, 200
Savignac, 170
Sermoise-sur-Loire, 30
Sorges, 142
Sourzac, 152
Tannay, 62
Thiviers, 140
Thizay, 92
Valigny, 38
Varennes, 54
Varzy, 66
Velles, 100
Vézelay, 12, 60
Vignes-le-Bas, 16
Villabon, 80
Villeneuve-sur-Cher, 88